ព្រះរាជាណាចក្រកម្ពុជា

ជាតិ សាសនា ព្រះមហាក្សត្រ

អង្កេតកសិកម្មកម្ពុជាឆ្នាំ២០២៣
ជម្រើសផែនទីកសិកម្ម

វិទ្យាស្ថានជាតិស្ថិតិ ក្រសួងផែនការ សហការជាមួយ

ក្រសួងកសិកម្ម រុក្ខាប្រមាញ់ និងនេសាទ

ខែតុលា ឆ្នាំ២០២៤

ឧបត្ថម្ភបច្ចេកទេសដោយៈ

ព្រះរាជាណាចក្រកម្ពុជា
ក្រសួងផែនការ
វិទ្យាស្ថានជាតិស្ថិតិ

ឧបត្ថម្ភហិរញ្ញវត្ថុដោយៈ

Food and Agriculture Organization of the United Nations

50x2030 DATA-SMART AGRICULTURE

មាតិកា

បុព្វកថា i

អារម្ភកថា iii

ការបង្ហាញខ្លីស្ដីពីវិធីសាស្ត្រអង្កេតកសិកម្មកម្ពុជាឆ្នាំ២០២៣ ១

១. គោលបំណង ១

២. ទំហំនៃការអង្កេត ១

៣. ពេលវេលានៃការអង្កេត និងកាលបរិច្ឆេទយោង ១

៤. គ្រោងនៃការកំណត់សំណាក និងនីតិវិធីកំណត់សំណាក ២

៥. វិធីសាស្ត្រអង្កេត និងប្រតិបត្តិការប្រមូលទិន្នន័យនៅមណ្ឌលអង្កេត ២

៦. ការដំណើរការទិន្នន័យ ២

៧. ស្តង់ដារនៃការផ្សព្វផ្សាយទិន្នន័យ ៣

៨. សេចក្ដីសង្ខេបសូចនាករ ៤

វិធីសាស្ត្រផលិតផែនទី ៥

១. គោលបំណងនៃការផលិតផែនទី ៥

២. ការវាយតម្លៃតម្រូវការ ៥

៣. វិធីសាស្ត្រនៃការរចនាផែនទី ៥

បញ្ជីផែនទី

១. ស្ថានភាពកម្មសិទ្ធិលើកសិដ្ឋានរបស់គ្រួសារប្រកបរបរកសិកម្ម ៨

ផែនទី ១.១៖ កម្មសិទ្ធិដីកសិកម្មផ្ទាល់ខ្លួននៃគ្រួសារប្រកបរបរកសិកម្ម គិតជាភាគរយ បែងចែកតាមខេត្ត៖ ២០២៣ ៩

ផែនទី ១.២៖ គ្រួសារប្រកបរបរកសិកម្មដែលបានជួលដីកសិកម្ម គិតជាភាគរយ បែងចែកតាមខេត្ត៖ ២០២៣ ១១

២. ទំហំដីកសិកម្ម ១៣

ផែនទី ២.១៖ គ្រួសារដែលមានដីកសិកម្មតិចជាង ២ ហិកតា គិតជាភាគរយ បែងចែកតាមខេត្ត៖ ២០២៣ ១៤

ផែនទី ២.២៖ គ្រួសារដែលមានដីកសិកម្មចាប់ពី ២ ដល់ក្រោម ៥ ហិកតា គិតជាភាគរយ បែងចែកតាមខេត្ត៖ ២០២៣ ១៦

ផែនទី ២.៣៖ គ្រួសារដែលមានដីកសិកម្មចាប់ពី ៥ ហិកតាឡើងទៅ គិតជាភាគរយ បែងចែកតាមខេត្ត៖ ២០២៣ ១៨

៣. ផលិតកម្មដំណាំ (រាប់ទាំងក្បាលដី និងដីជុំវិញលំនៅដ្ឋាន) ២០

ផែនទី ៣.១៖ ផលិតកម្មស្រូវធម្មតានៃគ្រួសារប្រកបរបរកសិកម្ម គិតជាភាគរយ បែងចែកតាមខេត្ត៖ ២០២៣ ២១

ផែនទី ៣.២៖ អត្រាផ្ទៃដីដែលបានប្រមូលផលធៀបនឹងផ្ទៃដីដាំដុះនៃស្រូវធម្មតា បែងចែកតាមខេត្ត៖ ២០២៣ ២៣

ផែនទី ៣.៣៖ ទិន្នផលស្រូវធម្មតា បែងចែកតាមខេត្ត៖ ២០២៣ ២៥

ផែនទី ៣.៤៖ ផលិតកម្មស្រូវក្រអូបនៃគ្រួសារប្រកបរបរកសិកម្ម គិតជាភាគរយ បែងចែកតាមខេត្ត៖ ២០២៣ ២៧

ផែនទី ៣.៥៖ អត្រាផ្ទៃដីដែលបានប្រមូលផលធៀបនឹងផ្ទៃដីដាំដុះនៃស្រូវក្រអូប បែងចែកតាមខេត្ត៖ ២០២៣ ២៩

ផែនទី ៣.៦៖ ទិន្នផលស្រូវក្រអូប បែងចែកតាមខេត្ត៖ ២០២៣ ៣១

ផែនទី ៣.៧៖ ផលិតកម្មដំឡូងមីនៃគ្រួសារប្រកបរបរកសិកម្ម គិតជាភាគរយ បែងចែកតាមខេត្ត៖ ២០២៣ ៣៣
ផែនទី ៣.៨៖ ទិន្នផលដំឡូងមី បែងចែកតាមខេត្ត៖ ២០២៣ ៣៥
ផែនទី ៣.៩៖ ផលិតកម្មដំណាំស្វាយចន្ទីនៃគ្រួសារប្រកបរបរកសិកម្ម គិតជាភាគរយ បែងចែកតាមខេត្ត៖ ២០២៣ ៣៧
ផែនទី ៣.១០៖ ផលិតកម្មដំណាំស្វាយនៃគ្រួសារប្រកបរបរកសិកម្ម គិតជាភាគរយ បែងចែកតាមខេត្ត៖ ២០២៣ ៣៩

៤. ផលិតកម្មបសុសត្វ និងបសុបក្សី ៤១
ផែនទី ៤.១៖ គ្រួសារប្រកបរបរកសិកម្មបានចិញ្ចឹមបសុសត្វប្រភេទធំ គិតជាភាគរយ បែងចែកតាមខេត្ត៖ ២០២៣ ៤២
ផែនទី ៤.២៖ ចំនួនសត្វគោសរុប បែងចែកតាមខេត្ត៖ ២០២៣ ៤៤
ផែនទី ៤.៣៖ គ្រួសារប្រកបរបរកសិកម្មបានចិញ្ចឹមបសុសត្វប្រភេទតូច គិតជាភាគរយ បែងចែកតាមខេត្ត៖ ២០២៣ ៤៦
ផែនទី ៤.៤៖ ចំនួនសត្វជ្រូកសរុប បែងចែកតាមខេត្ត៖ ២០២៣ ៤៨
ផែនទី ៤.៥៖ គ្រួសារប្រកបរបរកសិកម្មបានចិញ្ចឹមបសុបក្សី គិតជាភាគរយ បែងចែកតាមខេត្ត៖ ២០២៣ ៥០
ផែនទី ៤.៦៖ ចំនួនសត្វមាន់សរុប បែងចែកតាមខេត្ត៖ ២០២៣ ៥២

៥. វារីវប្បកម្ម និងនេសាទ ៥៤
ផែនទី ៥.១៖ គ្រួសារប្រកបរបរកសិកម្មមានសកម្មភាពវារីវប្បកម្ម គិតជាភាគរយ បែងចែកតាមខេត្ត៖ ២០២៣ ៥៥
ផែនទី ៥.២៖ គ្រួសារប្រកបរបរកសិកម្មមានសកម្មភាពនេសាទ គិតជាភាគរយ បែងចែកតាមខេត្ត៖ ២០២៣ ៥៧
ផែនទី ៥.៣៖ គ្រួសារប្រកបរបរកសិកម្មរាយការណ៍ថាត្រីដែលនេសាទបានត្រូវបានប្រើសម្រាប់ហូបក្នុងគ្រួសារ បែងចែកតាមខេត្ត៖ ២០២៣ ៥៩
ផែនទី ៥.៤៖ គ្រួសារប្រកបរបរកសិកម្មរាយការណ៍ថាត្រីដែលនេសាទបានត្រូវបានលក់ បែងចែកតាមខេត្ត៖ ២០២៣ ៦១

៦. គោលបំណងចម្បងនៃផលិតកម្មកសិកម្មរបស់គ្រួសារប្រកបរបរកសិកម្ម ៦៣
ផែនទី ៦.១៖ គ្រួសារប្រកបរបរកសិកម្មរាយការណ៍ថាផលិតកម្មកសិកម្មគឺជាចម្បងសម្រាប់ប្រើប្រាស់ក្នុងគ្រួសារ គិតជាភាគរយ បែងចែកតាមខេត្ត៖ ២០២៣ ៦៤
ផែនទី ៦.២៖ គ្រួសារប្រកបរបរកសិកម្មរាយការណ៍ថាផលិតកម្មកសិកម្មគឺជាចម្បងសម្រាប់លក់ គិតជាភាគរយ បែងចែកតាមខេត្ត៖ ២០២៣ ៦៦

៧. សេដ្ឋកិច្ច-សង្គមរបស់គ្រួសារប្រកបរបរកសិកម្ម ៦៨
ផែនទី ៧.១៖ គ្រួសារប្រកបរបរកសិកម្មបានធ្វើការឲ្យកសិដ្ឋានដទៃដោយប្រើប្រាស់មធ្យោបាយផលិតកម្មរបស់ខ្លួន គិតជាភាគរយ បែងចែកតាមខេត្ត៖ ២០២៣ ៦៩
ផែនទី ៧.២៖ គ្រួសារប្រកបរបរកសិកម្មរាយការណ៍ថាចំណូលពីកសិកម្មរួមចំណែក ៦០%-១០០% នៃចំណូលសរុបរបស់គ្រួសារ គិតជាភាគរយ បែងចែកតាមខេត្ត៖ ២០២៣ ៧១
ផែនទី ៧.៣៖ គ្រួសារប្រកបរបរកសិកម្មរាយការណ៍ថាជួបគ្រោះមហន្តរាយធ្ងន់ធ្ងរយ៉ាងតិចមួយ គិតជាភាគរយ បែងចែកតាមខេត្ត៖ ២០២៣ ៧៣
ផែនទី ៧.៤៖ គ្រួសារប្រកបរបរកសិកម្មរាយការណ៍ថាទឹកជំនន់ជាគ្រោះមហន្តរាយធ្ងន់ធ្ងរជាងគេ គិតជាភាគរយ បែងចែកតាមខេត្ត៖ ២០២៣ ៧៥

បញ្ជីតារាង

១. ស្ថានភាពកម្មសិទ្ធិលើកសិដ្ឋានរបស់គ្រួសារប្រកបរបរកសិកម្ម

តារាង ១.១៖ កម្មសិទ្ធិដីកសិកម្មផ្ទាល់ខ្លួននៃគ្រួសារប្រកបរបរកសិកម្ម៖ ២០២៣ ១០
តារាង ១.២៖ កម្មសិទ្ធិដីកសិកម្មផ្ទាល់ខ្លួននៃគ្រួសារប្រកបរបរកសិកម្ម៖ ២០២៣ ១២

២. ទំហំដីកសិកម្ម

តារាង ២.១៖ គ្រួសារដែលមានដីកសិកម្មតិចជាង ២ ហិកតា៖ ២០២៣ ១៥
តារាង ២.២៖ គ្រួសារដែលមានដីកសិកម្មចាប់ពី ២ ដល់ក្រោម ៥ ហិកតា៖ ២០២៣ ១៧
តារាង ២.៣៖ គ្រួសារដែលមានដីកសិកម្មចាប់ពី ៥ ហិកតាឡើងទៅ៖ ២០២៣ ១៩

៣. ផលិតកម្មដំណាំ (រាប់ទាំងក្បាលដី និងដីជុំវិញលំនៅដ្ឋាន)

តារាង ៣.១៖ ផលិតកម្មស្រូវធម្មតានៃគ្រួសារប្រកបរបរកសិកម្ម៖ ២០២៣ ២២
តារាង ៣.២៖ អត្រាផ្ទៃដីដែលបានប្រមូលផលធៀបនឹងផ្ទៃដីដាំដុះនៃស្រូវធម្មតា៖ ២០២៣ ២៤
តារាង ៣.៣៖ ទិន្នផលស្រូវធម្មតា៖ ២០២៣ ២៦
តារាង ៣.៤៖ ផលិតកម្មស្រូវក្រអូបនៃគ្រួសារប្រកបរបរកសិកម្ម៖ ២០២៣ ២៨
តារាង ៣.៥៖ អត្រាផ្ទៃដីដែលបានប្រមូលផលធៀបនឹងផ្ទៃដីដាំដុះនៃស្រូវក្រអូប៖ ២០២៣ ៣០
តារាង ៣.៦៖ ទិន្នផលស្រូវក្រអូប៖ ២០២៣ ៣២
តារាង ៣.៧៖ ផលិតកម្មដំឡូងមីនៃគ្រួសារប្រកបរបរកសិកម្ម៖ ២០២៣ ៣៤
តារាង ៣.៨៖ ទិន្នផលដំឡូងមី៖ ២០២៣ ៣៦
តារាង ៣.៩៖ ផលិតកម្មដំណាំស្វាយចន្ទីនៃគ្រួសារប្រកបរបរកសិកម្ម៖ ២០២៣ ៣៨
តារាង ៣.១០៖ ផលិតកម្មដំណាំស្វាយនៃគ្រួសារប្រកបរបរកសិកម្ម៖ ២០២៣ ៤០

៤. ផលិតកម្មបសុសត្វ និងបសុបក្សី

តារាង ៤.១៖ គ្រួសារប្រកបរបរកសិកម្មបានចិញ្ចឹមបសុសត្វប្រភេទធំ៖ ២០២៣ ៤៣
តារាង ៤.២៖ ចំនួនសត្វគោសរុប៖ ២០២៣ ៤៥
តារាង ៤.៣៖ គ្រួសារប្រកបរបរកសិកម្មបានចិញ្ចឹមបសុសត្វប្រភេទតូច៖ ២០២៣ ៤៧
តារាង ៤.៤៖ ចំនួនសត្វជ្រូកសរុប៖ ២០២៣ ៤៩
តារាង ៤.៥៖ គ្រួសារប្រកបរបរកសិកម្មបានចិញ្ចឹមបសុបក្សី៖ ២០២៣ ៥១
តារាង ៤.៦៖ ចំនួនសត្វមាន់សរុប៖ ២០២៣ ៥៣

៥. វារីវប្បកម្ម និងនេសាទ

តារាង ៥.១៖ គ្រួសារប្រកបរបរកសិកម្មមានសកម្មភាពវារីវប្បកម្ម៖ ២០២៣ ៥៦
តារាង ៥.២៖ គ្រួសារប្រកបរបរកសិកម្មមានសកម្មភាពនេសាទ៖ ២០២៣ ៥៨
តារាង ៥.៣៖ គ្រួសារប្រកបរបរកសិកម្មរាយការណ៍ថាត្រីដែលនេសាទបានត្រូវបានប្រើសម្រាប់ហូបក្នុងគ្រួសារ៖ ២០២៣ ៦០
តារាង ៥.៤៖ គ្រួសារប្រកបរបរកសិកម្មរាយការណ៍ថាត្រីដែលនេសាទបានត្រូវបានលក់៖ ២០២៣ ៦២

៦. គោលបំណងចម្បងនៃផលិតកម្មកសិកម្មរបស់គ្រួសារប្រកបរបរកសិកម្ម

តារាង ៦.១៖ គ្រួសារប្រកបរបរកសិកម្មរាយការណ៍ថាផលិតកម្មកសិកម្មគឺជាចម្បងសម្រាប់ប្រើប្រាស់ក្នុងគ្រួសារ៖ ២០២៣ ៦៥
តារាង ៦.២៖ គ្រួសារប្រកបរបរកសិកម្មរាយការណ៍ថាផលិតកម្មកសិកម្មគឺជាចម្បងសម្រាប់លក់៖ ២០២៣ ៦៧

៧. សេដ្ឋកិច្ច-សង្គមរបស់គ្រួសារប្រកបរបរកសិកម្ម
តារាង ៧.១៖ គ្រួសារប្រកបរបរកសិកម្មបានធ្វើការឲ្យកសិដ្ឋានដទៃដោយប្រើប្រាស់មធ្យោបាយផលិតកម្មរបស់ខ្លួន៖ ២០២៣ ៧០
តារាង ៧.២៖ គ្រួសារប្រកបរបរកសិកម្មរាយការណ៍ថាចំណូលពីកសិកម្មរួមចំណែក ៦០%-១០០% នៃចំណូលសរុបរបស់គ្រួសារ៖ ២០២៣ ៧២
តារាង ៧.៣៖ គ្រួសារប្រកបរបរកសិកម្មរាយការណ៍ថាជួបគ្រោះមហន្តរាយធ្ងន់ធ្ងរយ៉ាងតិចមួយ៖ ២០២៣ ៧៤
តារាង ៧.៤៖ គ្រួសារប្រកបរបរកសិកម្មរាយការណ៍ថាទឹកជំនន់ជាគ្រោះមហន្តរាយធ្ងន់ធ្ងរជាងគេ៖ ២០២៣ ៧៦

បុព្វកថា

ផែនទីស្ថិតិនៃអង្កេតកសិកម្មកម្ពុជាឆ្នាំ២០២៣ (CAS2023) បង្ហាញទិន្នន័យផែនទីស្ថិតិកសិកម្មដែលបានមកពីការធ្វើអង្កេតកសិកម្មកម្ពុជាឆ្នាំ២០២៣ ដែលបានដឹកនាំធ្វើឡើងដោយវិទ្យាស្ថានជាតិស្ថិតិនៃក្រសួងផែនការ សហការជាមួយបណ្ដាក្រសួង ស្ថាប័នដែលពាក់ព័ន្ធ អាជ្ញាធររដ្ឋបាលដែនដីគ្រប់លំដាប់ថ្នាក់ ដៃគូអភិវឌ្ឍ និងប្រជាពលរដ្ឋកម្ពុជានៅក្នុងរាជធានី ខេត្តទាំង២៥។

លទ្ធផលអង្កេតកសិកម្មកម្ពុជាឆ្នាំ២០២៣ គឺជាសមិទ្ធផលដ៏សំខាន់ដែលជួយឱ្យរាជរដ្ឋាភិបាលកម្ពុជាអាចស្វែងយល់បានកាន់តែប្រសើរអំពីស្ថានភាពកសិកម្មនៅកម្ពុជា ជួយដល់ការសម្រេចចិត្តដោយផ្អែកលើព័ត៌មាន និងជាធាតុចូលដ៏រឹងមាំសម្រាប់ការរៀបចំគោលនយោបាយអភិវឌ្ឍន៍សេដ្ឋកិច្ចកសិកម្មឱ្យកាន់តែមានគុណភាព និងប្រសិទ្ធភាពថែមទៀត។ ផែនទីទិន្នន័យកសិកម្មនៅក្នុងរបាយការណ៍នេះ នឹងបង្ហាញនូវសកម្មភាពជីវភាពរបស់គ្រួសារកសិករកម្ពុជា។ ផែនទីទាំងនេះអាចបង្កើនការយល់ដឹងបន្ថែមអំពីស្ថានភាពស្របច្បាប់នៃគ្រួសារដែលកាន់កាប់ដីកសិកម្ម ស្ថានភាពកាន់កាប់ដី ការដាំដុះដំណាំ បសុសត្វ បសុបក្សី និងវារីវប្បកម្មនៅក្នុងខេត្តទាំងអស់ ភាពទទួលរងបម្រែបម្រួលបរិស្ថាន ព្រមទាំងចរិតលក្ខណៈសេដ្ឋកិច្ចមួយចំនួនរបស់គ្រួសារកសិកម្មនៅក្នុងប្រទេសកម្ពុជា។

ព័ត៌មានលម្អិតបន្ថែមមាននៅក្នុងតារាងទិន្នន័យ និងក្រាហ្វិចដែលភ្ជាប់មកជាមួយផែនទីនីមួយៗនៅក្នុងរបាយការណ៍ផែនទីទិន្នន័យកសិកម្ម និងរបាយការណ៍លទ្ធផលចុងក្រោយនៃអង្កេតកសិកម្មកម្ពុជាឆ្នាំ២០២៣។ ក្រសួងផែនការផ្ដល់ជូនព័ត៌មានស្ថិតិកសិកម្មនេះដោយឥតគិតថ្លៃ និងសង្ឃឹមថាការវិនិយោគទៅលើអង្កេត និងការផលិតផែនទីកសិកម្មនេះ នឹងទទួលបានផលចំណេញមកវិញបានខ្ពស់បំផុតដែលទាក់ទងទៅនឹងការគ្រប់គ្រងដី និងធនធាននានាប្រកបដោយនិរន្តរភាព ធានាបានសន្តិសុខស្បៀង ការទទួលផលចំណេញ និងផលិតភាពកសិកម្ម ព្រមទាំងជីវភាពរបស់ប្រជាជននៅជនបទ។ ផែនទីទិន្នន័យកសិកម្មនេះ ផ្ដល់នូវមូលដ្ឋានត្រឹមត្រូវសម្រាប់ធ្វើការវាស់វែង ការផ្លាស់ប្ដូរក្នុងវិស័យកសិកម្ម និងជីវភាពគ្រួសារកសិកម្មនៅទីជនបទ។

ផែនទីទិន្នន័យអង្កេតកសិកម្មកម្ពុជាឆ្នាំ២០២៣ នឹងផ្ដល់ជូនទៅគ្រប់ក្រសួង ស្ថាប័នរាជរដ្ឋាភិបាល ដៃគូអភិវឌ្ឍ អង្គការជាតិ អង្គការអន្តរជាតិ ស្ថាប័នស្រាវជ្រាវ វិស័យឯកជន និងសាធារណជនទូទៅដែលអាចប្រើប្រាស់របកគំហើញទាំងនេះតាមតម្រូវការ។ ទិន្នន័យអង្កេតកសិកម្មកម្ពុជានេះ នឹងបម្រើជាមូលដ្ឋានសម្រាប់ការតាមដានត្រួតពិនិត្យ និងវាយតម្លៃលើការអនុវត្តគោលនយោបាយអភិវឌ្ឍន៍សង្គម សេដ្ឋកិច្ច និងបរិស្ថាន ដើម្បីសម្រេចបាននូវចក្ខុវិស័យរបស់ប្រទេសកម្ពុជាសម្រាប់ឆ្នាំ២០៥០ ដែលចាត់ទុកការអភិវឌ្ឍន៍វិស័យកសិកម្មជាសសរស្តម្ភស្នូលនៃយុទ្ធសាស្ត្របញ្ចកោណដំណាក់កាលទី១ របស់រាជរដ្ឋាភិបាលកម្ពុជា។

ជាទីបញ្ចប់ ខ្ញុំសូមថ្លែងអំណរគុណចំពោះរាជរដ្ឋាភិបាលកម្ពុជា ក្រសួងសេដ្ឋកិច្ច និងហិរញ្ញវត្ថុ ក្រសួងកសិកម្ម រុក្ខាប្រមាញ់ និងនេសាទ អង្គការស្បៀង និងកសិកម្មនៃសហប្រជាជាតិ និងកម្មវិធីគំនិតផ្ដួចផ្ដើមគម្រោង៥០x២០៣០ និងដៃគូអភិវឌ្ឍនានា ដែលបានរួមចំណែកក្នុងការធ្វើឱ្យអង្កេតកសិកម្មកម្ពុជាបានបញ្ចប់ទៅដោយជោគជ័យ។ ខ្ញុំក៏សូមថ្លែង

អំណរគុណផងដែរចំពោះថ្នាក់ដឹកនាំ អ្នកគ្រប់គ្រង មន្ត្រីជំនាញវិភាគរបាយការណ៍លទ្ធផលទិន្នន័យតាមផ្នែកនីមួយៗ មន្ត្រីត្រួតពិនិត្យ មន្ត្រីសម្ភាសន៍របស់វិទ្យាស្ថានជាតិស្ថិតិនៃក្រសួងផែនការ ដែលបានចូលរួមខិតខំប្រឹងប្រែងបំពេញភារកិច្ចរបស់ខ្លួនប្រកបដោយស្មារតីយកចិត្តទុកដាក់ខ្ពស់ ក្នុងដំណើរការអនុវត្តការងារអង្កេតកសិកម្មកម្ពុជាឆ្នាំ២០២៣ និងសូមអរគុណចំពោះប្រជាពលរដ្ឋដែលបានចូលរួមសម្ភាសន៍ផ្តល់ចម្លើយធ្វើឱ្យអង្កេតកសិកម្មកម្ពុជា ឈានសម្រេចបានជោគជ័យ៕

រដ្ឋមន្ត្រីក្រសួងផែនការ

ប៊ិន ត្រឈៃ

អារម្ភកថា

ខ្ញុំមានសេចក្តីសោមនស្សរីករាយដោយបានបង្ហាញផែនទីទិន្នន័យអង្កេតកសិកម្មកម្ពុជាឆ្នាំ២០២៣ ដោយមានកិច្ចសហប្រតិបត្តិការរវាងវិទ្យាស្ថានជាតិស្ថិតិនៃក្រសួងផែនការ និងក្រសួងកសិកម្ម រុក្ខាប្រមាញ់ និងនេសាទ ដោយមានការគាំទ្រផ្នែកបច្ចេកទេស និងហិរញ្ញវត្ថុពីអង្គការស្បៀង និងកសិកម្មនៃសហប្រជាជាតិ សម្រាប់ចងក្រងឯកសារផែនទីដើម្បីជាប្រយោជន៍ដល់អ្នករៀបចំផែនការ គោលនយោបាយអភិវឌ្ឍន៍សេដ្ឋកិច្ច សង្គម បរិស្ថាន និងអ្នកស្រាវជ្រាវទាំងក្នុង និងក្រៅប្រទេស រាជរដ្ឋាភិបាល អង្គការជាតិ និងអង្គការអន្តរជាតិ។

វិទ្យាស្ថានជាតិស្ថិតិនៃក្រសួងផែនការបានធ្វើអង្កេតចន្លោះជំរឿនកសិកម្មឆ្នាំ២០១៩ ជាលើកដំបូង បន្ទាប់ពីបានធ្វើជំរឿនកសិកម្មនៅព្រះរាជាណាចក្រកម្ពុជាក្នុងឆ្នាំ២០១៣ ដើម្បីប្រមូលទិន្នន័យស្តីពីស្ថានភាពទូទៅនៃរចនាសម្ព័ន្ធវិស័យកសិកម្ម លក្ខណៈគ្រួសារកាន់កាប់កសិកម្ម គំរូផលិតកម្ម និងប្រព័ន្ធផលិតកម្មនៅទូទាំងប្រទេសកម្ពុជា។ ក្រោយពីធ្វើអង្កេតចន្លោះជំរឿនកសិកម្មកម្ពុជាឆ្នាំ២០១៩ វិទ្យាស្ថានជាតិស្ថិតិបានដឹកនាំធ្វើអង្កេតកសិកម្មកម្ពុជាប្រចាំឆ្នាំ២០២០ ២០២១ ២០២២ និងឆ្នាំ២០២៣ ដែលផ្តល់ព័ត៌មានដ៏មានតម្លៃសម្រាប់ការរៀបចំគោលនយោបាយ និងសម្រាប់តាមដានការអភិវឌ្ឍនៅក្នុងវិស័យកសិកម្ម។ សង្ឃឹមថាព័ត៌មានដែលទទួលបានពីការអង្កេតកសិកម្មកម្ពុជាឆ្នាំ២០២៣នេះ នឹងក្លាយជាមូលដ្ឋានគ្រឹះសម្រាប់ការសិក្សាទាក់ទងនឹងមូលដ្ឋានធនធាន ប្រព័ន្ធផលិតកម្មកសិកម្ម និងស្ថានភាពសេដ្ឋកិច្ចសង្គម នៃគ្រួសារនៅជនបទ។ តាមរយៈអង្កេតកសិកម្មកម្ពុជាឆ្នាំ២០២៣ នឹងជួយបង្កើននូវការយល់ដឹងបន្ថែមទៀតអំពីកសិកម្មនៅប្រទេសកម្ពុជា និងជួយតម្រង់ទិសយុទ្ធសាស្ត្រជាតិដើម្បីបង្កើនផលិតភាពកសិកម្មដែលនឹងធានាបាននូវនិរន្តរភាពជីវភាពជនបទ សុខសន្តិភាព និងការពារធនធានធម្មជាតិសម្រាប់ពេលអនាគត។

ការផលិតកម្រងផែនទីតាមប្រធានបទស្តីពីកសិកម្មកម្ពុជាឆ្នាំ២០២៣ គឺជាសមិទ្ធផលដ៏សំខាន់មួយទៀតរបស់កម្ពុជា បន្តពីឆ្នាំ២០១៩ ២០២០ ២០២១ និងឆ្នាំ២០២២។ របាយការណ៍នេះចងក្រងផែនទីចំនួន៣៦ និងក្រាហ្វិកដែលឆ្លើយតបទៅនឹងផែនទីទាំងនោះ ដើម្បីឆ្លុះបញ្ចាំងអំពីស្ថានភាពនៃគ្រួសារកាន់កាប់កសិកម្ម កម្មសិទ្ធិដីកសិកម្ម លំនាំនៃផលិតកម្ម បរិស្ថាន និងបម្រែបម្រួលបរិស្ថានទៅលើសកម្មភាពកសិកម្មកម្ពុជា។

ការផលិតផែនទីទាំងនេះ គឺផ្តើមចេញពីមតិរបស់វិទ្យាស្ថានជាតិស្ថិតិ និងក្រសួងកសិកម្មដែលចង់ឱ្យមានការផលិតធនធានព័ត៌មានដែលងាយស្រួលមើល និងមានប្រយោជន៍ចេញពីទិន្នន័យអង្កេតកសិកម្ម។ ទិដ្ឋភាពផ្នែកទីតាំងមួយចំនួនគឺត្រូវបានបង្ហាញយ៉ាងងាយ និងច្បាស់លាស់នៅក្នុងផែនទីតាមប្រធានបទទាំងនេះ ដែលអាចឱ្យស្វែងយល់កាន់តែប្រសើរអំពីធនធាន លំនាំនៃផលិតកម្ម បរិស្ថាន និងស្ថានភាពសេដ្ឋកិច្ចសង្គម នៅក្នុងវិស័យកសិកម្មនៅក្នុងគ្រួសារជនបទ។ ព័ត៌មានទាំងនេះមានបញ្ចូលយ៉ាងទូលំទូលាយនៅក្នុងរបាយការណ៍ចុងក្រោយនៃអង្កេតកសិកម្មកម្ពុជាឆ្នាំ២០២៣ ហើយទិន្នន័យអាចត្រូវបានស្វែងយល់កាន់តែស៊ីជម្រៅ និងលម្អិតនៅក្នុងឯកសារបោះពុម្ព និងតាមគេហទំព័ររបស់វិទ្យាស្ថានស្ថិតិនៃក្រសួងផែនការ។ ផែនទីទិន្នន័យនេះ គឺជាធាតុចូលដ៏សំខាន់ក្នុងការរៀបចំកម្មវិធីគោលនយោបាយអភិវឌ្ឍន៍លើវិស័យកសិកម្មឱ្យកាន់តែមានប្រសិទ្ធភាព ប្រសិទ្ធផល និងត្រូវបានប្រើប្រាស់ជាមូលដ្ឋានក្នុងការគាំទ្រសូចនាករមូលដ្ឋានឆ្ពោះទៅរក "យុទ្ធសាស្ត្របញ្ចកោណ" របស់រដ្ឋាភិបាល ដើម្បីសម្រេចបាននូវគោលដៅដែលបានរំពឹងទុកនៅក្នុង "ចក្ខុវិស័យកម្ពុជា ឆ្នាំ២០៥០"។

ជាទីបញ្ចប់ ខ្ញុំសូមថ្លែងអំណរគុណចំពោះ ក្រសួងផែនការ ក្រសួងកសិកម្ម រុក្ខាប្រមាញ់ និងនេសាទ និងក្រសួងសេដ្ឋកិច្ច និងហិរញ្ញវត្ថុ អង្គការស្បៀង និងកសិកម្មនៃសហប្រជាជាតិ គំនិតផ្តួចផ្តើមគម្រោង៥០x២០៣០ ដែលបានគាំទ្រផ្តល់ជំនួយបច្ចេកទេស និងមូលនិធិហិរញ្ញវត្ថុសម្រាប់អនុវត្តអង្កេតកសិកម្មកម្ពុជា។ ខ្ញុំសូមថ្លែងអំណរគុណដល់ឯកឧត្តម

លោក លោកស្រី ទាំងអស់ ក្រុមការងារស្នូលបច្ចេកទេសអង្កេតកសិកម្មកម្ពុជារបស់វិទ្យាស្ថានជាតិស្ថិតិ ក្រសួងកសិកម្ម រុក្ខាប្រមាញ់ និងនេសាទ និងអង្គការស្បៀង និងកសិកម្មនៃសហប្រជាជាតិ (FAO) ព្រមទាំងមន្រ្តីពាក់ព័ន្ធទាំងអស់ ដែលបានចូលរួមក្នុងដំណើរការអនុវត្តការងារសម្ភាសន៍ ប្រមូល ចងក្រង វិភាគទិន្នន័យ និងការផ្សព្វផ្សាយរបាយការណ៍ ចុងក្រោយនៃផែនទីកសិកម្មកម្ពុជាឆ្នាំ២០២៣ ហេតុសម្រេចបានជោគជ័យប្រកបដោយគុណភាព និងប្រសិទ្ធភាពខ្ពស់។

ផែនទីទិន្នន័យនៃរបាយការណ៍អង្កេតកសិកម្មកម្ពុជាឆ្នាំ២០២៣ ត្រូវបានបើកចំហសម្រាប់កិច្ចពិភាក្សា ព្រមទាំង ទទួលនូវរាល់មតិយោបល់ ឬអនុសាសន៍ដើម្បីកែលម្អរបាយការណ៍លទ្ធផលវិភាគទិន្នន័យអង្កេតកសិកម្មកម្ពុជានាពេលខាងមុខ ឱ្យកាន់តែប្រសើរឡើងថែមទៀត៕

អគ្គនាយកវិទ្យាស្ថានជាតិស្ថិតិ

ទ្រី ឫទ្ធា

ការបង្ហាញខ្លីស្តីពីវិធីសាស្ត្រអង្កេតកសិកម្មកម្ពុជាឆ្នាំ២០២៣

អង្កេតកសិកម្មកម្ពុជាឆ្នាំ២០២៣ (CAS 2023) គឺជាការអង្កេតទូលំទូលាយដើម្បីប្រមូល និងចងក្រងព័ត៌មានស្តីពីការដាំដុះដំណាំ ការចិញ្ចឹមសត្វនិងបសុបក្សី វារីវប្បកម្ម និងនេសាទ ព្រមទាំងទិដ្ឋភាពសេដ្ឋកិច្ចសង្គមដែលពាក់ព័ន្ធ។ ទិន្នន័យដែលបានពីអង្កេតនេះនឹងមានប្រយោជន៍ក្នុងការរៀបចំបង្កើតផែនការ គោលនយោបាយ និងកម្មវិធីសម្រាប់អភិវឌ្ឍ និងកែលម្អវិស័យកសិកម្មនិងនេសាទ របស់រាជរដ្ឋាភិបាលកម្ពុជា។

វិទ្យាស្ថានជាតិស្ថិតិនៃក្រសួងផែនការ បានសហការជាមួយក្រសួងកសិកម្ម រុក្ខាប្រមាញ់ និងនេសាទ ដែលជាក្រសួងសាមីមានភារកិច្ចទទួលខុសត្រូវលើការអភិវឌ្ឍវិស័យកសិកម្ម ដើម្បីធ្វើអង្កេតកសិកម្មកម្ពុជាឆ្នាំ២០២៣នេះ។ ទន្ទឹមនឹងនេះ វិទ្យាស្ថានជាតិស្ថិតិនៃក្រសួងផែនការ មានតួនាទីនិងភារកិច្ចក្នុងការធ្វើអង្កេត ចងក្រង វិភាគរបាយការណ៍លទ្ធផលអង្កេតកសិកម្ម រីឯក្រសួងកសិកម្ម រុក្ខាប្រមាញ់ និងនេសាទ គឺជាអ្នកប្រើប្រាស់ទិន្នន័យអង្កេតកសិកម្មកម្ពុជាឆ្នាំ២០២៣។

១. គោលបំណង

គោលបំណងចម្បងនៃអង្កេតកសិកម្មកម្ពុជាឆ្នាំ២០២៣ គឺដើម្បីផ្តល់ទិន្នន័យស្តីពីស្ថានភាពកសិកម្មនាពេលបច្ចុប្បន្ននៅព្រះរាជាណាចក្រកម្ពុជា ដែលអ្នកធ្វើផែនការ អ្នកធ្វើគោលនយោបាយ អ្នកស្រាវជ្រាវ និងអ្នកដើរតួនាទីសំខាន់ក្នុងវិស័យកសិកម្ម អាចយកទៅប្រើប្រាស់បាន។ ទិន្នន័យអង្កេតកសិកម្មកម្ពុជាឆ្នាំ២០២៣ នឹងមានប្រយោជន៍នៅក្នុង៖

១) ការផ្តល់ទិន្នន័យនៅកម្រិតជាតិ តំបន់ និងខេត្ត

២) ការផ្តល់ទិន្នន័យស្តីពីរចនាសម្ព័ន្ធបច្ចុប្បន្ននៃគ្រួសារកសិកម្មនៅកម្ពុជា ដែលរួមមានការដាំដុះដំណាំ ការចិញ្ចឹមបសុសត្វ និងបសុបក្សី សកម្មភាពវារីវប្បកម្ម និងនេសាទ ព្រមទាំងស្ថានភាពបរិស្ថាន។

២. ទំហំនៃការអង្កេត

អង្កេតកសិកម្មកម្ពុជាឆ្នាំ២០២៣ បានប្រើប្រាស់កម្រងសំណួរតែមួយប៉ុណ្ណោះ ដែលប្រមូលព័ត៌មានអំពីទិដ្ឋភាពមួយចំនួននៃគ្រួសារប្រកបរបរកសិកម្ម ដែលរួមមានព័ត៌មានអំពីប្រជាសាស្ត្រនៃ ម្ចាស់កាន់កាប់កសិកម្ម និងសហកម្មសិទ្ធិករនៃការកាន់កាប់ ព្រមទាំងសមាជិកក្នុងគ្រួសារទាំងអស់ អំពីសកម្មភាពផលិតកម្មដំណាំ ការចិញ្ចឹមបសុសត្វ ការចញ្ចឹមបសុបក្សី ការចញ្ចឹមសត្វល្អិត សកម្មភាពវារីវប្បកម្ម សកម្មភាពនេសាទ វិធីសាស្ត្រនៃផលិតកម្ម និងបរិស្ថានក្នុងរយៈពេល១២ខែចុងក្រោយ និងកម្លាំងពលកម្មដែលពួកគេបានប្រើប្រាស់។

៣. ពេលវេលានៃការអង្កេត និងកាលបរិច្ឆេទយោង

ការអង្កេតទៅលើគ្រួសារប្រកបរបរកសិកម្ម និងសហគ្រាសកសិកម្មត្រូវបានធ្វើឡើងពីខែតុលា ដល់ខែវិច្ឆិកា ឆ្នាំ២០២៣។ រយៈពេល ១២ ខែ គិតមុនថ្ងៃទី០១ ខែកក្កដា ឆ្នាំ២០២៣ (មានន័យថាពីថ្ងៃទី០១ ខែកក្កដា ឆ្នាំ២០២២ ទៅថ្ងៃទី៣០ ខែមិថុនា ឆ្នាំ២០២៣) ត្រូវបានប្រើប្រាស់ជារយៈពេលយោងសម្រាប់ការប្រមូលទិន្នន័យ។

៤. គ្រោងនៃការកំណត់សំណាកគំរូ និងនីតិវិធីកំណត់សំណាកគំរូ

វិធសាស្ត្រកំណត់សំណាកសម្រាប់អង្កេតកសកម្មកម្ពជាឆ្នាំ២០២៣ គឺផ្អែកទាំងស្រុងតាមការកំណត់សំណាកសម្រាប់អង្កេតកសកម្មកម្ពជាឆ្នាំ២០២១ និងឆ្នាំ២០២២ ដែលប្រេប្រាស់វិធសាស្ត្រ Panel Approach។ អង្កេតកសិកម្មកម្ពជាឆ្នាំ២០២១ ប្រេប្រាស់វិធសាស្ត្រស្ថិតិ ដើម្បីជ្រើសរេសសំណាកតំណាងនៅក្នុងមណ្ឌលអង្កេត (Enumeration Areas)

នៅទូទាំងប្រទេសកម្ពុជា ដែលបានពីគ្រោងកំណត់សំណាកនៃជំរឿនទូទៅប្រជាជនកម្ពុជាឆ្នាំ២០១៩។ នៅក្នុងមណ្ឌលអង្កេតទាំងនេះ គ្រួសារដែលមានសកម្មភាពកសិកម្មត្រូវបានជ្រើសរើស។ ដោយប្រើប្រាស់ព័ត៌មានជាមូលដ្ឋាននេះ គ្រួសារប្រកបរបរកសិកម្មត្រូវបានបែងចែក (stratified) និងជ្រើសរើសជាសំណាកសម្រាប់ការប្រមូលទិន្នន័យ។ គ្រួសារទាំងអស់នៅក្នុងប្រទេសកម្ពុជា លើកលែងតែគ្រួសារនៅក្នុងខណ្ឌឬសង្កាត់ទាំងឡាយដែលនៅកណ្ដាលរាជធានីភ្នំពេញ ក្រុងព្រះសីហនុ និងក្រុងសៀមរាប អាចមានលទ្ធភាពដែលត្រូវបានជ្រើសរើសនៅក្នុងសំណាកនៃអង្កេតកសិកម្មកម្ពុជាឆ្នាំ២០២៣ ដែលមានសំណាកគំរូសរុបចំនួន ១៥ ៣២៣ គ្រួសារប្រកបរបរកសិកម្ម។

៥. វិធីសាស្ត្រអង្កេត និងប្រតិបត្តិការប្រមូលទិន្នន័យនៅមណ្ឌលអង្កេត

ទិន្នន័យទាំងអស់ក្នុងការអង្កេតកសិកម្មកម្ពុជាឆ្នាំ២០២៣នេះ ត្រូវបានប្រមូលតាមរយៈការសម្ភាសន៍ផ្ទាល់ដោយមានជំនួយពីប្រព័ន្ធកុំព្យូទ័រ (CAPI) ដោយក្រុមអ្នកប្រមូលទិន្នន័យដែលបានទទួលការបណ្ដុះបណ្ដាល និងអ្នកត្រួតពិនិត្យដែលធ្វើការសម្ភាសផ្ទាល់ជាមួយអ្នកឆ្លើយតបដែលមានការយល់ដឹងអំពីការកាន់កាប់កសិកម្ម។ ការប្រើប្រាស់ CAPI សម្រាប់ការប្រមូលទិន្នន័យ ជួយដល់ការត្រួតពិនិត្យតាមដានលំហូរទិន្នន័យ និងគុណភាពទិន្នន័យទាន់ពេលវេលា។ អ្នកឆ្លើយតបគឺជាមនុស្សពេញវ័យដែលមានចំណេះដឹងអំពីសកម្មភាពនៃការកាន់កាប់កសិកម្ម។ អ្នកឆ្លើយតបដែលមានគុណវុឌ្ឍិបំផុតគឺអ្នកកាន់កាប់កសិកម្ម។ ប៉ុន្តែនៅពេលបុគ្គលទាំងនេះមិននៅ ប្ដី/ប្រពន្ធ ឬសមាជិកគ្រួសារដែលមានការយល់ដឹង ក៏អាចជាអ្នកឆ្លើយតបដែរ។ គ្មានការសម្ភាសន៍ ឬសាកសួរព័ត៌មានអំពីការកាន់កាប់កសិកម្មដែលស្ថិតក្នុងការអង្កេត ពីអ្នកជិតខាង ឬគ្រួសារផ្សេងទៀតនោះទេ។

ទិន្នន័យទាំងអស់ពីអង្កេតកសិកម្មកម្ពុជាឆ្នាំ២០២៣ ត្រូវបានប្រមូលដោយអ្នកប្រមូលទិន្នន័យដែលត្រូវបានជ្រើសរើសពីមន្ត្រីថ្នាក់ជាតិនិងថ្នាក់ខេត្តនៃវិទ្យាស្ថានជាតិស្ថិតិ និងក្រសួងកសិកម្ម រុក្ខាប្រមាញ់ និងនេសាទ។ ប្រតិបត្តិការនៅមណ្ឌលអង្កេតរួមមាន ការបណ្ដុះបណ្ដាលអ្នកប្រមូលទិន្នន័យនិងអ្នកត្រួតពិនិត្យទាំងអស់ ការប្រមូលទិន្នន័យនិងការត្រួតពិនិត្យ។

អ្នកត្រួតពិនិត្យទិន្នន័យដែលជាមន្ត្រីមកពីវិទ្យាស្ថានជាតិស្ថិតិ ទទួលខុសត្រូវលើការពិនិត្យការគ្រប់គ្រងគុណភាពទិន្នន័យ។ អ្នកត្រួតពិនិត្យនៅមូលដ្ឋាន ដែលមកពីក្រសួងកសិកម្ម រុក្ខាប្រមាញ់ និងនេសាទ និងវិទ្យាស្ថានជាតិស្ថិតិ ទទួលខុសត្រូវលើការជួយដល់មន្ត្រីប្រមូលទិន្នន័យតាមមូលដ្ឋាន ដោយជម្រុញឱ្យមានទំនាក់ទំនងល្អជាមួយអ្នកភូមិ និងបង្កើនកិច្ចសហប្រតិបត្តិការពីអ្នកឆ្លើយតបការសម្ភាសដែលមកពីគ្រួសារកាន់កាប់កសិកម្ម។ មន្ត្រីសរុប ៤៣១ នាក់ដែលបានចូលរួមក្នុងការប្រមូលទិន្នន័យនេះ។

៦. ការដំណើរការទិន្នន័យ

នៅពេលមន្ត្រីសម្ភាសន៍បានប្រមូលទិន្នន័យអង្កេតសម្រាប់គ្រួសារកសិកម្មមួយរួចរាល់ ពួកគេបានផ្ញើកម្រងសំណួរដែលបានបំពេញនោះតាមរយៈកម្មវិធី Survey Solutions ទៅកាន់មន្ត្រីត្រួតពិនិត្យទិន្នន័យរបស់ពួកគេដែលមន្ត្រីត្រួតពិនិត្យនោះធ្វើការត្រួតពិនិត្យកម្រងសំណួរដែលបានបំពេញរួចនោះ។ ប្រសិនបើមានកំហុស ឬទិន្នន័យគួរឱ្យសង្ស័យមន្ត្រីត្រួតពិនិត្យនឹងផ្ញើត្រឡប់វិញនូវកំណត់ត្រានោះមន្ត្រីសម្ភាសន៍ ដើម្បីដោះស្រាយបញ្ហានោះជាមួយអ្នកឆ្លើយតបប្រសិនបើចាំបាច់ ហើយកំណត់ត្រាដែលបានកែតម្រូវរួចនឹងត្រូវបានផ្ញើម្ដងទៀតទៅកាន់មន្ត្រីត្រួតពិនិត្យទិន្នន័យ។ នៅពេលកំណត់ត្រាត្រូវបានផ្ទៀតផ្ទាត់ដោយមន្ត្រីត្រួតពិនិត្យទិន្នន័យរួចហើយ ត្រូវផ្ញើកំណត់ត្រានោះទៅមន្ត្រីថ្នាក់កណ្ដាល ដើម្បីសុំការឯកភាពជាចុងក្រោយ។ នៅការិយាល័យអង្កេតថ្នាក់កណ្ដាល កម្រងសំណួរបំពេញរួចត្រូវបានទទួលបន្ទាប់ពីត្រូវបានឯកភាពដោយមន្ត្រីត្រួតពិនិត្យទិន្នន័យ។ ប្រសិនបើរកឃើញបញ្ហា ឬទិន្នន័យដែលគួរឲ្យសង្ស័យក្នុងអំឡុងពេលត្រួតពិនិត្យនៅថ្នាក់កណ្ដាល កំណត់ត្រាអាចត្រូវបានបញ្ជូនត្រឡប់វិញទៅកាន់អ្នកប្រមូលទិន្នន័យសម្រាប់ធ្វើការផ្ទៀតផ្ទាត់ ឬកែតម្រូវប្រសិនបើចាំបាច់។ ការពិនិត្យទិន្នន័យឡើងវិញ និងការគណនាតួលេខប៉ាន់ប្រមាណរបស់ការអង្កេតត្រូវបានធ្វើឡើងដោយប្រើប្រាស់កម្មវិធី R Studio។ ការផ្ទៀងផ្ទាត់ទិន្នន័យចាប់ផ្ដើមតាំងពីនៅពេលកម្រងសំណួរត្រូវបានតាក់តែងនៅក្នុងឧបករណ៍ CAPI ពីព្រោះ

កម្មវិធី Survey Solutions អនុញ្ញាតឲ្យមានការពិនិត្យភាពស៊ីសង្វាក់ ដើម្បីដាក់បញ្ចូលទៅក្នុងឧបករណ៍ប្រមូលទិន្នន័យ។ នៅពេលកំណត់ត្រាបំពេញរួចត្រូវបានបញ្ជូនត្រឡប់មកវិញក្នុងដំណាក់កាលប្រមូលទិន្នន័យ ការពិនិត្យភាពស៊ីសង្វាក់បន្ថែមទៀតត្រូវបានធ្វើឡើងដោយប្រៀបធៀបរបាយការណ៍ទៅនឹងទិន្នន័យជំរឿនពីមុន ដោយវាយតម្លៃលើភាពសមហេតុផលសម្រាប់ចំណុចជាក់លាក់ និងផ្ទៀងផ្ទាត់លើតួលេខឯកត្តៈខ្វាត ជាមួយមន្ត្រីសម្ភាសន៍ និង/ឬ អ្នកផ្តល់ចម្លើយ។

៧. ស្តង់ដានៃការផ្សព្វផ្សាយទិន្នន័យ

ចំនួនគ្រួសារត្រូវបានបង្គត់ត្រឹមខ្ទង់ពាន់ ទៅតាមវិធាននៃការបង្ហាញទិន្នន័យដូចក្នុងរបាយការណ៍អង្កេតកសិកម្មកម្ពុជាឆ្នាំ២០២៣។ ភាគរយ/ផលធៀប ត្រូវបានគណនាដោយប្រើតម្លៃបង្គត់ទាំងនេះ។ ក្រាហ្វិក និងផែនទីនៅក្នុងរបាយការណ៍នេះប្រើប្រាស់តម្លៃបង្គត់ទាំងនេះ។ នៅក្នុងតារាងទិន្នន័យនៅក្នុងរបាយការណ៍នេះ សញ្ញា (-) ត្រូវបានប្រើនៅពេលដែលចំនួននៃការអង្កេតស្មើសូន្យឬតិចពេក នៅពេលដែលចំនួនគ្រួសារដែលបានបង្គត់រួចមិនស្មើ១០០០គ្រួសារ ឬនៅពេលដែលមានតម្លៃ Coefficient of Variation (CV) ធំជាងឬស្មើ៣៥។ លើសពីនេះ ទិន្នន័យមួយចំនួននៅក្នុងតារាងអាចនឹងមានសញ្ញា (-) ជាការមិនបង្ហាញទីពីរ។ ខេត្តដែលមានសញ្ញា (-) ត្រូវបានកំណត់សម្គាល់ក្នុងផែនទីថា "Not Available"។

៨. សេចក្តីសង្ខេបសូចនាករ

ការប៉ាន់ស្មានសំខាន់ៗមួយចំនួនដែលទទួលបានពីការអង្កេតកសិកម្មកម្ពុជាឆ្នាំ២០២៣ មានបង្ហាញក្នុងតារាងខាងក្រោមសម្រាប់ប្រទេសកម្ពុជាទាំងមូល៖

សង្ខេបសូចនាករ៖ ការកាន់កាប់កសិកម្មតាមគ្រួសារ	
ចំនួនគ្រួសារកាន់កាប់កសិកម្ម	១ ៨៦៣ ៨៣០
ភាគរយនៃគ្រួសារកាន់កាប់កសិកម្ម ធ្វើកសិកម្មក្នុងគោលបំណងចម្បង៖	
សម្រាប់ការប្រើប្រាស់ក្នុងគ្រួសារ	៥៧%
សម្រាប់ការលក់	៤៣%
សកម្មភាពផលិតកម្មដំណាំ	
ចំនួនគ្រួសារដែលដាំដុះដំណាំ	១ ៧៤២ ១២០
ភាគរយនៃចំនួនគ្រួសារដែលដាំដុះដំណាំ	៩៣%
សកម្មភាពចិញ្ចឹមបសុសត្វ បសុបក្សី និង/ឬ សត្វល្អិត	
ចំនួនគ្រួសារដែលចិញ្ចឹមបសុសត្វ បសុបក្សី និង/ឬ សត្វល្អិតនៅក្នុងអំឡុងឆ្នាំយោង	១ ៤០៤ ៥៥០
ភាគរយនៃគ្រួសារដែលចិញ្ចឹមបសុសត្វ បសុបក្សី និង/ឬ សត្វល្អិតនៅក្នុងអំឡុងឆ្នាំយោង	៧៥%
សកម្មភាពវារីវប្បកម្ម និងនេសាទ	
ចំនួនគ្រួសារដែលចូលរួមក្នុងសកម្មភាពវារីវប្បកម្ម និង/ឬ នេសាទ	៤៨៩ ៨៣០
ភាគរយនៃគ្រួសារដែលចូលរួមក្នុងសកម្មភាពវារីវប្បកម្ម និង/ឬ នេសាទ	២៦%
ក្នុងចំណោមគ្រួសារដែលចូលរួមសកម្មភាពវារីវប្បកម្ម និង/ឬ នេសាទ	
ភាគរយនៃគ្រួសារដែលចូលរួមតែក្នុងសកម្មភាពវារីវប្បកម្ម ពីចំនួនគ្រួសារសរុបដែលចូលរួមក្នុងសកម្មភាពវារីវប្បកម្ម និង/ឬ នេសាទ	៩%
ភាគរយនៃគ្រួសារដែលចូលរួមតែក្នុងសកម្មភាពនេសាទ ពីចំនួនគ្រួសារសរុបដែលចូលរួមក្នុងសកម្មភាពវារីវប្បកម្ម និង/ឬ នេសាទ	៨៧%
ភាគរយនៃគ្រួសារដែលចូលរួមទាំងក្នុងសកម្មភាពវារីវប្បកម្មនិងនេសាទ ពីចំនួនគ្រួសារសរុបដែលចូលរួមក្នុងសកម្មភាពវារីវប្បកម្ម និង/ឬ នេសាទ	៣%
សេដ្ឋកិច្ចរបស់គ្រួសារប្រកបរបរកសិកម្ម	
ចំនួនគ្រួសារដែលរាយការណ៍ថា៦០%-១០០%នៃចំណូលសរុបរបស់គ្រួសារបានមកពីចំណូលកសិកម្ម	៥៥៥ ៥៧០
ភាគរយនៃគ្រួសារដែលរាយការណ៍ថា៦០%-១០០%នៃចំណូលសរុបរបស់គ្រួសារបានមកពីចំណូលកសិកម្ម	៣០%
ចំនួនគ្រួសារដែលបានរងគ្រោះមហន្តរាយធ្ងន់ធ្ងរយ៉ាងហោចណាស់ម្តង	៣៨៨ ៦១០
ភាគរយនៃគ្រួសារដែលបានរងគ្រោះមហន្តរាយធ្ងន់ធ្ងរយ៉ាងហោចណាស់ម្តង	២១%

វិធីសាស្ត្រផលិតផែនទី

១. គោលបំណងនៃការផលិតផែនទី

សកម្មភាពផលិតផែនទីត្រូវបានធ្វើឡើងពីខែកញ្ញា ដល់ខែតុលា ឆ្នាំ២០២៤ ក្រោយពីបញ្ចប់ការវិភាគទិន្នន័យអង្កេតកសិកម្មកម្ពុជាឆ្នាំ២០២៣។ គោលបំណងសំខាន់នៃ សកម្មភាពនេះគឺដើម្បីផលិតកម្រងផែនទីតាមប្រធានបទ ដោយប្រើលទ្ធផលអង្កេតកសិកម្មកម្ពុជាឆ្នាំ២០២៣បែងចែកតាមខេត្ត និងដែលត្រូវបានគិតថាមានប្រយោជន៍បំផុតដោយដៃគូរដ្ឋាភិបាល។

ការផលិតផែនទីដែលបង្ហាញសូចនាករដែលពាក់ព័ន្ធនឹងកសិកម្ម នៅថ្នាក់ជាតិត្រូវបានរំពឹងថានឹងផ្តល់ជាមូលដ្ឋានព័ត៌មានដល់រាជរដ្ឋាភិបាល និងដៃគូអភិវឌ្ឍន៍ស្តីអំពីនិន្នាការ និងបម្រែបម្រួលនៅក្នុងប្រទេសកម្ពុជា ព្រមទាំងនឹងជួយតម្រង់ទិសគោលនយោបាយ និងកម្មវិធីអភិវឌ្ឍថ្មីៗ។ គោលបំណងបន្ទាប់បន្សំនៃសកម្មភាពនេះ ដើម្បីបង្ហាញ និងធ្វើផែនទីសេដ្ឋកិច្ចសង្គមរបស់កម្ពុជានៅក្នុងវិស័យកសិកម្ម ស្របទៅតាមទិន្នន័យដែលមាន។

ក្នុងការផលិតផែនទីណាមួយការជ្រើសរើសមួយចំនួនត្រូវតែធ្វើឡើងនូវជម្រើសនៃមាត្រដ្ឋាន កម្រិត និងរយៈពេលប្រធានបទ និងទិន្នន័យ (បរិមាណ ឬគុណភាព) ការវិភាគ ដំណើរការទិន្នន័យ និងវិធីសាស្ត្រតំណាង។ ឯកសារនេះនឹងពណ៌នាអំពីជម្រើសផ្សេងគ្នាទាំងនេះ និងមូលហេតុដែលការសម្រេចចិត្តទាំងនេះត្រូវបានយក។

២. ការវាយតម្លៃតម្រូវការ

អ្នកជំនាញផ្នែកប្រព័ន្ធព័ត៌មានភូមិសាស្ត្រ (GIS) បានសហការជាមួយអ្នកជំនាញមកពីក្រសួងកសិកម្ម រុក្ខាប្រមាញ់ និងនេសាទ និងអង្គការស្បៀង និងកសិកម្មនៃសហប្រជាជាតិ (FAO) ដើម្បីកំណត់រកវិធីសាស្ត្រ សមស្របបំផុតដើម្បីជ្រើសរើសផែនទីដែលពាក់ព័ន្ធ និងមានប្រយោជន៍បំផុត។ ការវាយតម្លៃតម្រូវការនេះត្រូវបានធ្វើឡើងក្នុងទម្រង់ជាកិច្ចប្រជុំជាមួយតំណាងមកពីក្រសួងកសិកម្ម រុក្ខាប្រមាញ់ និងនេសាទ និងវិទ្យាស្ថានជាតិស្ថិតិ ដើម្បីសម្រេចជាចុងក្រោយនូវបញ្ជីនៃផែនទីតាមប្រធានបទដែលត្រូវផលិត។

៣. វិធីសាស្ត្រនៃការរចនាផែនទី

ផែនទីតាមប្រធានបទ (thematic maps) អាចហៅថា ផែនទីសម្រាប់គោលបំណងពិសេស ផែនទីផ្តោតលើប្រធានបទតែមួយ ឬផែនទីស្ថិតិ។ ផែនទីតាមប្រធានបទផ្តោត លើបម្រែបម្រួលទីតាំងនៃរបាយទិន្នន័យ ឬប្រធានបទណាមួយ (ដូចជា ដំណាំ បសុសត្វ ឬផលធៀបផ្ទៃដីប្រមូលផលទៅនឹងផ្ទៃដីដាំដុះ)។ ជាធម្មតា ផែនទីតាមប្រធានបទ រួមបញ្ចូលនូវព័ត៌មានទីតាំង ឬព័ត៌មានយោង ដូចជាចំណងជើងផែនទី ឈ្មោះទីកន្លែង ឬផ្ទៃទឹកសំខាន់ៗ មាត្រដ្ឋាន ព្រួញចង្អុលទិសខាងជើង និងសញ្ញាសម្គាល់ ដើម្បីជួយឲ្យអ្នកមើល ផែនទីយល់ពីតំបន់ភូមិសាស្ត្រនៅលើផែនទី។ ផែនទីតាមប្រធានបទទាំងអស់មានធាតុសំខាន់ៗពីរគឺៈផែនទីគោល និងទិន្នន័យស្ថិតិ។ ធាតុទាំងពីរនេះជាធម្មតាមានទម្រង់ជាហ្វាល ឌីជីថល (digital files) ដូចជាហ្វាលព្រំប្រទល់រដ្ឋបាល និងហ្វាលទិន្នន័យជំរឿនឬទិន្នន័យអង្កេត។

ផែនទីតាមប្រធានបទ បង្ហាញទិន្នន័យស្តីពីប្រធានបទមួយ ស្ថិតនៅក្នុងព្រំប្រទល់នៃតំបន់ភូមិសាស្ត្រដែលបានជ្រើសរើស ដូចជាក្នុងករណីនេះគឺខេត្ត។ ជាធម្មតា ទិន្នន័យ ទាំងនេះត្រូវបានបែងចែកជាថ្នាក់នៃតម្លៃមួយចំនួន និងត្រូវបានដាក់និមិត្តសញ្ញាដោយប្រើពណ៌ខុសៗគ្នាដើម្បីតំណាងឲ្យថ្នាក់នីមួយៗ។ ផែនទីតាមប្រធានបទ គឺជាជំនួយ ក្នុងការ មើលដ៏មានប្រសិទ្ធភាពសម្រាប់បង្ហាញទិន្នន័យសហគមន៍តាមបែបអព្ភន្តរញាណ ជាពិសេសសម្រាប់អ្នកដែលមិនមានជំនាញក៏អាចយល់បាន។

ផែនទីអាចបង្ហាញយ៉ាងលឿននូវលំនាំឬបណ្តុំភូមិសាស្ត្រនៃកសិកម្មគ្រួសារ កសិកម្មសេដ្ឋកិច្ច ដំណាំ ព្រៃឈើ ជលផល ធនធានក្នុងសហគមន៍ ដែលសំខាន់សម្រាប់ជួយដល់ ដំណើរការធ្វើផែនការរួម។ នៅពេលត្រូវបានផលិតរួច ផែនទីគឺងាយស្រួលប្រើឡើងវិញក្នុងទម្រង់ជាច្រើន។ ផែនទីអាចត្រូវបានប្រើក្នុងបទបង្ហាញឯកសារបោះពុម្ពផ្សេងៗ និងនៅលើគេហទំព័រ។ ផែនទីក៏អាចត្រូវបានប្រើជាជំនួយសម្រាប់បទបង្ហាញក្នុងកិច្ចប្រជុំសាធារណៈផងដែរ។ ការប្រើផែនទីក្នុងកិច្ចប្រជុំសាធារណៈជួយឱ្យទស្សនិកជនឃើញទិន្នន័យ ដែលមានតំបន់គោលដៅដែលស្មើឡើង និងតម្រូវការផ្សេងទៀតរបស់សហគមន៍ក្នុងទម្រង់ជារូបភាព។

បច្ចេកវិទ្យាប្រព័ន្ធព័ត៌មានភូមិសាស្ត្រ និងបោះពុម្ពនៅលើកុំព្យូទ័រត្រូវបានប្រើដើម្បីផលិតផែនទីតាមប្រធានបទទាំងនេះ។ ផែនទីនៅក្នុងរបាយការណ៍នេះត្រូវបានផលិតឡើងដោយប្រើប្រាស់កម្មវិធី QGIS Version 3.36 ដែលជាកម្មវិធីបើកចំហ និងឥតគិតថ្លៃ។ ប្រព័ន្ធផលិតផែនទីស្វ័យប្រវត្តិត្រូវបានបង្កើតឡើងដើម្បីផលិតហ្វាលផែនទីឌីជីថល (digital map files) ដោយផ្អែកលើទិន្នន័យស្ថិតិពីអង្កេតកសិកម្មកម្ពុជាឆ្នាំ២០២៣។ ប្រព័ន្ធនេះប្រើប្រាស់ហ្វាលទិន្នន័យស្ថិតិកសិកម្ម និងហ្វាលព្រំប្រទល់ខេត្ត ដើម្បីផលិតផែនទី ពណ៌ទៅតាមប្រធានបទ។ កម្មវិធី QGIS ធ្វើប្រតិបត្តិការគូសផែនទីដែលរួមមានការបែងចែកទិន្នន័យជាថ្នាក់ផ្សេងៗ ការដាក់និមិត្តិសញ្ញា(ពណ៌) ទៅអោយថ្នាក់ទាំងនេះ ការបង្កើត និងកំណត់ទីតាំងចំណងជើងផែនទី សញ្ញាសម្គាល់ កំណត់ចំណាំ មាត្រដ្ឋាន និងព្រួញទិសខាងជើង ព្រមទាំងការបំលែងផែនទីឱ្យទៅជាហ្វាលរូបភាពឌីជីថល។ ពណ៌សម្រាប់ ផែនទីតាមប្រធានបទនីមួយៗត្រូវបានជ្រើសរើសពីពណ៌ដែលមានស្រាប់នៅក្នុងកម្មវិធីQGIS ដោយមានការកែប្រែបន្តិចបន្តួចនៅកន្លែងដែលចាំបាច់ដើម្បីផែនទីកាន់តែងាយស្រួល មើល។ ខេត្តដែលមានសញ្ញា (-) នៅក្នុងតារាងទិន្នន័យត្រូវបានដាក់កំណត់សម្គាល់ថា "Not Available" នៅលើផែនទី។

ទិន្នន័យស្ថិតិ និងព្រំប្រទល់ខេត្តត្រូវបានកំណត់អត្តសញ្ញាណដោយលេខកូដខេត្ត ដែលអនុញ្ញាតភ្ជាប់ទំនាក់ទំនងមួយទល់មួយ រវាងទិន្នន័យស្ថិតិ និងព្រំប្រទល់ខេត្ត។ ផែនទីតាមប្រធានបទទាំងអស់ត្រូវបានផលិតនៅមាត្រដ្ឋាន ១:២.៥០០.០០០ និងស្ថិតនៅក្នុងចំណោលផែនទី UTM (Zone 48N) ជាមួយនឹងដាទុម Indian 1960។

- *ប្រភពទិន្នន័យផែនទីគោល*៖ ផែនទីតាមប្រធានបទទាំងអស់ត្រូវបានរចនាដោយប្រើប្រាស់ផែនទីគោលដូចគ្នា ដែលបង្ហាញព្រំប្រទល់ជាមួយប្រទេសជិតខាង (រួមទាំង កោះនានា) ព្រំប្រទល់ខេត្ត និងផ្ទៃទឹក។ ផែនទីគោលទាំងនេះត្រូវបានផលិតដោយស្ថាប័នផ្លូវការ ដូចជាក្រសួងរៀបចំដែនដី នគរូបនីយកម្ម និងសំណង់ ក្រសួងមហាផ្ទៃ និងវិទ្យាស្ថានជាតិស្ថិតិ។
- *ប្រភពទិន្នន័យសម្រាប់ផលិតផែនទីតាមប្រធានបទ*៖ រាល់ទិន្នន័យដែលបង្ហាញក្នុងផែនទីតាម្របធានបទនេះប្រើប្រាស់តារាងទិន្នន័យដែលបានពីការវិភាគទិន្នន័យអង្កេត កសិកម្មកម្ពុជាឆ្នាំ២០២៣ ដោយមិនមានការកែប្រែ។ នៅពេលចាំបាច់ ការគណនាបន្ថែមត្រូវបានធ្វើឡើងពីទិន្នន័យដើម។

ផែនទីប្រទេសកម្ពុជា
កម្ពុជា
ចំនួនខេត្ត : ២៥
រាជធានី : ភ្នំពេញ
ប្រទេសឡាវ
ប្រទេសថៃ
ប្រទេសវៀតណាម
ឧត្តរមានជ័យ
ព្រះវិហារ
ស្ទឹងត្រែង
រតនគិរី
បន្ទាយមានជ័យ
សៀមរាប
បាត់ដំបង
ប៉ៃលិន
កំពង់ធំ
មណ្ឌលគិរី
ក្រចេះ
ពោធិ៍សាត់
កំពង់ឆ្នាំង
កំពង់ចាម
ត្បូងឃ្មុំ
កោះកុង
កំពង់ស្ពឺ
ភ្នំពេញ
ព្រៃវែង
កណ្ដាល
ស្វាយរៀង
តាកែវ
កំពត
ព្រះសីហនុ
កែប
០ ៥០ ១០០ គ.ម
១:២.៥០០.០០០
កំណត់សម្គាល់
ផ្ទៃទឹក
ព្រំប្រទល់ខេត្ត
ព្រំប្រទល់ប្រទេស
ព្រំប្រទល់អន្តរជាតិ
ការបដិសេធ
ព្រំប្រទល់រដ្ឋបាល និងឈ្មោះដែលបានប្រើនៅក្នុងផែនទីនេះមិនបញ្ជាក់ពីការយល់ព្រម ឬការទទួលស្គាល់
ជាផ្លូវការណាមួយរបស់អង្គការសហប្រជាជាតិឡើយ។

១. ស្ថានភាពកម្មសិទ្ធិលើកសិដ្ឋានរបស់គ្រួសារប្រកបរបរកសិកម្ម

ផែនទី ១.១៖ កម្មសិទ្ធិដីកសិកម្មផ្ទាល់ខ្លួននៃគ្រួសារប្រកបរបរកសិកម្ម គិតជាភាគរយ បែងចែកតាមខេត្ត៖ ២០២៣

កម្ពុជា
ចំនួនគ្រួសារប្រកបរបរកសិកម្មសរុប :១.៨៩៣.៨៣០
ភាគរយនៃគ្រួសារប្រកបរបរកសិកម្មមានកម្មសិទ្ធិដីផ្ទាល់ខ្លួន : ៩៨,២%

គ្រួសារប្រកបរបរកសិកម្មស្ទើតែទាំងអស់នៅកម្ពុជា ធ្វើកសិកម្មនៅលើដី ដែលជាកម្មសិទ្ធផ្ទាល់ខ្លួន។ រាជធានីភ្នំពេញ បានរាយការណ៍ថា មានភាគរយ នៃគ្រួសារប្រកបរបរកសិកម្ម លើដីដែលជាកម្មសិទ្ធផ្ទាល់ខ្លួន ទាបជាងគេ(៨៣,៣%)។ ខេត្តកំពង់ឆ្នាំង មានអត្រាភាគរយនៃគ្រួសារប្រកបរបរកសិកម្មខ្ពស់ជាងគេ (>៩៩%) ៕

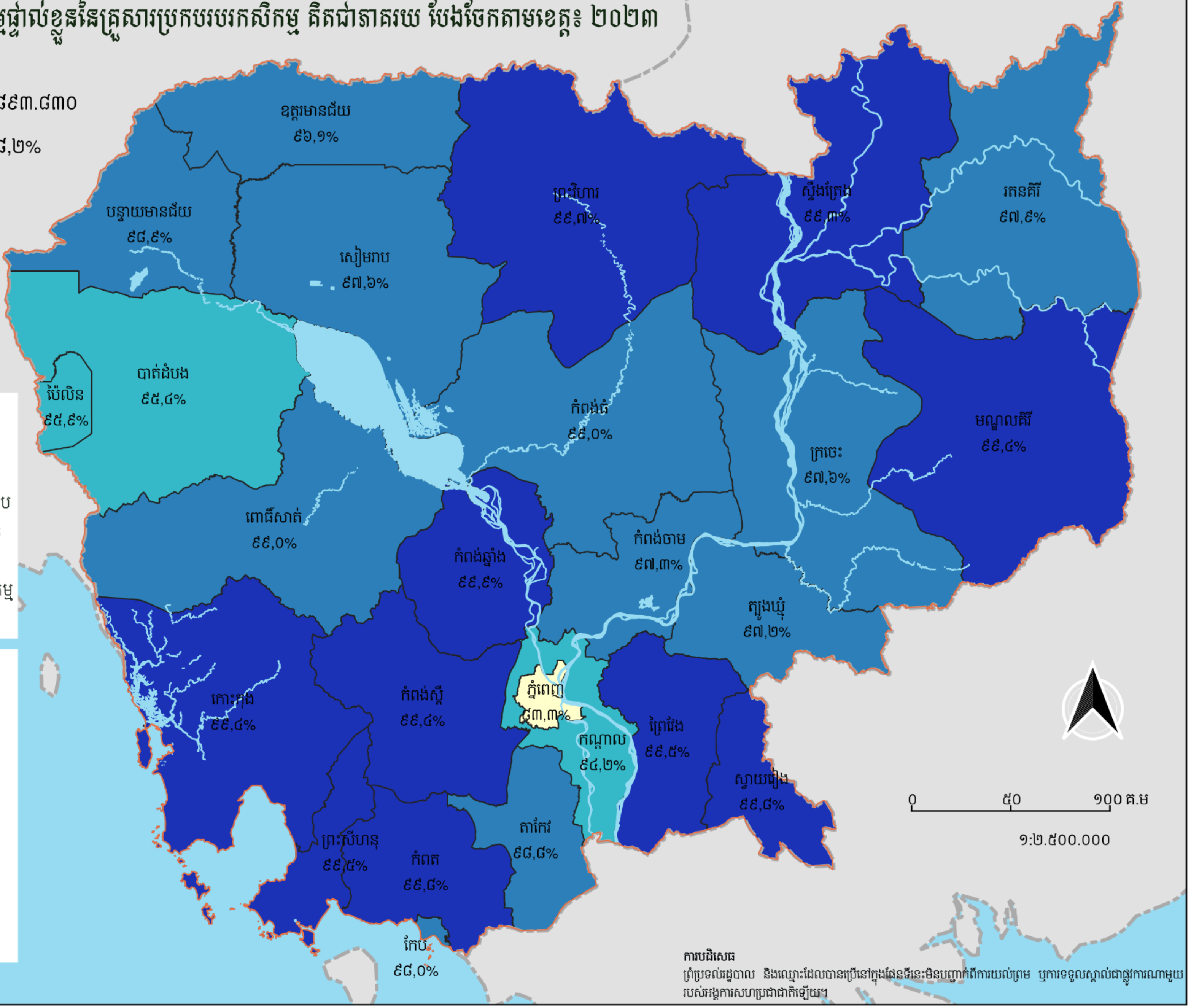

កំណត់សម្គាល់

ទឹក

គ្រួសារប្រកបរបរកសិកម្មរាយការណ៍កម្មសិទ្ធិដីកសិកម្ម (%)
- ≤ ៩០,០
- ៩០,១ - ៩៣,០
- ៩៣,១ - ៩៦,០
- ៩៦,១ - ៩៩,០
- > ៩៩,០

ប្រភព៖ អង្កេតកសិកម្មកម្ពុជាឆ្នាំ ២០២៣

ការបដិសេធ
ព្រំប្រទល់រដ្ឋបាល និងឈ្មោះដែលបានប្រើនៅក្នុងផែនទីនេះមិនបញ្ជាក់ពីការយល់ព្រម ឬការទទួលស្គាល់ជាផ្លូវការណាមួយរបស់អង្គការសហប្រជាជាតិឡើយ។

តារាង ១.១៖ កម្មសិទ្ធិដីកសិកម្មផ្ទាល់ខ្លួននៃគ្រួសារប្រកបរបរកសិកម្ម៖ ២០២៣

កូដខេត្ត	ឈ្មោះខេត្ត	គ្រួសារប្រកបរបរកសិកម្ម រាយការណ៍ កម្មសិទ្ធិលើដីកសិកម្ម	គ្រួសារប្រកបរបរកសិកម្ម រាយការណ៍ កម្មសិទ្ធិលើដីកសិកម្ម (%)
០១	បន្ទាយមានជ័យ	១២៧.៨៩០	៩៨,៩
០២	បាត់ដំបង	១១៦.១០០	៩៥,៤
០៣	កំពង់ចាម	១១៦.៧២០	៩៧,៣
០៤	កំពង់ឆ្នាំង	៩៣.០៩០	៩៩,៩
០៥	កំពង់ស្ពឺ	១១៧.០៥០	៩៩,៤
០៦	កំពង់ធំ	៩៥.៥៩០	៩៩,០
០៧	កំពត	៩៨.៨០០	៩៩,៨
០៨	កណ្តាល	៦៤.៤៨០	៩៤,២
០៩	កោះកុង	១៣.៩៩០	៩៩,៤
១០	ក្រចេះ	៥២.២៣០	៩៧,៦
១១	មណ្ឌលគិរី	១៤.៧៨០	៩៩,៤
១២	ភ្នំពេញ	១៥.៧៥០	៨៣,៣
១៣	ព្រះវិហារ	៣៩.៦៧០	៩៩,៧
១៤	ព្រៃវែង	១៧៦.៦៧០	៩៩,៥
១៥	ពោធិ៍សាត់	៩៤.៤៥០	៩៩,០
១៦	រតនគិរី	៣៥.៩៧០	៩៧,៩
១៧	សៀមរាប	១២៦.៦៣០	៩៧,៦
១៨	ព្រះសីហនុ	៥.៨២០	៩៩,៥
១៩	ស្ទឹងត្រែង	២៤.៣៩០	៩៩,៣
២០	ស្វាយរៀង	១១០.៧៨០	៩៩,៨
២១	តាកែវ	១៥០.៨៨០	៩៨,៨
២២	ឧត្តរមានជ័យ	៣២.៦៨០	៩៦,១
២៣	កែប	៤.៩២០	៩៨,០
២៤	ប៉ៃលិន	៩.៨០០	៩៥,៩
២៥	ត្បូងឃ្មុំ	៩១.៣២០	៩៧,២

ប្រភព៖ អង្កេតកសិកម្មកម្ពុជាឆ្នាំ ២០២៣

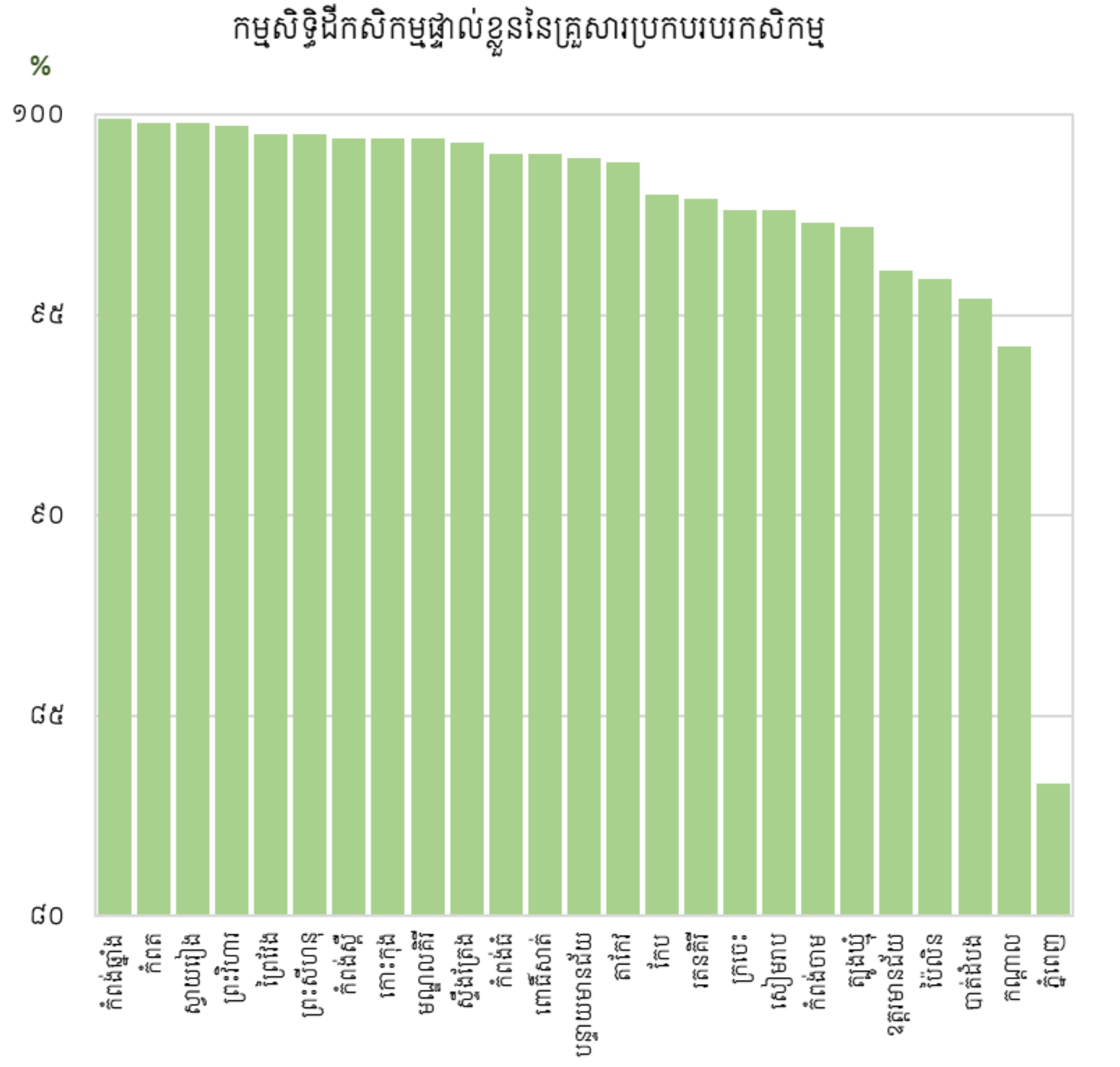

ផែនទី ១.២៖ កម្មសិទ្ធិដីកសិកម្មផ្ទាល់នៃគ្រួសារប្រកបរបរកសិកម្មគិតជាភាគរយ បែងចែកតាមខេត្ត៖ ២០២៣

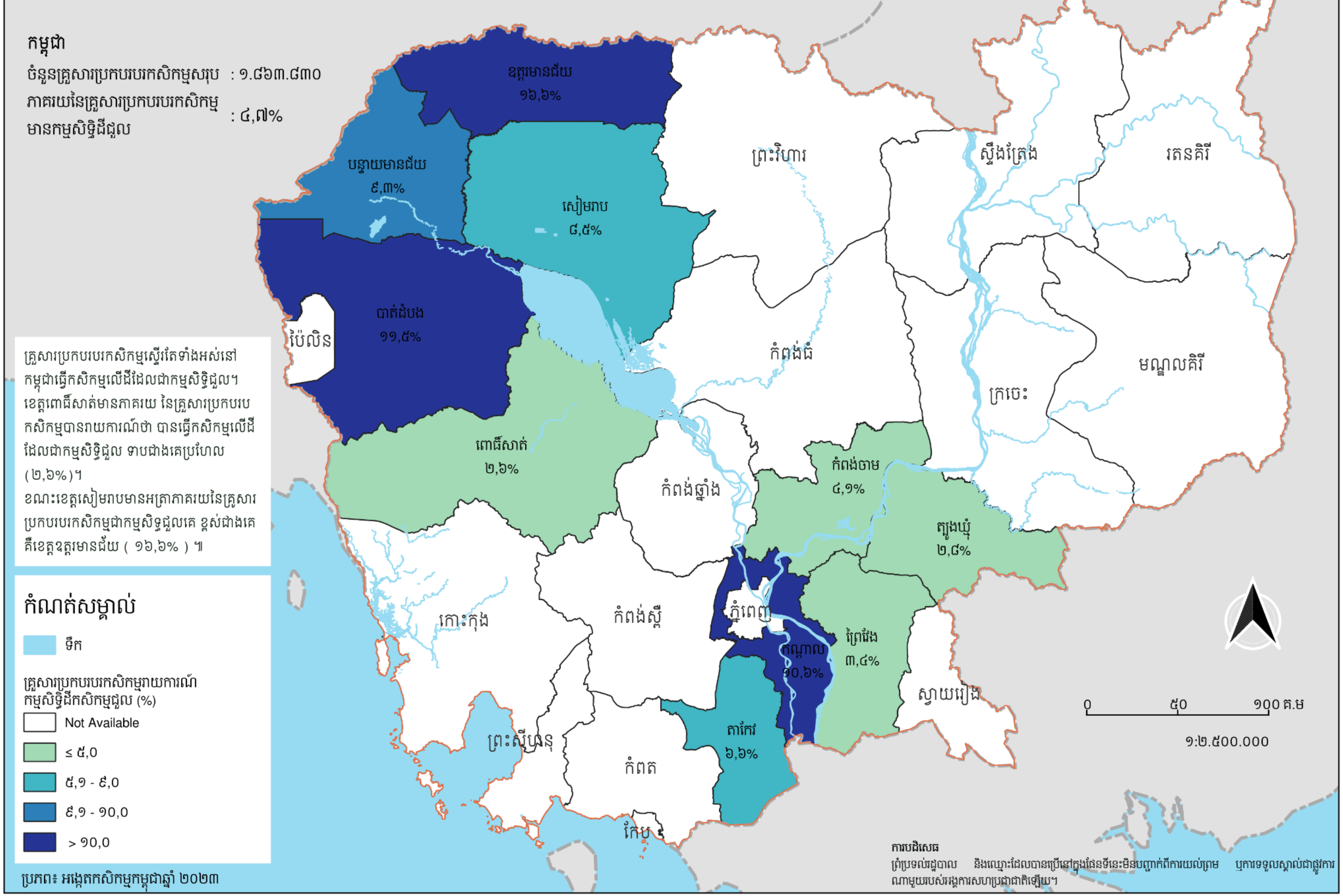

តារាង ១.២៖ គ្រួសារប្រកបរបរកសិកម្មដែលបានជួលដីកសិកម្ម៖ ២០២៣

កូដខេត្ត	ឈ្មោះខេត្ត	គ្រួសារប្រកបរបរកសិកម្ម ដែលបានជួលដីកសិកម្ម	គ្រួសារប្រកបរបរកសិកម្ម ដែលបានជួលដីកសិកម្ម (%)
០១	បន្ទាយមានជ័យ	១២.០៩០	៩,៣
០២	បាត់ដំបង	១៤.០៣០	១១,៥
០៣	កំពង់ចាម	៤.៩១០	៤,១
០៤	កំពង់ឆ្នាំង	-	-
០៥	កំពង់ស្ពឺ	-	-
០៦	កំពង់ធំ	-	-
០៧	កំពត	-	-
០៨	កណ្ដាល	៧.២៩០	១០,៦
០៩	កោះកុង	-	-
១០	ក្រចេះ	-	-
១១	មណ្ឌលគិរី	-	-
១២	ភ្នំពេញ	-	-
១៣	ព្រះវិហារ	-	-
១៤	ព្រៃវែង	៥.៩៥០	៣,៤
១៥	ពោធិ៍សាត់	២.៥២០	២,៦
១៦	រតនគិរី	-	-
១៧	សៀមរាប	១០.៩៩០	៨,៥
១៨	ព្រះសីហនុ	-	-
១៩	ស្ទឹងត្រែង	-	-
២០	ស្វាយរៀង	-	-
២១	តាកែវ	១០.០៧០	៦,៦
២២	ឧត្តរមានជ័យ	៥.៦៦០	១៦,៦
២៣	កែប	-	-
២៤	ប៉ៃលិន	-	-
២៥	ត្បូងឃ្មុំ	២.៦៥០	២,៨

ប្រភព៖ អង្កេតកសិកម្មកម្ពុជាឆ្នាំ ២០២៣

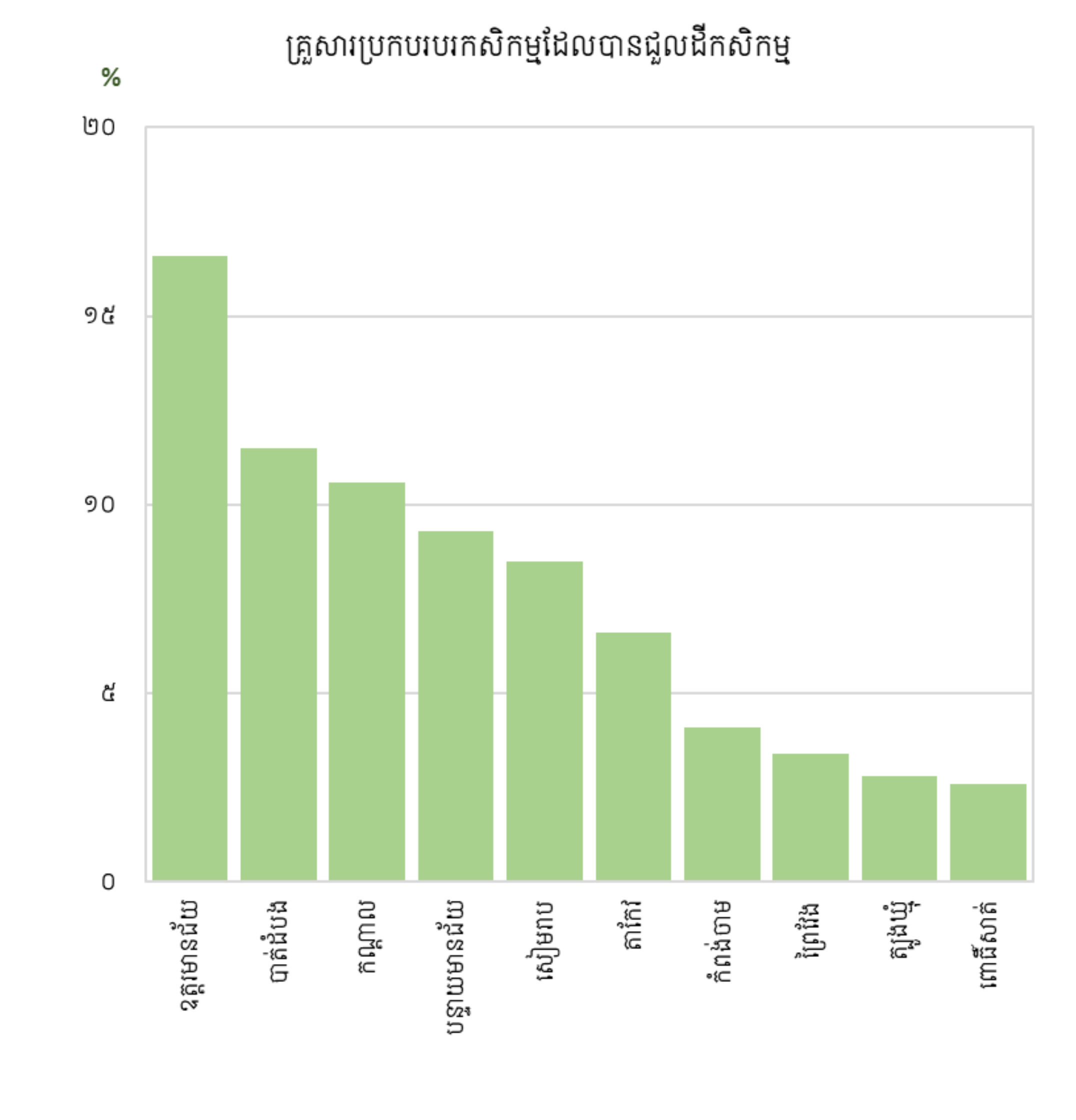

២. ទំហំដីកសិកម្ម

ផែនទី ២.១៖ គ្រួសារដែលមានដីកសិកម្មតិចជាង ២ ហិកតា គិតជាភាគរយ បែងចែកតាមខេត្ត៖ ២០២៣

កម្ពុជា

ចំនួនគ្រួសារប្រកបរបរកសិកម្មសរុប : ១.៨៦៣.៨៣០

ភាគរយនៃគ្រួសារប្រកបរបរកសិកម្ម ដែលមានដីកសិកម្មតិចជាង ២ហិកតា : ៦៨,០%

ជិត ៧០% នៃគ្រួសារប្រកបរបរកសិកម្មនៅកម្ពុជា បានរាយការណ៍ថាមានដីកសិកម្មតិចជាង២ហិកតា។ ភាគរយខ្ពស់បំផុតគឺនៅខេត្តកំពង់ស្ពឺ (៩៣%)។ រីឯ ភាគរយទាបបំផុត គឺនៅខេត្តព្រះវិហារ (១១,២%)៕

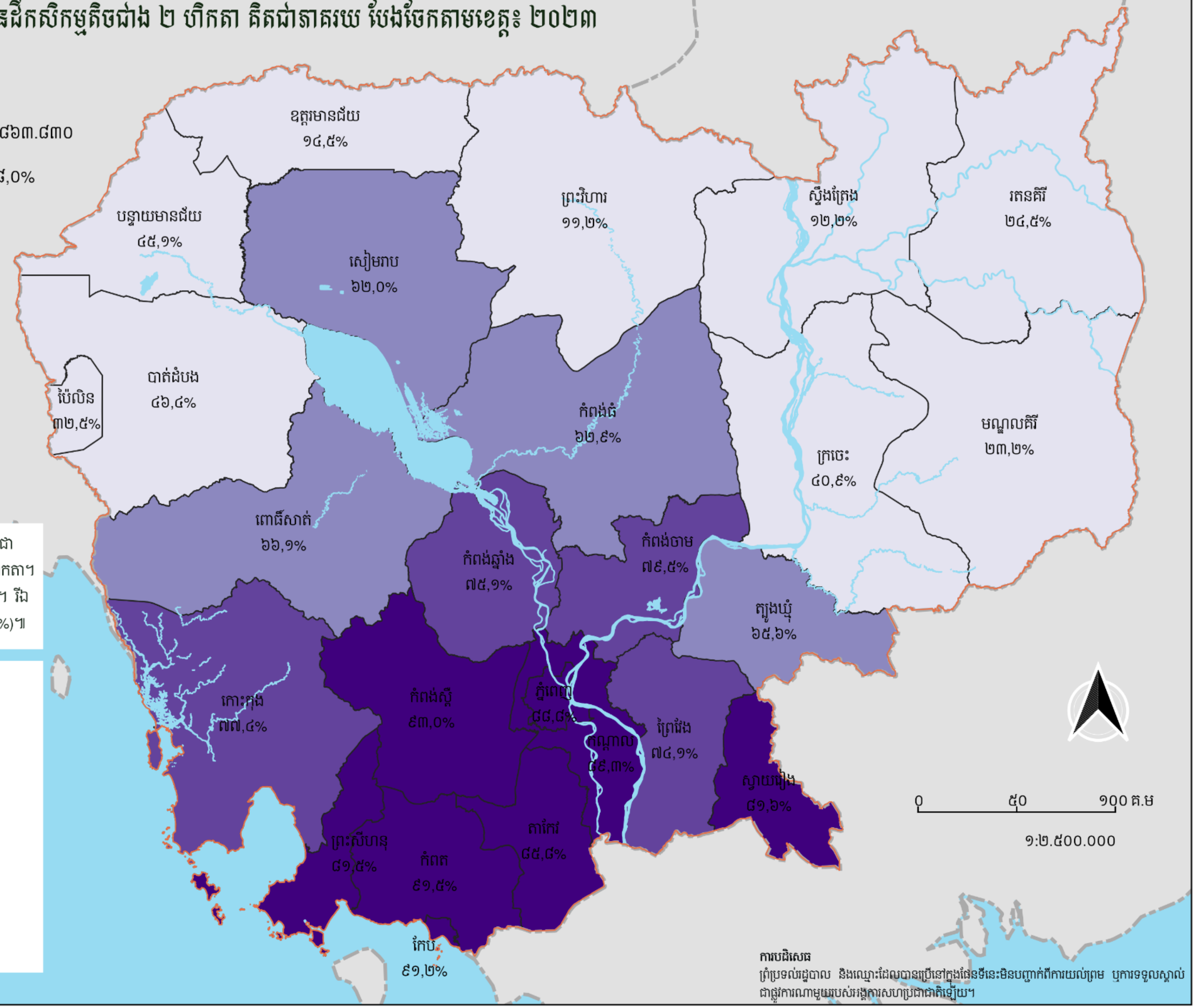

កំណត់សម្គាល់

- ផ្ទៃទឹក

គ្រួសារដែលមានដីកសិកម្ម តិចជាង ២ ហិកតា (%)

- ≤ ៥០,០
- ៥០,១ - ៦០,០
- ៦០,១ - ៧០,០
- ៧០,១ - ៨០,០
- > ៨០,០

ប្រភព៖ អង្កេតកសិកម្មកម្ពុជាឆ្នាំ ២០២៣

ការបដិសេធ

ព្រំប្រទល់រដ្ឋបាល និងឈ្មោះដែលបានប្រើនៅក្នុងផែនទីនេះមិនបញ្ជាក់ពីការយល់ព្រម ឬការទទួលស្គាល់ជាផ្លូវការណាមួយរបស់អង្គការសហប្រជាជាតិឡើយ។

តារាង ២.១៖ គ្រួសារដែលមានដីកសិកម្មតិចជាង ២ ហិកតា៖ ២០២៣

កូដខេត្ត	ឈ្មោះខេត្ត	គ្រួសារដែលមានដីកសិកម្មតិចជាង ២ ហិកតា	គ្រួសារដែលមានដីកសិកម្មតិចជាង ២ ហិកតា (%)
០១	បន្ទាយមានជ័យ	៥៨.៣៤០	៤៥,១
០២	បាត់ដំបង	៥៦.៤០០	៤៦,៤
០៣	កំពង់ចាម	៩៥.៣៤០	៧៩,៥
០៤	កំពង់ឆ្នាំង	៧០.០៤០	៧៥,១
០៥	កំពង់ស្ពឺ	១០៩.៥៤០	៩៣,០
០៦	កំពង់ធំ	៦០.៧១០	៦២,៩
០៧	កំពត	៩០.៥៩០	៩១,៥
០៨	កណ្ដាល	៦១.១៥០	៨៩,៣
០៩	កោះកុង	១០.៨៩០	៧៧,៤
១០	ក្រចេះ	២១.៨៩០	៤០,៩
១១	មណ្ឌលគិរី	៣.៤៥០	២៣,២
១២	ភ្នំពេញ	១៦.៧៩០	៨៨,៨
១៣	ព្រះវិហារ	៤.៤៤០	១១,២
១៤	ព្រៃវែង	១៣១.៤៩០	៧៤,១
១៥	ពោធិ៍សាត់	៦៣.០១០	៦៦,១
១៦	រតនគិរី	៩.០១០	២៤,៥
១៧	សៀមរាប	៨០.៥១០	៦២,០
១៨	ព្រះសីហនុ	៤.៧៧០	៨១,៥
១៩	ស្ទឹងត្រែង	២.៩៩០	១២,២
២០	ស្វាយរៀង	៩០.៦២០	៨១,៦
២១	តាកែវ	១៣១.០៩០	៨៥,៨
២២	ឧត្ដរមានជ័យ	៤.៩៤០	១៤,៥
២៣	កែប	៤.៥៨០	៩១,២
២៤	ប៉ៃលិន	៣.៣២០	៣២,៥
២៥	ត្បូងឃ្មុំ	៦១.៦៤០	៦៥,៦

ប្រភព៖ អង្កេតកសិកម្មកម្ពុជាឆ្នាំ ២០២៣

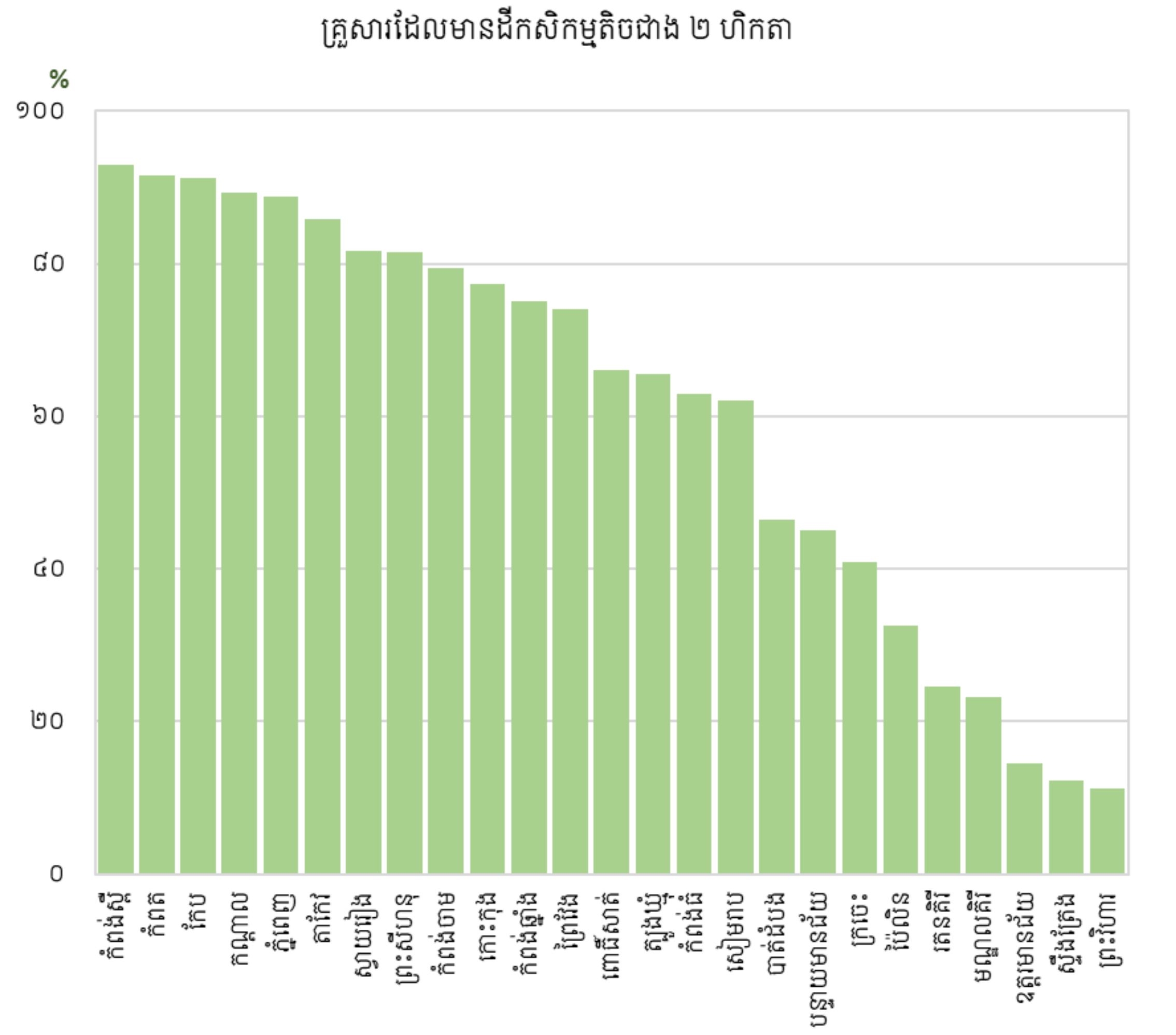

ផែនទី ២.២៖ គ្រួសារដែលមានដីកសិកម្មចាប់ពី ២ ដល់ក្រោម ៥ ហិកតា គិតជាភាគរយ បែងចែកតាមខេត្ត៖ ២០២៣

កម្ពុជា

ចំនួនគ្រួសារប្រកបរបរកសិកម្មសរុប : ១.៨៦៣.៨៣០

ភាគរយនៃគ្រួសារដែលមានដីកសិកម្ម ចាប់ពី ២ ដល់ក្រោម ៥ ហិកតា : ២១,៦%

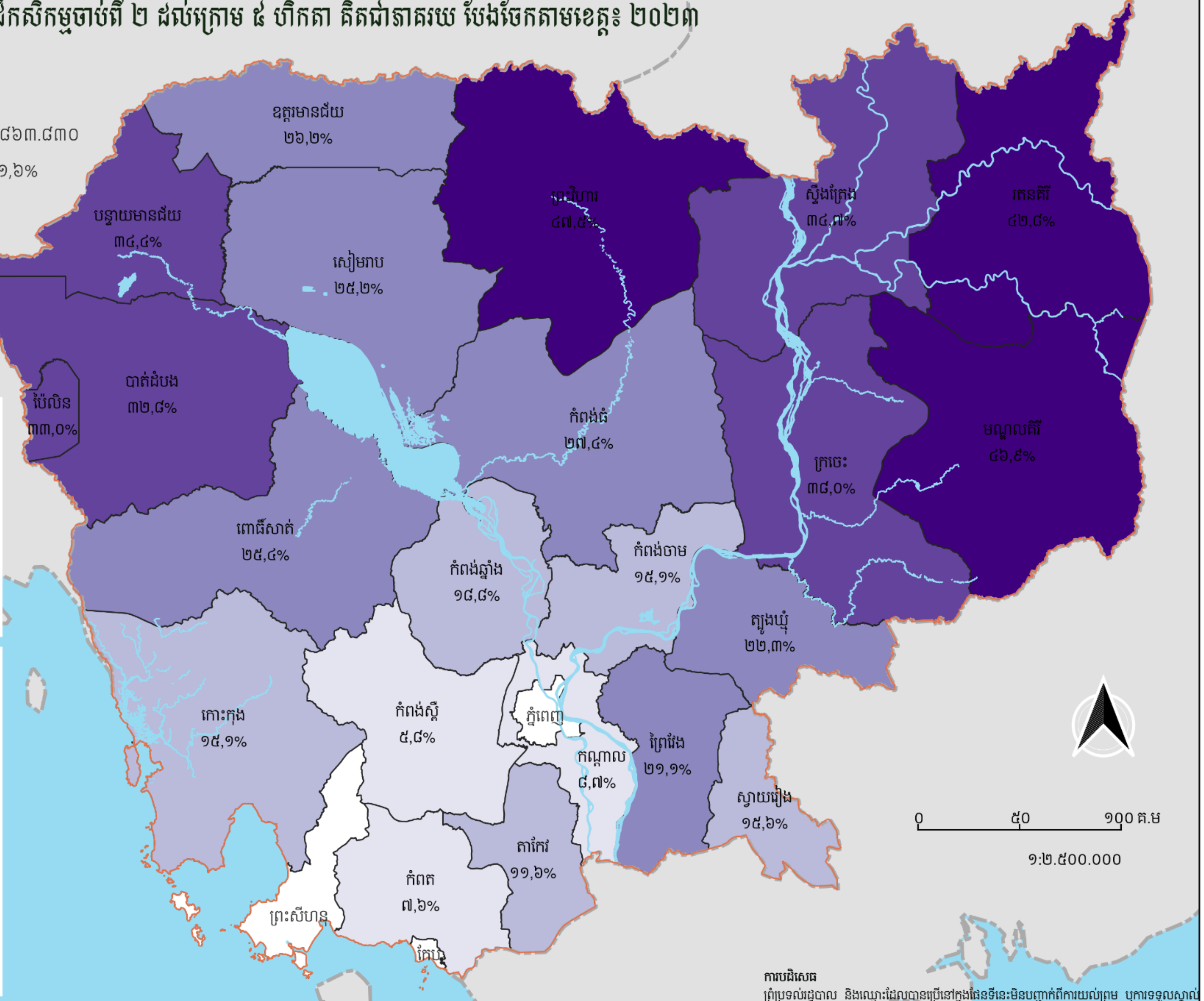

ជាង ២០% នៃគ្រួសារប្រកបរបរកសិកម្មនៅកម្ពុជា មានដីកសិកម្មពី ២ ទៅក្រោម ៥ ហិកតា។ ខេត្តនៅ ភាគឦសាន្ត ភាគខាងជើង និងភាគពាយ័ព្យ នៃ ប្រទេសកម្ពុជាមានភាគរយខ្ពស់ ដែលក្នុងនោះ ខេត្តព្រះវិហារ មណ្ឌលគិរី និងខេត្តរតនគិរី មានរហូតដល់ទៅលើស ៤០% ខណៈដែលខេត្តកំពង់ស្ពឺនៅ ភាគខាងត្បូង មានភាគរយទាបជាងគេ (៥,៨%) ។

កំណត់សម្គាល់

- ផ្ទៃទឹក

គ្រួសារដែលមានដីកសិកម្មចាប់ពី ២ ដល់ក្រោម ៥ ហិកតា (%)

- Not Available
- ≤ ១០,០
- ១០,១ - ២០,០
- ២០,១ - ៣០,០
- ៣០,១ - ៤០,០
- > ៤០,០

ប្រភព៖ អង្កេតកសិកម្មកម្ពុជាឆ្នាំ ២០២៣

ការបដិសេធ

ព្រំប្រទល់រដ្ឋបាល និងឈ្មោះដែលបានប្រើនៅក្នុងផែនទីនេះមិនបញ្ជាក់ពីការយល់ព្រម ឬការទទួលស្គាល់ជាផ្លូវការណាមួយរបស់អង្គការសហប្រជាជាតិឡើយ។

តារាង ២.២៖ គ្រួសារដែលមានដីកសិកម្មចាប់ពី ២ ដល់ក្រោម ៥ ហិកតា៖ ២០២៣

កូដខេត្ត	ឈ្មោះខេត្ត	គ្រួសារដែលមានដីកសិកម្មចាប់ពី ២ ដល់ក្រោម ៥ ហិកតា	គ្រួសារដែលមានដីកសិកម្មចាប់ពី ២ ដល់ក្រោម ៥ ហិកតា (%)
០១	បន្ទាយមានជ័យ	៤៤.៥៥០	៣៤,៤
០២	បាត់ដំបង	៣៩.៨៨០	៣២,៨
០៣	កំពង់ចាម	១៨.១១០	១៥,១
០៤	កំពង់ឆ្នាំង	១៧.៥៧០	១៨,៨
០៥	កំពង់ស្ពឺ	៦.៨៣០	៥,៨
០៦	កំពង់ធំ	២៦.៤៣០	២៧,៤
០៧	កំពត	៧.៥៤០	៧,៦
០៨	កណ្ដាល	៥.៩៧០	៨,៧
០៩	កោះកុង	២.១៣០	១៥,១
១០	ក្រចេះ	២០.៣៦០	៣៨,០
១១	មណ្ឌលគិរី	៦.៩៧០	៤៦,៩
១២	ភ្នំពេញ	-	-
១៣	ព្រះវិហារ	១៨.៩១០	៤៧,៥
១៤	ព្រៃវែង	៣៧.៤៧០	២១,១
១៥	ពោធិ៍សាត់	២៤.២០០	២៥,៤
១៦	រតនគិរី	១៥.៧៤០	៤២,៨
១៧	សៀមរាប	៣២.៧៧០	២៥,២
១៨	ព្រះសីហនុ	-	-
១៩	ស្ទឹងត្រែង	៨.៥២០	៣៤,៧
២០	ស្វាយរៀង	១៧.២៧០	១៥,៦
២១	តាកែវ	១៧.៦៨០	១១,៦
២២	ឧត្តរមានជ័យ	៨.៩៣០	២៦,២
២៣	កែប	-	-
២៤	ប៉ៃលិន	៣.៣៧០	៣៣,០
២៥	ត្បូងឃ្មុំ	២០.៩៦០	២២,៣

ប្រភព៖ អង្កេតកសិកម្មកម្ពុជាឆ្នាំ ២០២៣

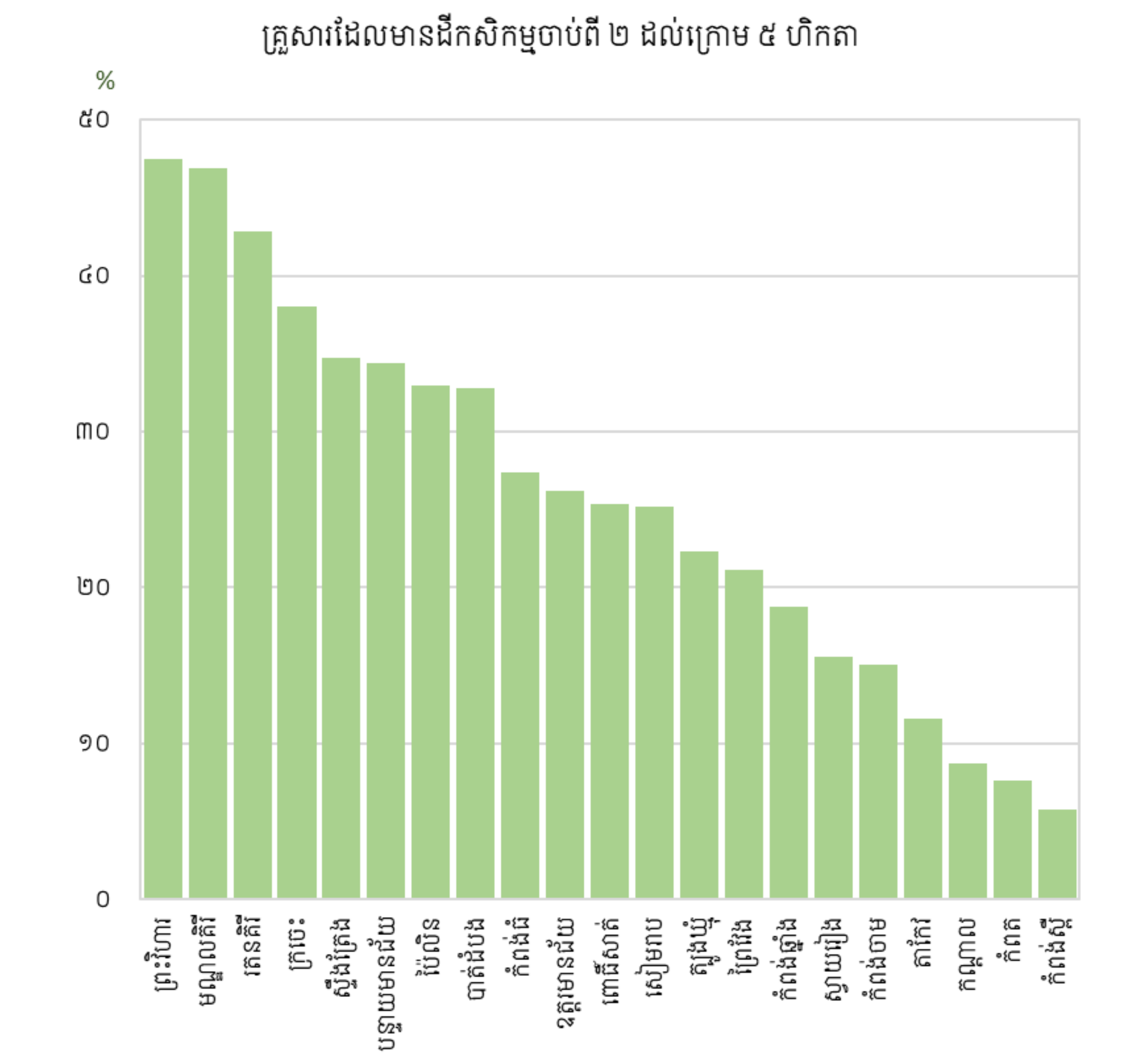

ផែនទី ២.៣៖ គ្រួសារដែលមានដីកសិកម្មចាប់ពី ៥ ហិកតាឡើងទៅ គិតជាភាគរយ បែងចែកតាមខេត្ត៖ ២០២៣

កម្ពុជា
ចំនួនគ្រួសារប្រកបរបរកសិកម្មសរុប : ១.៨៦៣.៨៣០
ភាគរយនៃគ្រួសារដែលមានដីកសិកម្ម ចាប់ពី ៥ហិកតា ឡើងទៅ : ១០,៣%

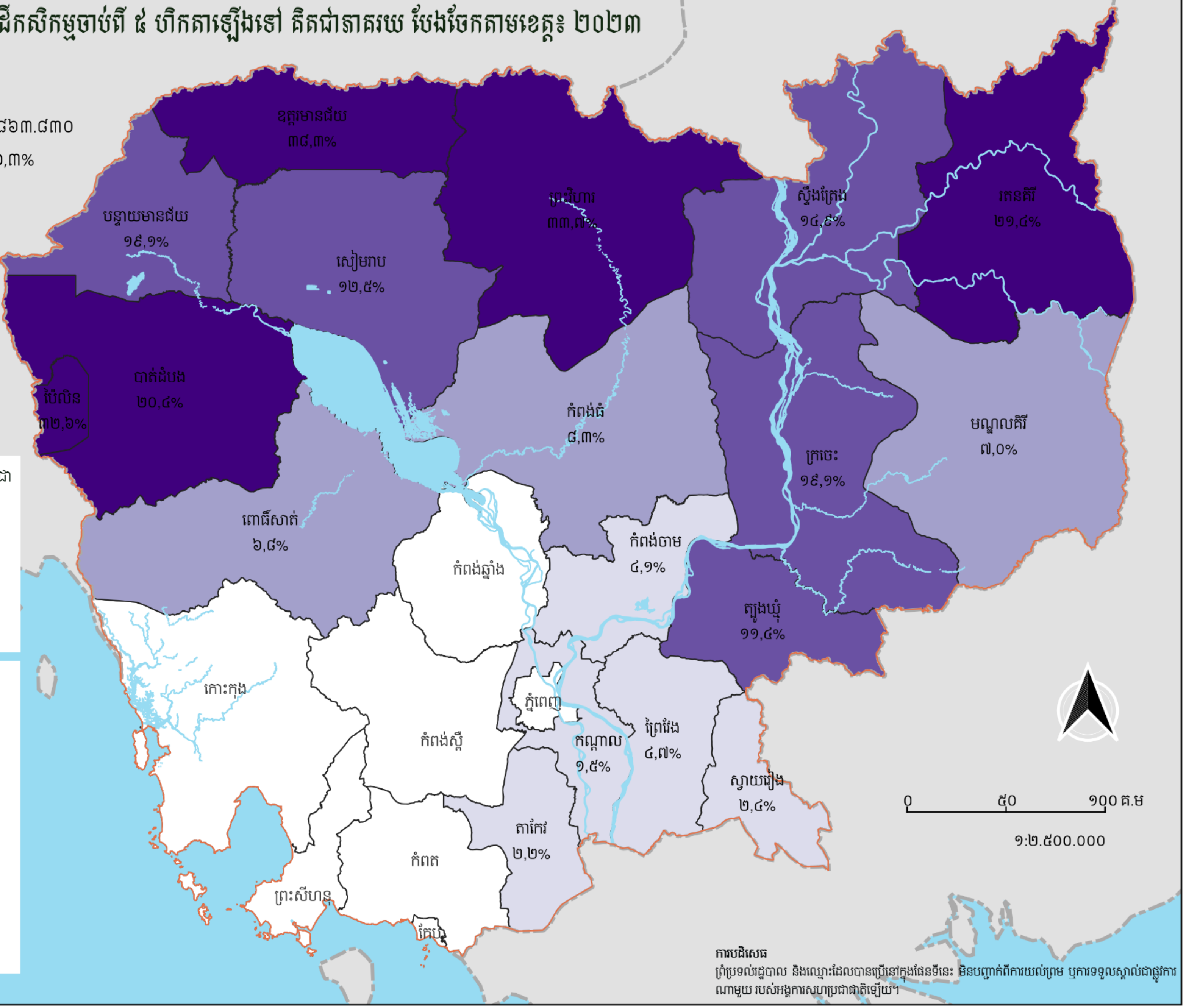

ត្រឹមតែ១០%នៃគ្រួសារប្រកបរបរកសិកម្មនៅកម្ពុជា ប៉ុណ្ណោះដែលមានដីចាប់ពី ៥ហិកតាឡើងទៅ។ ភាគរយខ្ពស់បំផុត គឺខេត្តឧត្តរមានជ័យ និងខេត្តព្រះវិហារ ខណៈដែលភាគរយទាបបំផុត គឺនៅខេត្តកណ្ដាល។ ខេត្តនៅភាគខាងជើង ច្រើនតែមានភាគរយ នៃអ្នកកាន់កាប់ដីធំៗ បែបនេះខ្ពស់ជាង ខេត្តនៅភាគខាងត្បូង។

កំណត់សម្គាល់

- ផ្ទៃទឹក

គ្រួសារដែលមានដីកសិកម្ម ចាប់ពី ៥ ហិកតា ឡើងទៅ (%)

- Not Available
- ≤ ៥,០
- ៥,១ - ១០,០
- ១០,១ - ២០,០
- > ២០,០

ប្រភព៖ អង្កេតកសិកម្មកម្ពុជាឆ្នាំ ២០២៣

ការបដិសេធ
ព្រំប្រទល់រដ្ឋបាល និងឈ្មោះដែលបានប្រើនៅក្នុងផែនទីនេះ មិនបញ្ជាក់ពីការយល់ព្រម ឬការទទួលស្គាល់ជាផ្លូវការណាមួយ របស់អង្គការសហប្រជាជាតិឡើយ។

តារាង ២.៣៖ គ្រួសារដែលមានដីកសិកម្មចាប់ពី ៥ ហិកតាឡើងទៅ៖ ២០២៣

កូដខេត្ត	ឈ្មោះខេត្ត	គ្រួសារដែលមាន ដីកសិកម្មចាប់ពី ៥ ហិកតាឡើងទៅ	គ្រួសារដែលមាន ដីកសិកម្មចាប់ពី ៥ ហិកតាឡើងទៅ (%)
០១	បន្ទាយមានជ័យ	២៤.៧៥០	១៩,១
០២	បាត់ដំបង	២៤.៧៧០	២០,៤
០៣	កំពង់ចាម	៤.៩២០	៤,១
០៤	កំពង់ឆ្នាំង	-	-
០៥	កំពង់ស្ពឺ	-	-
០៦	កំពង់ធំ	៧.៩៨០	៨,៣
០៧	កំពត	-	-
០៨	កណ្តាល	១.០៦០	១,៥
០៩	កោះកុង	-	-
១០	ក្រចេះ	១០.២៤០	១៩,១
១១	មណ្ឌលគិរី	១.០៤០	៧,០
១២	ភ្នំពេញ	-	-
១៣	ព្រះវិហារ	១៣.៤២០	៣៣,៧
១៤	ព្រៃវែង	៨.៣៧០	៤,៧
១៥	ពោធិ៍សាត់	៦.៤៤០	៦,៨
១៦	រតនគិរី	៧.៨៦០	២១,៤
១៧	សៀមរាប	១៦.២១០	១២,៥
១៨	ព្រះសីហនុ	-	-
១៩	ស្ទឹងត្រែង	៣.៦៥០	១៤,៩
២០	ស្វាយរៀង	២.៦៩០	២,៤
២១	តាកែវ	៣.៣០០	២,២
២២	ឧត្តរមានជ័យ	១៣.០៤០	៣៨,៣
២៣	កែប	-	-
២៤	ប៉ៃលិន	៣.៣៣០	៣២,៦
២៥	ត្បូងឃ្មុំ	១០.៦៨០	១១,៤

ប្រភព៖ អង្កេតកសិកម្មកម្ពុជាឆ្នាំ ២០២៣

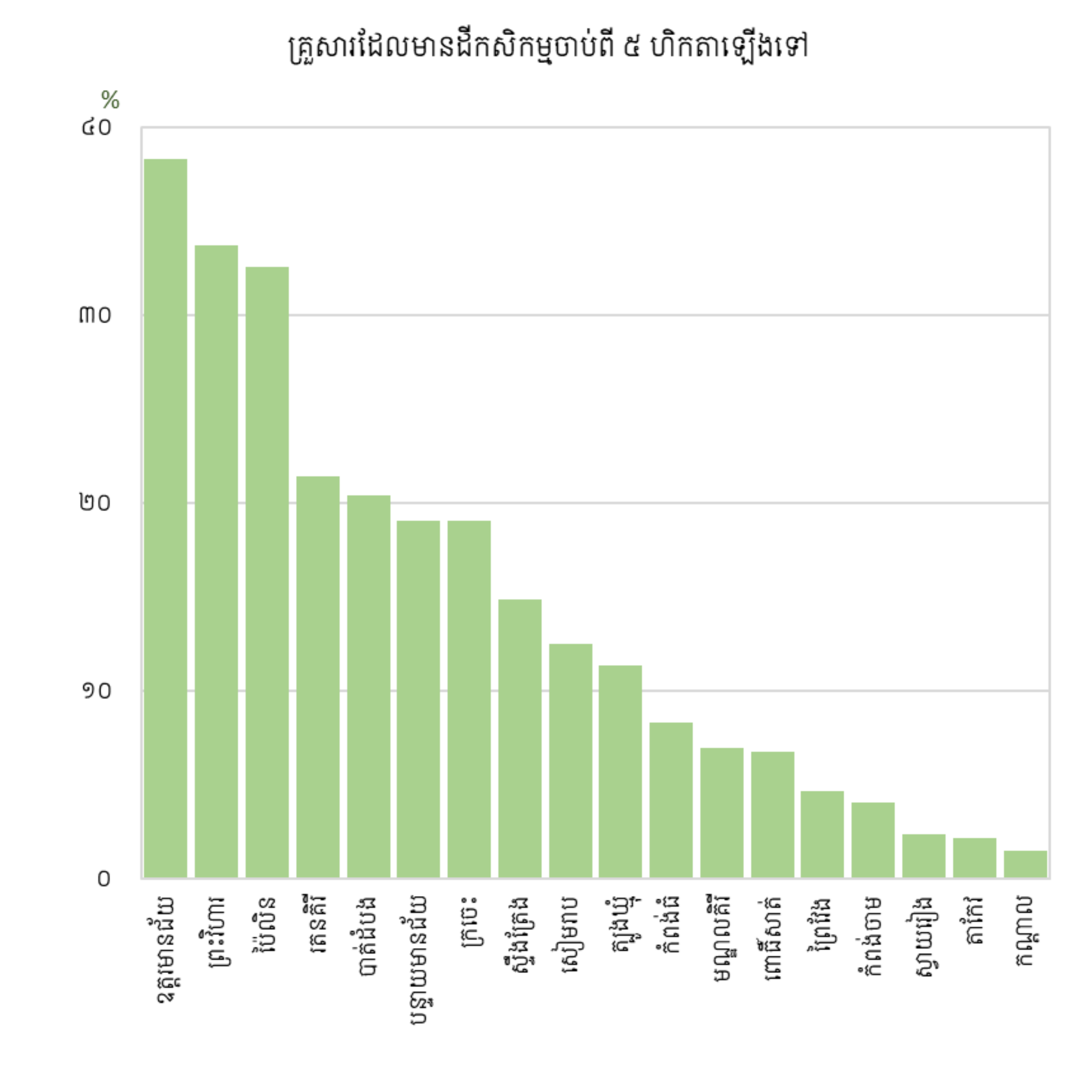

៣. ផលិតកម្មដំណាំ (រាប់ទាំងក្បាលដី និងដីជុំវិញលំនៅដ្ឋាន)

ផែនទី ៣.១៖ ផលិតកម្មស្រូវធម្មតានៃគ្រួសារប្រកបរបរកសិកម្ម គិតជាភាគរយ បែងចែកតាមខេត្ត៖ ២០២៣

កម្ពុជា

ចំនួនគ្រួសារប្រកបរបរកសិកម្មសរុប : ១.៨៦៣.៨៣០

ភាគរយនៃគ្រួសារប្រកបរបរកសិកម្មដែលផលិតស្រូវធម្មតា : ៦២,៦%

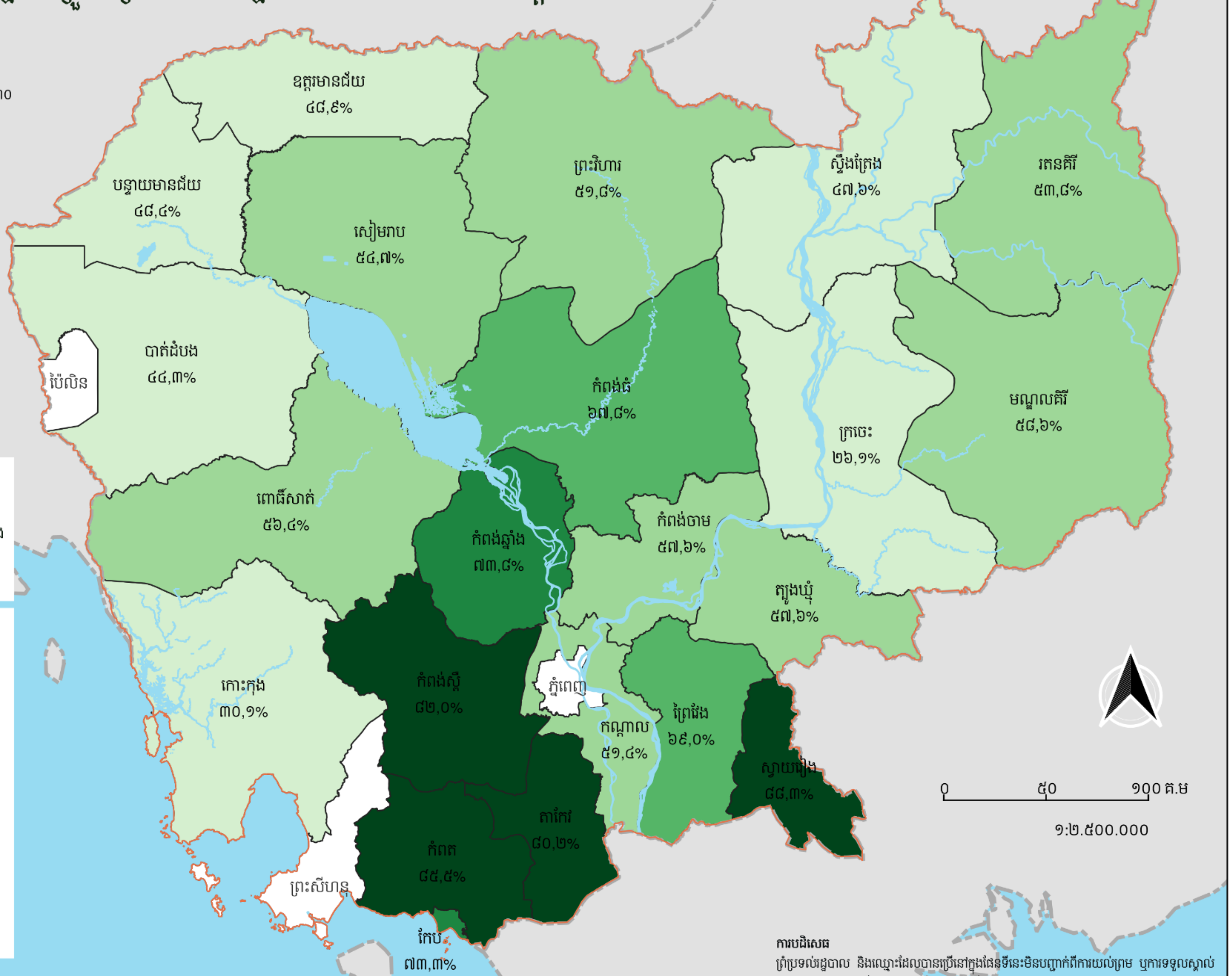

តិចជាងពីរភាគបីនៃគ្រួសារប្រកបរបរកសិកម្មនៅកម្ពុជាបានផលិតស្រូវធម្មតា។ ៩ ក្នុង ១០ គ្រួសារប្រកបរបរកសិកម្មនៅក្នុងខេត្តស្វាយរៀងបានដាំដុះស្រូវធម្មតា ៨៤,៣% ខណៈដែលខេត្តក្រចេះមានតែ ២៦,១%។

កំណត់សម្គាល់

- ផ្ទៃទឹក

គ្រួសារប្រកបរបរកសិកម្មដែលផលិតស្រូវធម្មតា (%)

- Not Available
- ≤ ៥០,០
- ៥០,១ - ៦០,០
- ៦០,១ - ៧០,០
- ៧០,១ - ៨០,០
- > ៨០,០

ប្រភព៖ អង្កេតកសិកម្មកម្ពុជាឆ្នាំ ២០២៣

ការបដិសេធ

ព្រំប្រទល់រដ្ឋបាល និងឈ្មោះដែលបានប្រើនៅក្នុងផែនទីនេះមិនបញ្ជាក់ពីការយល់ព្រម ឬការទទួលស្គាល់ជាផ្លូវការណាមួយរបស់អង្គការសហប្រជាជាតិឡើយ។

តារាង ៣.១៖ ផលិតកម្មស្រូវធម្មតានៃគ្រួសារប្រកបរបរកសិកម្ម៖ ២០២៣

កូដខេត្ត	ឈ្មោះខេត្ត	គ្រួសារដែលរាយការណ៍ថាបានផលិតស្រូវធម្មតា	គ្រួសារដែលរាយការណ៍ថាបានផលិតស្រូវធម្មតា (%)
០១	បន្ទាយមានជ័យ	៦២.៥៨០	៤៨,៤
០២	បាត់ដំបង	៥៣.៩០០	៤៤,៣
០៣	កំពង់ចាម	៦៩.០៧០	៥៧,៦
០៤	កំពង់ឆ្នាំង	៦៨.៨១០	៧៣,៨
០៥	កំពង់ស្ពឺ	៩៦.៥៥០	៨២,០
០៦	កំពង់ធំ	៦៥.៤៥០	៦៧,៨
០៧	កំពត	៨៤.៦០០	៨៥,៥
០៨	កណ្ដាល	៣៥.១៦០	៥១,៤
០៩	កោះកុង	៤.២៤០	៣០,១
១០	ក្រចេះ	១៣.៩៦០	២៦,១
១១	មណ្ឌលគិរី	៨.៧២០	៥៨,៦
១២	ភ្នំពេញ	-	-
១៣	ព្រះវិហារ	២០.៦០០	៥១,៨
១៤	ព្រៃវែង	១២២.៤៨០	៦៩,០
១៥	ពោធិ៍សាត់	៥៣.៨២០	៥៦,៤
១៦	រតនគិរី	១៩.៧៦០	៥៣,៨
១៧	សៀមរាប	៧០.៩៧០	៥៤,៧
១៨	ព្រះសីហនុ	-	-
១៩	ស្ទឹងត្រែង	១១.៦៨០	៤៧,៦
២០	ស្វាយរៀង	៩៨.០៨០	៨៨,៣
២១	តាកែវ	១២២.៤៣០	៨០,២
២២	ឧត្ដរមានជ័យ	១៦.៦២០	៤៨,៩
២៣	កែប	៣.៦៨០	៧៣,៣
២៤	ប៉ៃលិន	-	-
២៥	ត្បូងឃ្មុំ	៥៤.១២០	៥៧,៦

ប្រភព៖ អង្កេតកសិកម្មកម្ពុជាឆ្នាំ ២០២៣

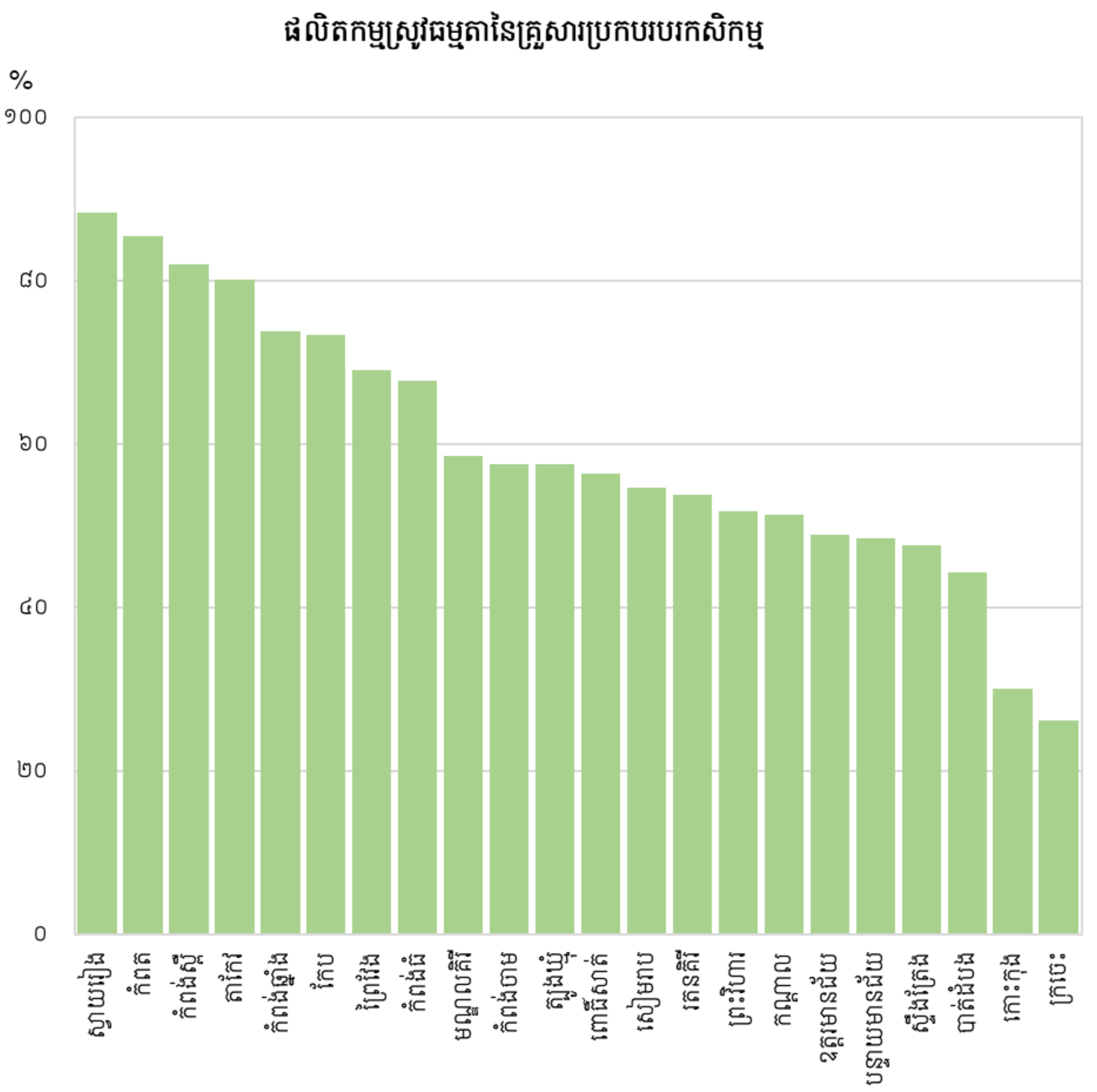

ផែនទី ៣.២៖ អត្រាផ្ទៃដីដែលបានប្រមូលផលធៀបនឹងផ្ទៃដីដាំដុះនៃស្រូវធម្មតា បែងចែកតាមខេត្ត៖ ២០២៣

ប្រភព៖ អង្កេតកសិកម្មកម្ពុជាឆ្នាំ ២០២៣

តារាង ៣.២៖ អត្រាផ្ទៃដីដែលបានប្រមូលផលធៀបនឹងផ្ទៃដីដាំដុះនៃស្រូវធម្មតា៖ ២០២៣

កូដខេត្ត	ឈ្មោះខេត្ត	គ្រួសារដែលរាយការណ៍ថាបានផលិតស្រូវធម្មតា	ផ្ទៃដីដែលបានប្រមូលផល / ផ្ទៃដីដាំដុះ (×១០០)
០១	បន្ទាយមានជ័យ	៦២.៥៨០	៨៩,៣
០២	បាត់ដំបង	៥៣.៩០០	៩៥,១
០៣	កំពង់ចាម	៦៩.០៧០	៩៩,១
០៤	កំពង់ឆ្នាំង	៦៨.៨១០	៩៩,៩
០៥	កំពង់ស្ពឺ	៩៦.៥៥០	៩៩,៦
០៦	កំពង់ធំ	៦៥.៤៥០	៩៩,៣
០៧	កំពត	៨៤.៦០០	១០០,០
០៨	កណ្ដាល	៣៥.១៦០	៩៩,៩
០៩	កោះកុង	៤.២៤០	៩៨,៤
១០	ក្រចេះ	១៣.៩៦០	៩៩,៩
១១	មណ្ឌលគិរី	៨.៧២០	-
១២	ភ្នំពេញ	-	-
១៣	ព្រះវិហារ	២០.៦០០	៩៩,២
១៤	ព្រៃវែង	១២២.៤៨០	៩៩,៥
១៥	ពោធិ៍សាត់	៥៣.៨២០	៩៩,៨
១៦	រតនគិរី	១៩.៧៦០	១០០,០
១៧	សៀមរាប	៧០.៩៧០	៩៥,១
១៨	ព្រះសីហនុ	-	-
១៩	ស្ទឹងត្រែង	១១.៦៨០	-
២០	ស្វាយរៀង	៩៨.០៨០	៩៩,៩
២១	តាកែវ	១២២.៤៣០	៩៩,៧
២២	ឧត្ដរមានជ័យ	១៦.៦២០	៩៩,៣
២៣	កែប	៣.៦៨០	១០០,០
២៤	ប៉ៃលិន	-	-
២៥	ត្បូងឃ្មុំ	៥៤.១២០	៩៨,៨

ប្រភព៖ អង្កេតកសិកម្មកម្ពុជាឆ្នាំ ២០២៣

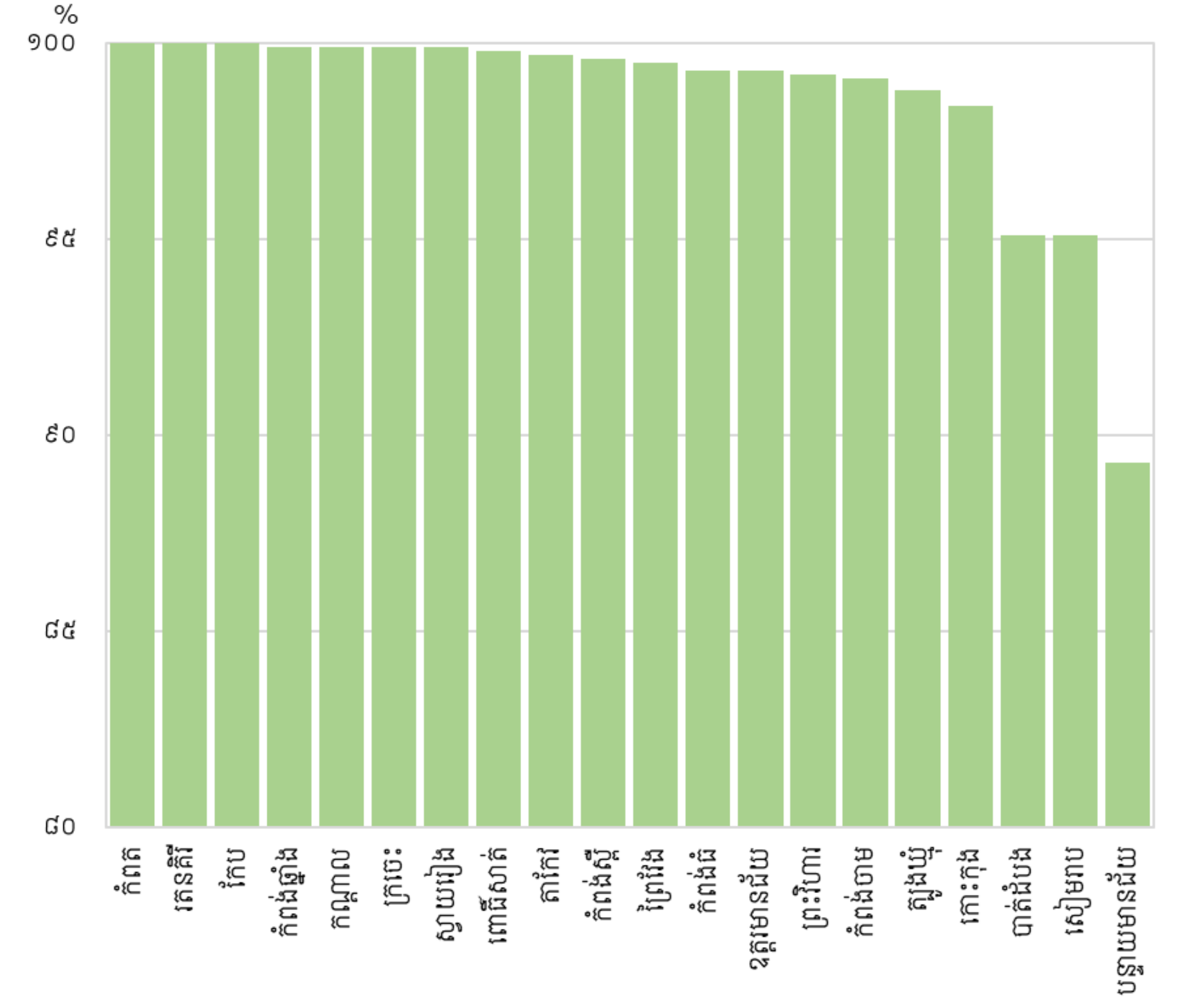

ផែនទី ៣.៣៖ ទិន្នផលស្រូវធម្មតា បែងចែកតាមខេត្ត៖ ២០២៣

កម្ពុជា

ចំនួនគ្រួសារដែលប្រកបរបរកសិកម្ម ដែលផលិតស្រូវធម្មតា : ១.១៦៧.៣៩០

ទិន្នផលស្រូវធម្មតា គិតជាគីឡូក្រាម/ហិកតា : ៣.១៤០ គីឡូក្រាម

ភាពខុសគ្នាគួរឲ្យកត់សម្គាល់នៅក្នុងទិន្នផលស្រូវធម្មតានៅទូទាំងប្រទេសកម្ពុជា។ទិន្នផលខ្ពស់ជាងគេគឺនៅខេត្តកណ្ដាល តាកែវ និងព្រៃវែង (លើស ៣តោន/ហិកតា) ចំណែកឯទិន្នផលទាបជាងគេគឺនៅខេត្តព្រះវិហារ ឧត្តរមានជ័យ កោះកុង និងរតនគិរី (តិចជាង ២តោន/ហិកតា)។

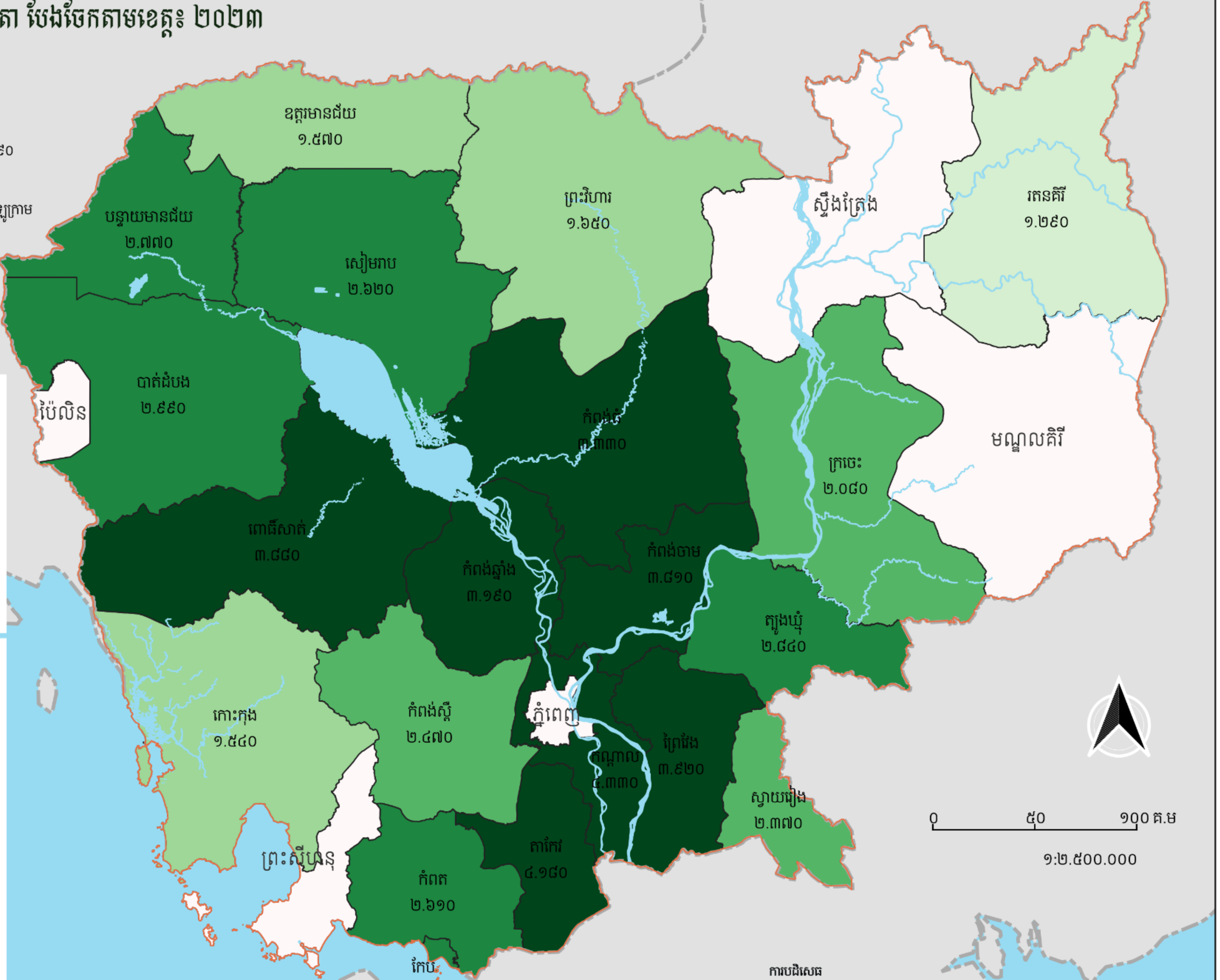

កំណត់សម្គាល់

- ផ្ទៃទឹក
- ទិន្នផលស្រូវធម្មតា គិតជាគីឡូក្រាម/ហិកតា
  - Not Available
  - ≤ ១.៥០០
  - ១.៥០១ - ២.០០០
  - ២.០០១ - ២.៥០០
  - ២.៥០១ - ៣.០០០
  - > ៣.០០០

ប្រភព៖ អង្កេតកសិកម្មកម្ពុជាឆ្នាំ ២០២៣

ការបដិសេធ
ព្រំប្រទល់រដ្ឋបាល និងឈ្មោះដែលបានប្រើនៅក្នុងផែនទីនេះមិនបញ្ជាក់ពីការយល់ព្រម ឬការទទួលស្គាល់ជាផ្លូវការណាមួយរបស់អង្គការសហប្រជាជាតិឡើយ។

តារាង ៣.៣៖ ទិន្នផលស្រូវធម្មតា៖ ២០២៣

កូដខេត្ត	ឈ្មោះខេត្ត	គ្រួសារដែលរាយការណ៍ថាបានផលិតស្រូវធម្មតា	ទិន្នផលស្រូវធម្មតា គិតជាគីឡូក្រាមក្នុង១ហិកតា
០១	បន្ទាយមានជ័យ	៦២.៥៨០	២.៧៧០
០២	បាត់ដំបង	៥៣.៩០០	២.៩៩០
០៣	កំពង់ចាម	៦៩.០៧០	៣.៨១០
០៤	កំពង់ឆ្នាំង	៦៨.៨១០	៣.១៩០
០៥	កំពង់ស្ពឺ	៩៦.៥៥០	២.៤៧០
០៦	កំពង់ធំ	៦៥.៤៥០	៣.៣៣០
០៧	កំពត	៨៤.៦០០	២.៦១០
០៨	កណ្ដាល	៣៥.១៦០	៤.៣៣០
០៩	កោះកុង	៤.២៤០	១.៥៤០
១០	ក្រចេះ	១៣.៩៦០	២.០៨០
១១	មណ្ឌលគិរី	៨.៧២០	-
១២	ភ្នំពេញ	-	-
១៣	ព្រះវិហារ	២០.៦០០	១.៦៥០
១៤	ព្រៃវែង	១២២.៤៨០	៣.៩២០
១៥	ពោធិ៍សាត់	៥៣.៨២០	៣.៨៤០
១៦	រតនគិរី	១៩.៧៦០	១.២៩០
១៧	សៀមរាប	៧០.៩៧០	២.៦២០
១៨	ព្រះសីហនុ	-	-
១៩	ស្ទឹងត្រែង	១១.៦៨០	-
២០	ស្វាយរៀង	៩៨.០៨០	២.៣៧០
២១	តាកែវ	១២២.៤៣០	៤.១៨០
២២	ឧត្ដរមានជ័យ	១៦.៦២០	១.៥៧០
២៣	កែប	៣.៦៨០	២.៥៨០
២៤	ប៉ៃលិន	-	-
២៥	ត្បូងឃ្មុំ	៥៤.១២០	២.៨៤០

ប្រភព៖ អង្កេតកសិកម្មកម្ពុជាឆ្នាំ ២០២៣

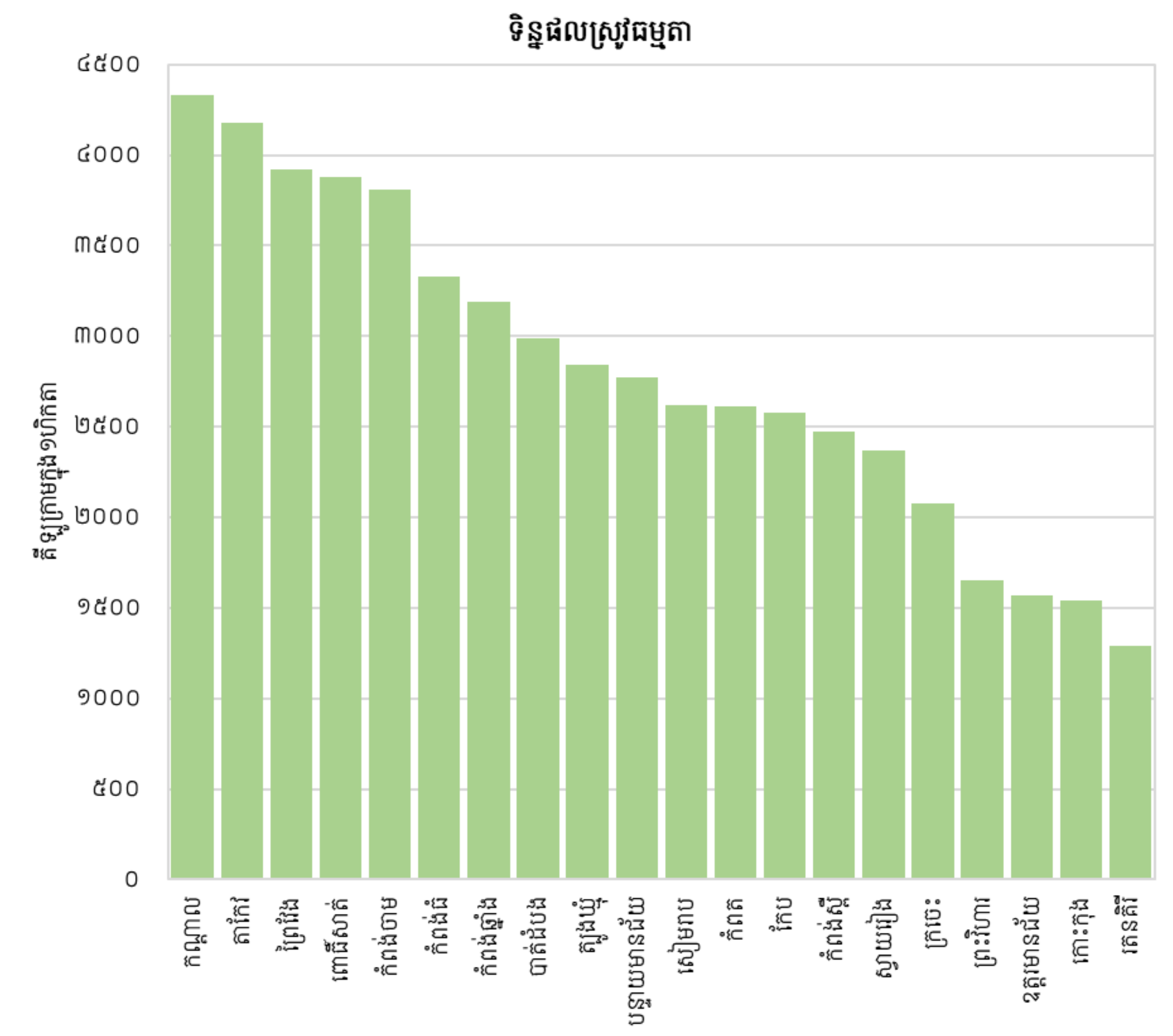

ផែនទី ៣.៤៖ ផលិតកម្មស្រូវក្រអូបនៃគ្រួសារប្រកបរបរកសិកម្ម គិតជាភាគរយ បែងចែកតាមខេត្ត៖ ២០២៣

កម្ពុជា

ចំនួនគ្រួសារប្រកបរបរកសិកម្មសរុប : ១.៨៦៣.៨៣០

ភាគរយនៃគ្រួសារប្រកបរបរកសិកម្ម ដែលផលិតស្រូវក្រអូប : ១៥,៥%

ត្រឹមតែ ១៥,៥% នៃគ្រួសារប្រកបរបរកសិកម្ម នៅកម្ពុជាប៉ុណ្ណោះដែលរាយការណ៍ថាបាន ផលិតស្រូវក្រអូប។ ភាគរយនៃគ្រួសារដែលផលិត ស្រូវក្រអូបខ្ពស់បំផុតគឺខេត្តព្រះវិហារ (៣៧,៤%) ខណៈដែលភាគរយទាបបំផុតគឺនៅខេត្តកំពង់ចាម (៥,៤%)៕

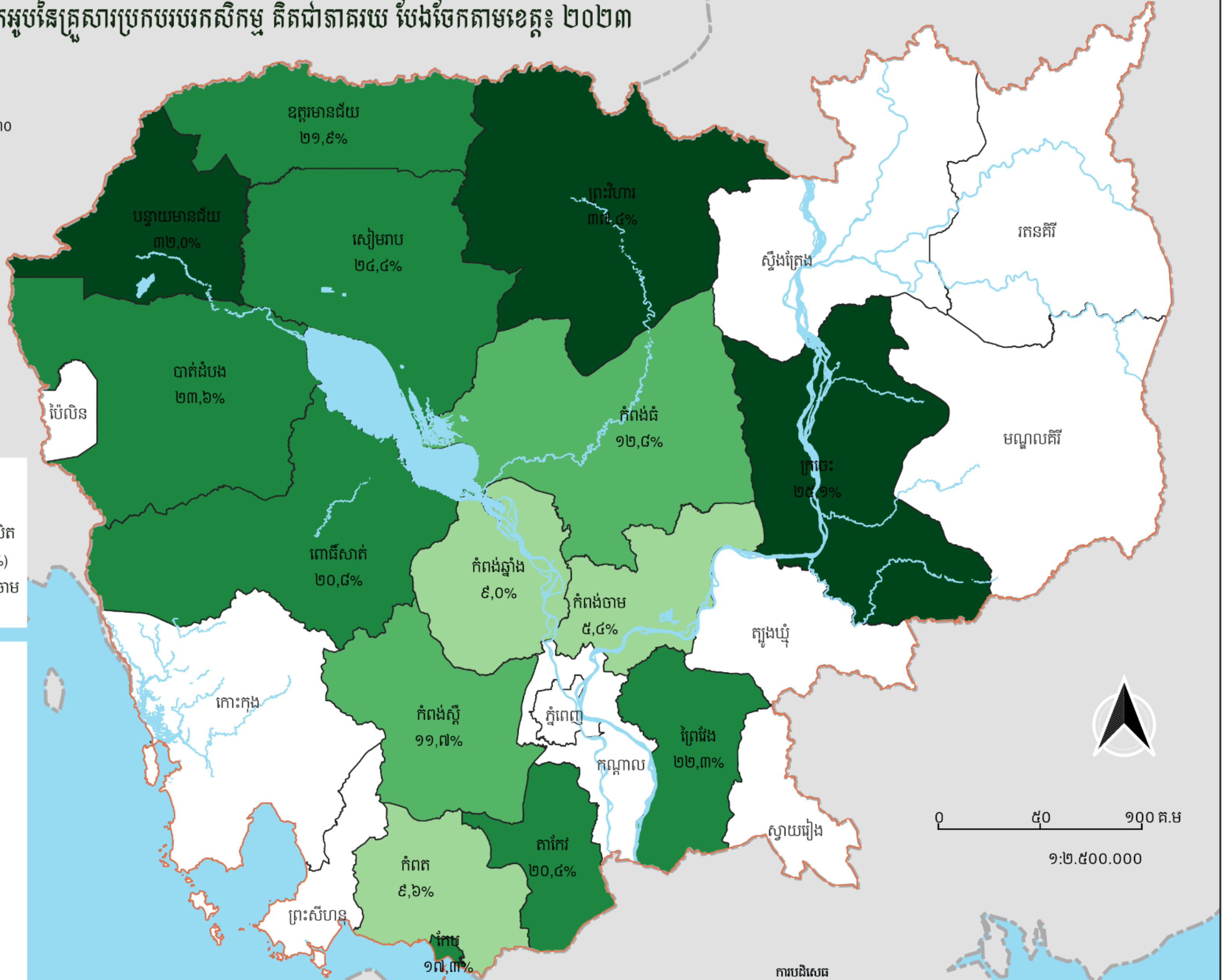

កំណត់សម្គាល់

- ផ្ទៃទឹក

គ្រួសារប្រកបរបរកសិកម្ម ដែលផលិតស្រូវក្រអូប (%)

- Not Available
- ≤ ៥,០
- ៥,១ - ១០,០
- ១០,១ - ១៥,០
- ១៥,១ - ២៥,០
- > ២៥,០

ប្រភព៖ អង្កេតកសិកម្មកម្ពុជាឆ្នាំ ២០២៣

ការបដិសេធ

ព្រំប្រទល់រដ្ឋបាល និងឈ្មោះដែលបានប្រើនៅក្នុងផែនទីនេះមិនបញ្ជាក់ពីការយល់ព្រម ឬការទទួលស្គាល់ជាផ្លូវការណាមួយរបស់អង្គការសហប្រជាជាតិឡើយ។

តារាង ៣.៤៖ ផលិតកម្មស្រូវក្រអូបនៃគ្រួសារប្រកបរបរកសិកម្ម៖ ២០២៣

កូដខេត្ត	ឈ្មោះខេត្ត	គ្រួសារដែលរាយការណ៍ថាបានផលិតស្រូវក្រអូប	គ្រួសារដែលរាយការណ៍ថាបានផលិតស្រូវក្រអូប(%)
០១	បន្ទាយមានជ័យ	៤១.៤៣០	៣២,០
០២	បាត់ដំបង	២៨.៧៣០	២៣,៦
០៣	កំពង់ចាម	៦.៤៧០	៥,៤
០៤	កំពង់ឆ្នាំង	៨.៣៨០	៩,០
០៥	កំពង់ស្ពឺ	១៣.៨០០	១១,៧
០៦	កំពង់ធំ	១២.៣៥០	១២,៨
០៧	កំពត	៩.៤៩០	៩,៦
០៨	កណ្ដាល	-	-
០៩	កោះកុង	-	-
១០	ក្រចេះ	១៣.៤៦០	២៥,១
១១	មណ្ឌលគិរី	-	-
១២	ភ្នំពេញ	-	-
១៣	ព្រះវិហារ	១៤.៩០០	៣៧,៤
១៤	ព្រៃវែង	៣៩.៥១០	២២,៣
១៥	ពោធិ៍សាត់	១៩.៨៣០	២០,៨
១៦	រតនគិរី	-	-
១៧	សៀមរាប	៣១.៦៣០	២៤,៤
១៨	ព្រះសីហនុ	-	-
១៩	ស្ទឹងត្រែង	-	-
២០	ស្វាយរៀង	-	-
២១	តាកែវ	៣១.២០០	២០,៤
២២	ឧត្ដរមានជ័យ	៧.៤៥០	២១,៩
២៣	កែប	៨៧០	១៧,៣
២៤	ប៉ៃលិន	-	-
២៥	ត្បូងឃ្មុំ	-	-

ប្រភព៖ អង្កេតកសិកម្មកម្ពុជាឆ្នាំ ២០២៣

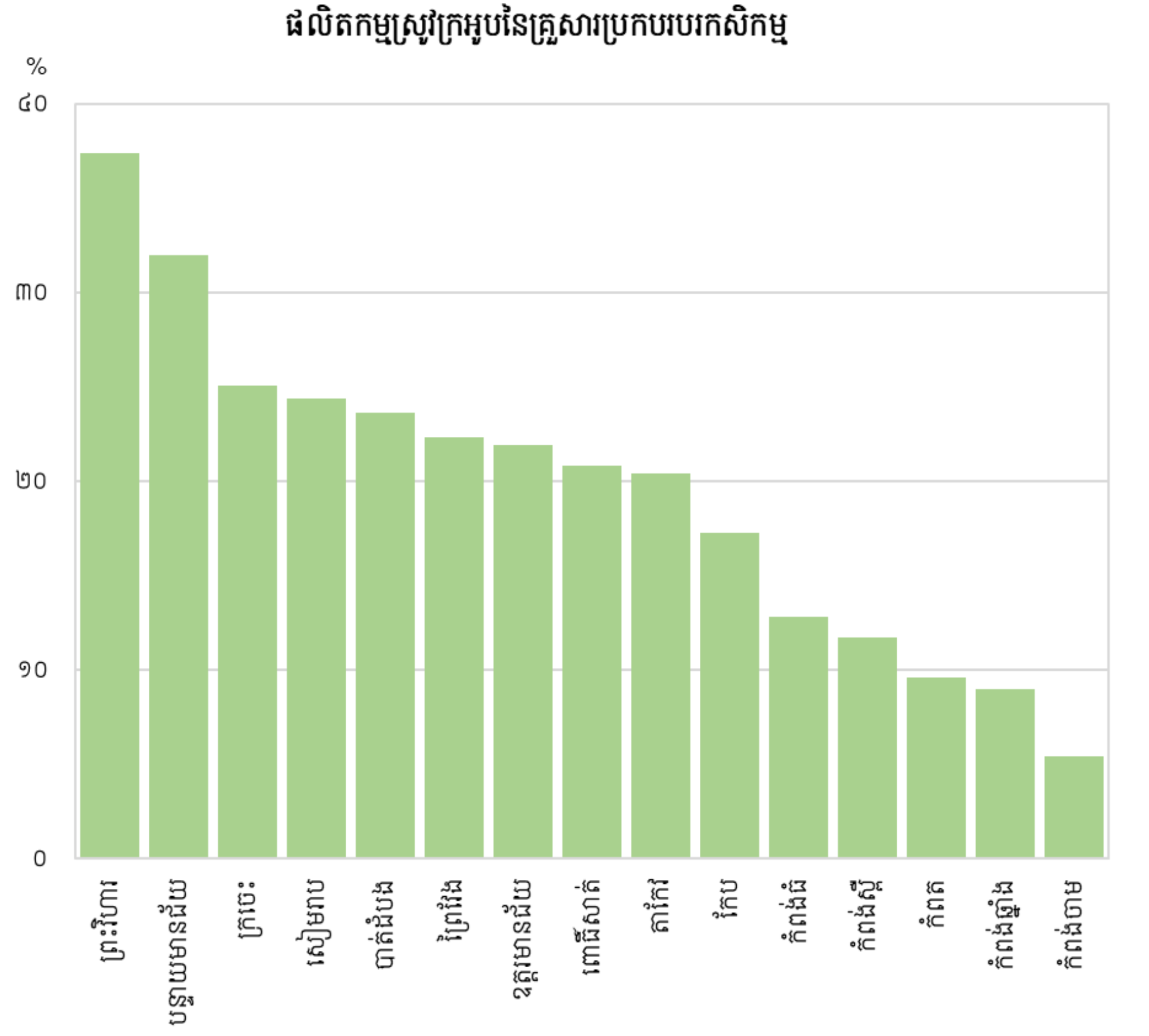

ផែនទី ៣.៥៖ អត្រាផ្ទៃដីដែលបានប្រមូលផលធៀបនឹងផ្ទៃដីដាំដុះនៃស្រូវក្រអូប បែងចែកតាមខេត្ត៖ ២០២៣

កម្ពុជា

ចំនួនគ្រួសារប្រកបរបរកសិកម្ម ដែលផលិតស្រូវក្រអូប : ២៨៨.៣៩០

ផ្ទៃដីដែលបានប្រមូលផល/ ផ្ទៃដីដាំដុះ (%) : ៩៧,៩%

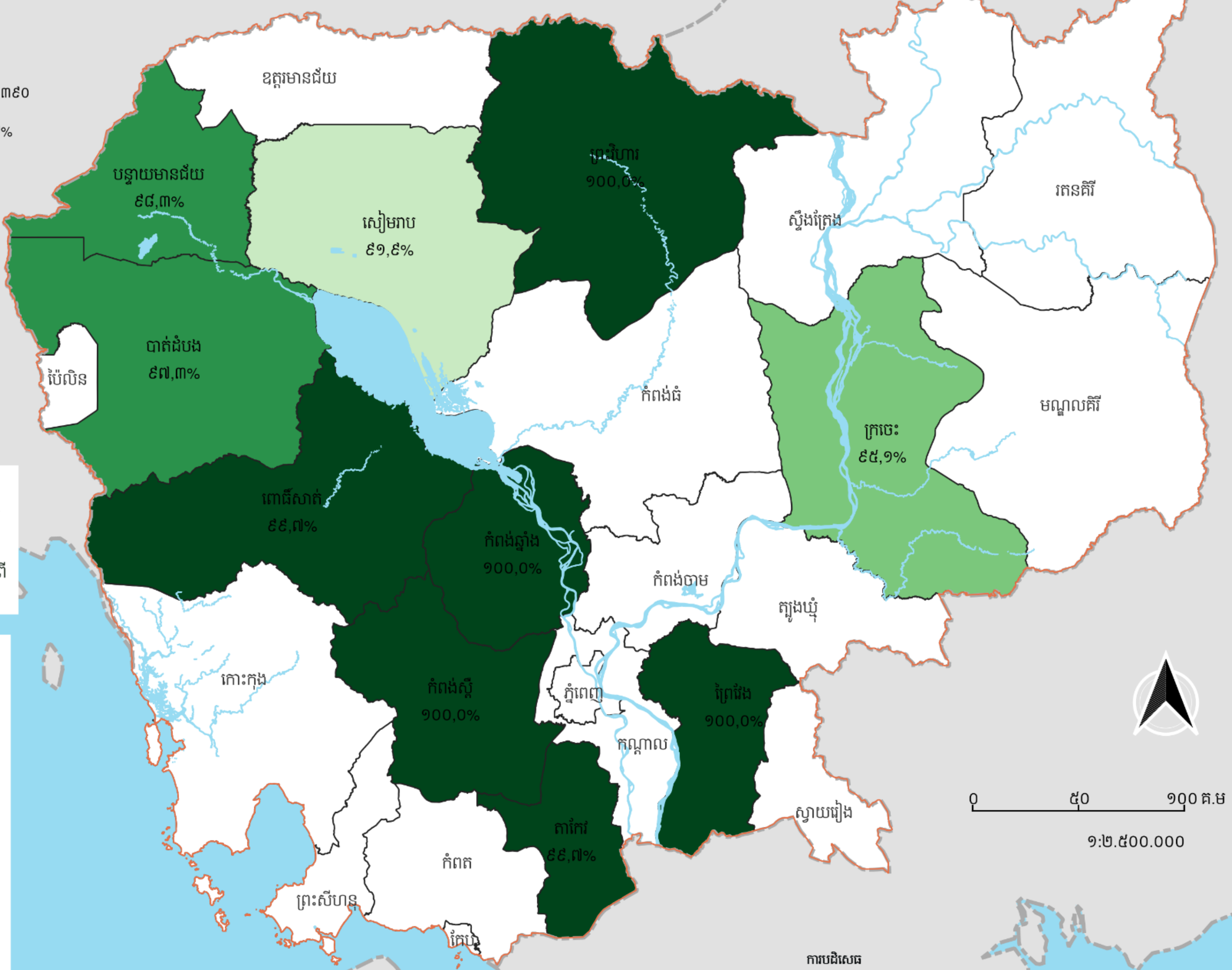

អាត្រានៃផ្ទៃដីប្រមូលផលទៅនឹងផ្ទៃដីដាំដុះ សម្រាប់ស្រូវធម្មតានៅកម្ពុជាគឺខ្ពស់ខ្លាំង (ក្បែរ ១០០%)។ គ្រួសារប្រកបរបរកសិកម្មនៅក្នុងខេត្តទាំងអស់បានប្រមូលផលលើផ្ទៃដីលើសពី ៩០% នៃផ្ទៃដីដាំដុះក្នុងខេត្តនីមួយៗ។

កំណត់សម្គាល់

ផ្ទៃទឹក

អាត្រាផ្ទៃដីដែលបានប្រមូលផលធៀបទៅនឹងផ្ទៃដីដាំដុះ សម្រាប់ស្រូវក្រអូប (%)

- Not Available
- ≤ ៩៥,០
- ៩៥,១ - ៩៧,០
- ៩៧,១ - ៩៩,០
- > ៩៩,០

ប្រភព៖ អង្កេតកសិកម្មកម្ពុជាឆ្នាំ ២០២៣

ការបដិសេធ

ព្រំប្រទល់រដ្ឋបាល និងឈ្មោះដែលបានប្រើនៅក្នុងផែនទីនេះមិនបញ្ជាក់ពីការយល់ព្រម ឬការទទួលស្គាល់ជាផ្លូវការណាមួយរបស់អង្គការសហប្រជាជាតិឡើយ។

តារាង ៣.៥៖ អត្រាផ្ទៃដីដែលបានប្រមូលផលធៀបនឹងផ្ទៃដីដាំដុះនៃស្រូវក្រអូបៈ ២០២៣

កូដខេត្ត	ឈ្មោះខេត្ត	គ្រួសារដែលរាយការណ៍ថាបានផលិតស្រូវក្រអូប	ផ្ទៃដីដែលបានប្រមូលផល / ផ្ទៃដីដាំដុះ (×១០០)
០១	បន្ទាយមានជ័យ	៤១.៤៣០	៩៨,៣
០២	បាត់ដំបង	២៨.៧៣០	៩៧,៣
០៣	កំពង់ចាម	៦.៤៧០	-
០៤	កំពង់ឆ្នាំង	៨.៣៨០	១០០,០
០៥	កំពង់ស្ពឺ	១៣.៨០០	១០០,០
០៦	កំពង់ធំ	១២.៣៥០	-
០៧	កំពត	៩.៤៩០	-
០៨	កណ្ដាល	-	-
០៩	កោះកុង	-	-
១០	ក្រចេះ	១៣.៤៦០	៩៥,១
១១	មណ្ឌលគិរី	-	-
១២	ភ្នំពេញ	-	-
១៣	ព្រះវិហារ	១៤.៩០០	១០០,០
១៤	ព្រៃវែង	៣៩.៥១០	១០០,០
១៥	ពោធិ៍សាត់	១៩.៨៣០	៩៩,៧
១៦	រតនគិរី	-	-
១៧	សៀមរាប	៣១.៦៣០	៩១,៩
១៨	ព្រះសីហនុ	-	-
១៩	ស្ទឹងត្រែង	-	-
២០	ស្វាយរៀង	-	-
២១	តាកែវ	៣១.២០០	៩៩,៧
២២	ឧត្តរមានជ័យ	៧.៤៥០	-
២៣	កែប	៨៧០	-
២៤	ប៉ៃលិន	-	-
២៥	ត្បូងឃ្មុំ	-	-

ប្រភព៖ អង្កេតកសិកម្មកម្ពុជាឆ្នាំ ២០២៣

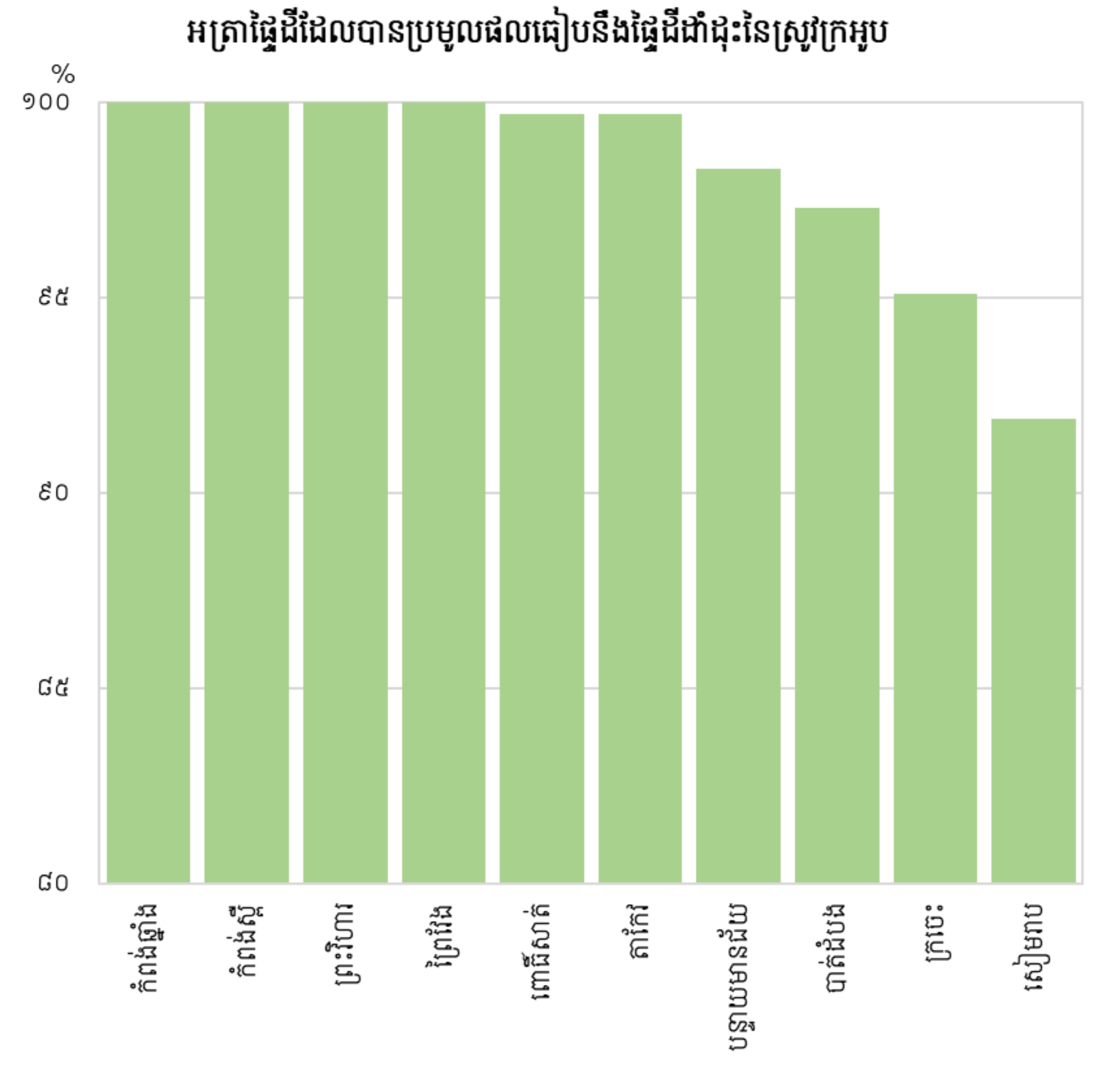

ផែនទី ៣.៦៖ ទិន្នផលស្រូវក្រអូប បែងចែកតាមខេត្ត៖ ២០២៣

កម្ពុជា

ចំនួនគ្រួសារដែលប្រកបរបរកសិកម្ម ដែលផលិតស្រូវក្រអូប : ២៨៤.៣៩០

ទិន្នផលស្រូវក្រអូប គិតជាគីឡូក្រាម/ហិកតា : ២.៦២០គីឡូក្រាម

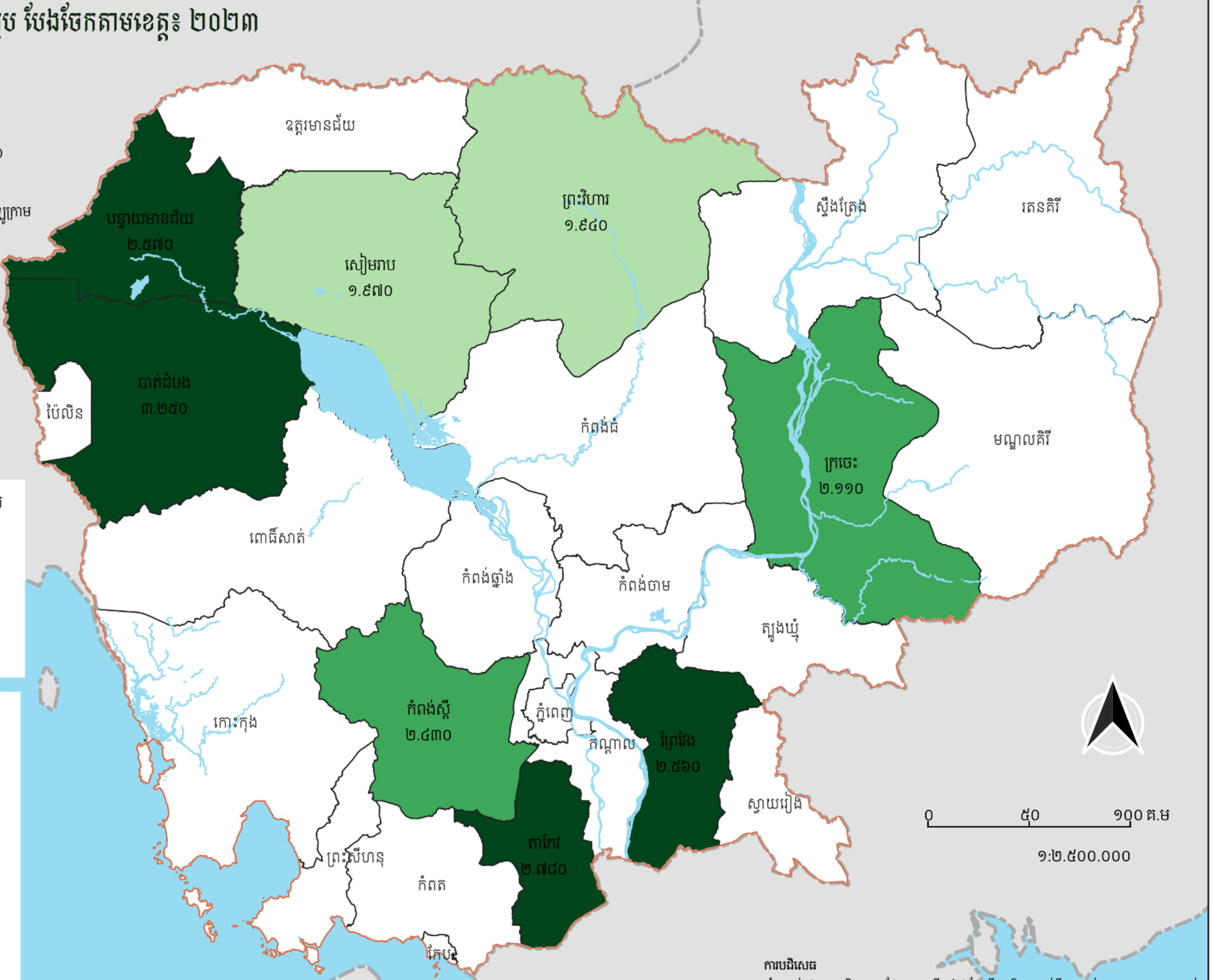

ខេត្តបាត់ដំបងមានទិន្នផលស្រូវក្រអូបខ្ពស់ជាងគេ (៣.២ តោន/ហិកតា)។ ទោះបីជាមានភាគរយនៃគ្រួសារដាំដុះស្រូវក្រអូបខ្ពស់នៅក្នុងខេត្តព្រះវិហារ ប៉ុន្តែខេត្តនេះមានទិន្នផលទាប (តិចជាង ២តោន/ហិកតា)។

កំណត់សម្គាល់

- ផ្ទៃទឹក
- ទិន្នផលស្រូវក្រអូប គិតជាគីឡូក្រាម/ហិកតា
  - Not Available
  - ≤ ២.០០០
  - ២.០០១ - ២.៥០០
  - > ២.៥០០

ការបដិសេធ

ព្រំប្រទល់រដ្ឋបាល និងឈ្មោះដែលបានប្រើនៅក្នុងផែនទីនេះមិនបញ្ជាក់ពីការយល់ព្រម ឬការទទួលស្គាល់ជាផ្លូវការណាមួយរបស់អង្គការសហប្រជាជាតិឡើយ។

ប្រភព៖ អង្កេតកសិកម្មកម្ពុជាឆ្នាំ ២០២៣

តារាង ៣.៦៖ ទិន្នផលស្រូវក្រអូប៖ ២០២៣

កូដខេត្ត	ឈ្មោះខេត្ត	គ្រួសារដែលរាយការណ៍ថាបានផលិតស្រូវក្រអូប	ទិន្នផលស្រូវក្រអូប គិតជាគីឡូក្រាម ក្នុង១ហិកតា
០១	បន្ទាយមានជ័យ	៤១.៤៣០	២.៥៧០
០២	បាត់ដំបង	២៨.៧៣០	៣.២៥០
០៣	កំពង់ចាម	៦.៤៧០	-
០៤	កំពង់ឆ្នាំង	៨.៣៨០	-
០៥	កំពង់ស្ពឺ	១៣.៨០០	២.៤៣០
០៦	កំពង់ធំ	១២.៣៥០	-
០៧	កំពត	៩.៤៩០	-
០៨	កណ្ដាល	-	-
០៩	កោះកុង	-	-
១០	ក្រចេះ	១៣.៤៦០	២.១១០
១១	មណ្ឌលគិរី	-	-
១២	ភ្នំពេញ	-	-
១៣	ព្រះវិហារ	១៤.៩០០	១.៩៤០
១៤	ព្រៃវែង	៣៩.៥១០	២.៥៦០
១៥	ពោធិ៍សាត់	១៩.៨៣០	-
១៦	រតនគិរី	-	-
១៧	សៀមរាប	៣១.៦៣០	១.៩៧០
១៨	ព្រះសីហនុ	-	-
១៩	ស្ទឹងត្រែង	-	-
២០	ស្វាយរៀង	-	-
២១	តាកែវ	៣១.២០០	២.៧៨០
២២	ឧត្តរមានជ័យ	៧.៤៥០	-
២៣	កែប	៨៧០	-
២៤	ប៉ៃលិន	-	-
២៥	ត្បូងឃ្មុំ	-	-

ប្រភព៖ អង្កេតកសិកម្មកម្ពុជាឆ្នាំ ២០២៣

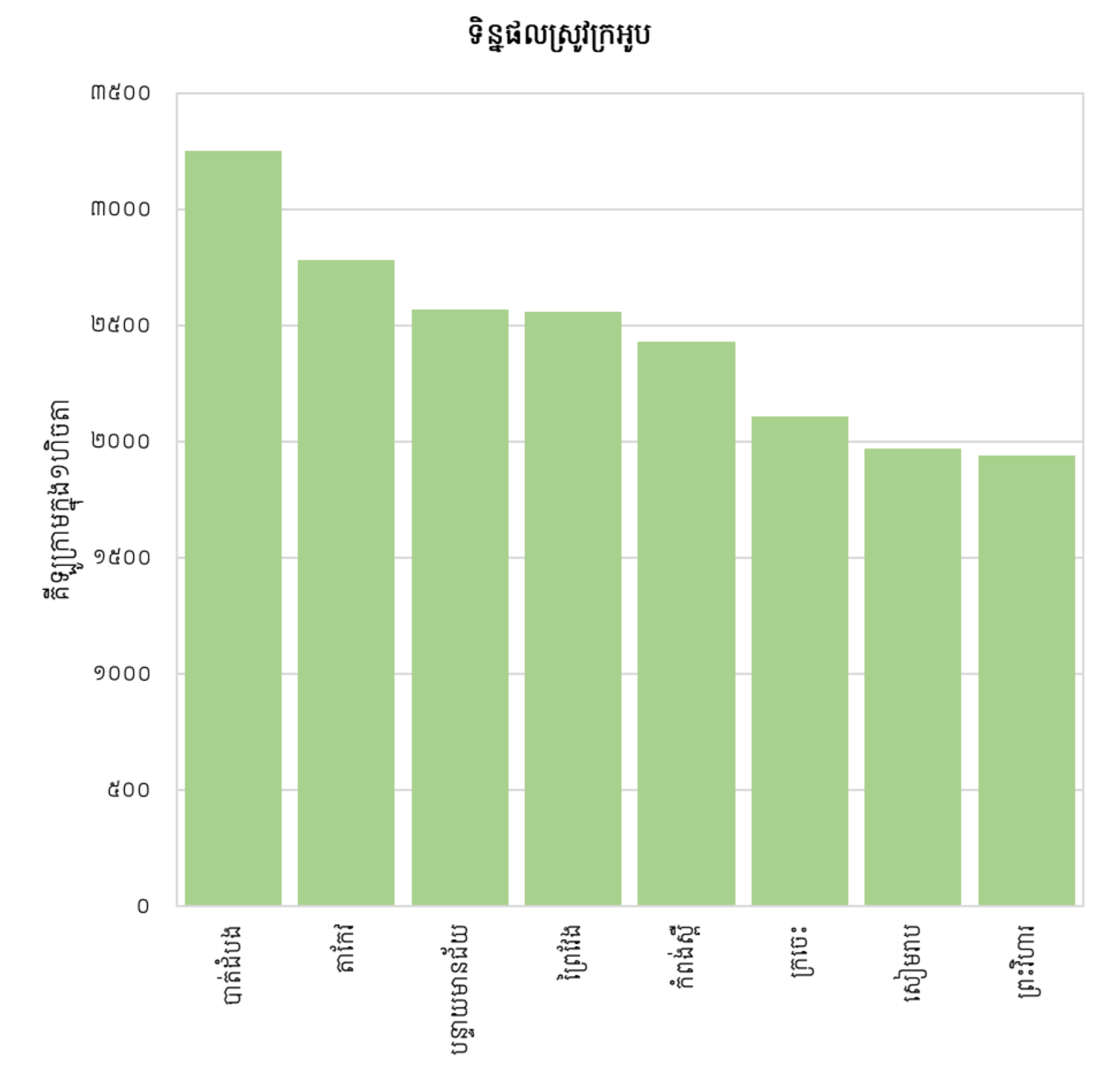

ផែនទី ៣.៧៖ ផលិតកម្មដំឡូងមីនៃគ្រួសារប្រកបរបរកសិកម្ម គិតជាភាគរយ បែងចែកតាមខេត្ត៖ ២០២៣

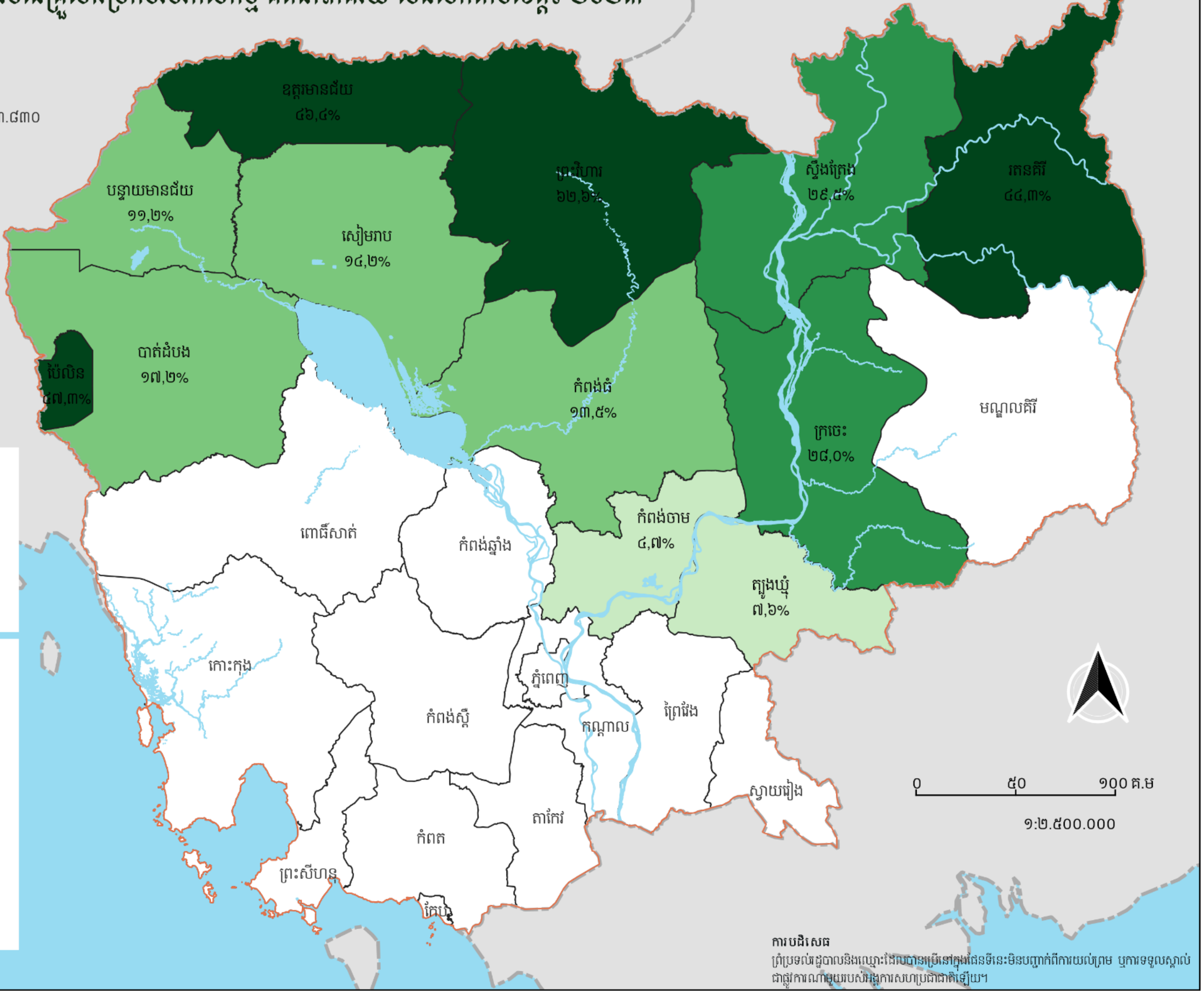

កម្ពុជា

ចំនួនគ្រួសារប្រកបរបរកសិកម្មសរុប : ១.៨៦៣.៨៣០

ភាគរយនៃគ្រួសារប្រកបរបរកសិកម្ម ដែលផលិតដំឡូងមី : ៩,៥%

ដំឡូងមីត្រូវបានដាំច្រើននៅក្នុងខេត្តភាគខាងជើងនៃប្រទេសកម្ពុជាដែលក្នុងនោះខេត្តព្រះវិហារមានរហូតដល់ជាង៦០ %នៃគ្រួសារប្រកបរបរកសិកម្មបានដាំដំឡូងមី។ ខេត្តដែលមានភាគរយនៃគ្រួសារដាំដំឡូងមីទាបជាងគេគឺខេត្តកំពង់ចាម (៤,៧ %)។

កំណត់សម្គាល់

ផ្ទៃទឹក

គ្រួសារប្រកបរបរកសិកម្មដែលផលិតដំឡូងមី (%)

- Not Available
- ≤ ១០,០
- ១០,១ - ២០,០
- ២០,១ - ៣០,០
- > ៣០,០

ប្រភព៖ អង្កេតកសិកម្មកម្ពុជាឆ្នាំ ២០២៣

ការបដិសេធ

ព្រំប្រទល់រដ្ឋបាលនិងឈ្មោះដែលបានប្រើនៅក្នុងផែនទីនេះមិនបញ្ជាក់ពីការយល់ព្រម ឬការទទួលស្គាល់ជាផ្លូវការណាមួយរបស់អង្គការសហប្រជាជាតិឡើយ។

តារាង ៣.៧៖ ផលិតកម្មដំឡូងមីនៃគ្រួសារប្រកបរបរកសិកម្ម៖ ២០២៣

កូដខេត្ត	ឈ្មោះខេត្ត	គ្រួសារដែលរាយការណ៍ថាបានផលិតដំឡូងមី	គ្រួសារដែលរាយការណ៍ថាបានផលិតដំឡូងមី (%)
០១	បន្ទាយមានជ័យ	១៤.៥៤០	១១,២
០២	បាត់ដំបង	២០.៩៤០	១៧,២
០៣	កំពង់ចាម	៥.៦៧០	៤,៧
០៤	កំពង់ឆ្នាំង	-	-
០៥	កំពង់ស្ពឺ	-	-
០៦	កំពង់ធំ	១៣.០៥០	១៣,៥
០៧	កំពត	-	-
០៨	កណ្ដាល	-	-
០៩	កោះកុង	-	-
១០	ក្រចេះ	១៤.៩៧០	២៨,០
១១	មណ្ឌលគិរី	-	-
១២	ភ្នំពេញ	-	-
១៣	ព្រះវិហារ	២៤.៩០០	៦២,៦
១៤	ព្រៃវែង	-	-
១៥	ពោធិ៍សាត់	-	-
១៦	រតនគិរី	១៦.២៨០	៤៤,៣
១៧	សៀមរាប	១៨.៤៧០	១៤,២
១៨	ព្រះសីហនុ	-	-
១៩	ស្ទឹងត្រែង	៧.២៥០	២៩,៥
២០	ស្វាយរៀង	-	-
២១	តាកែវ	-	-
២២	ឧត្ដរមានជ័យ	១៥.៧៧០	៤៦,៤
២៣	កែប	-	-
២៤	ប៉ៃលិន	៤.៨៣០	៤៧,៣
២៥	ត្បូងឃ្មុំ	៧.១៨០	៧,៦

ប្រភព៖ អង្កេតកសិកម្មកម្ពុជាឆ្នាំ ២០២៣

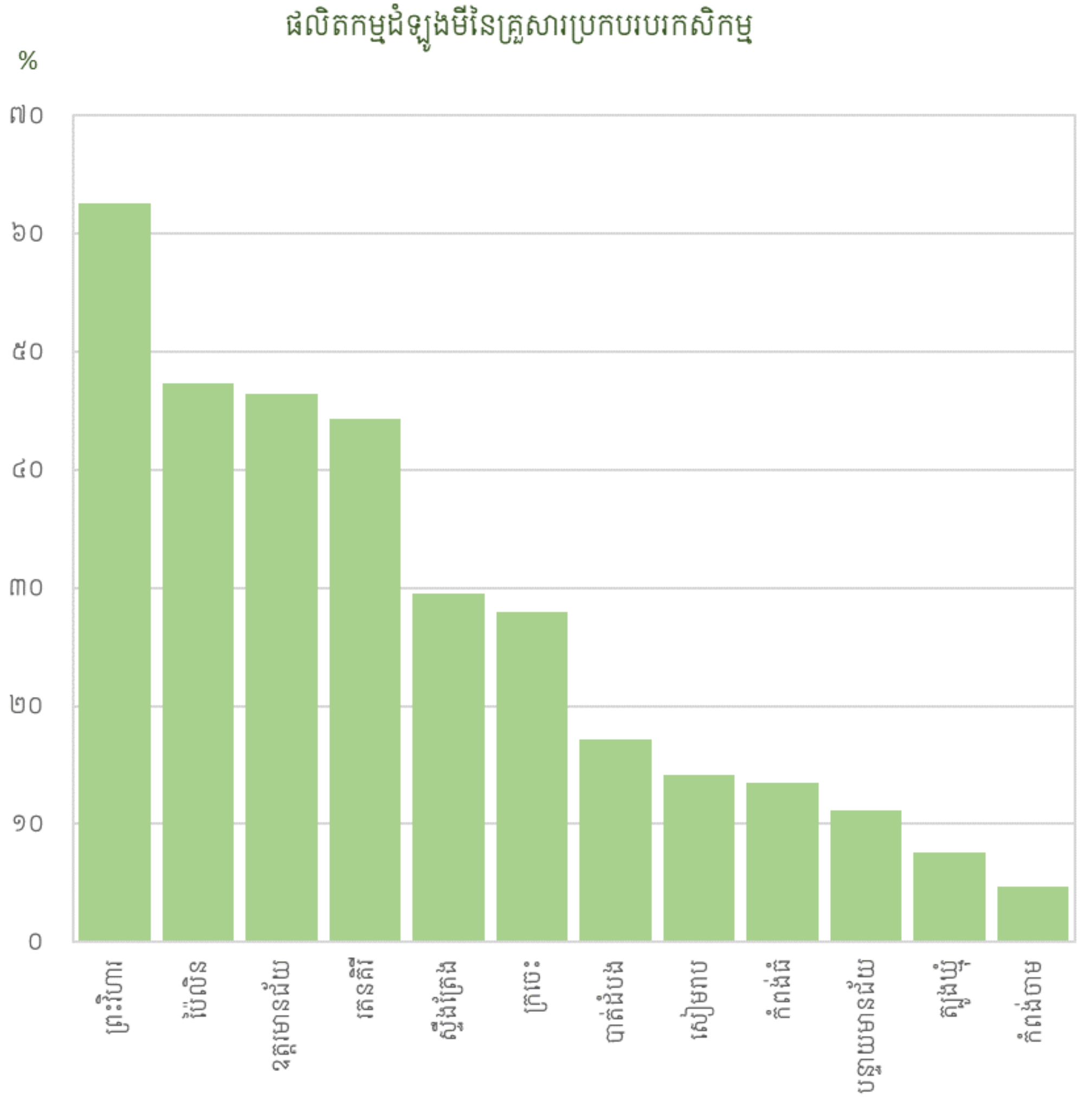

ផែនទី ៣.៨៖ ទិន្នផលដំឡូងមី បែងចែកតាមខេត្ត៖ ២០២៣

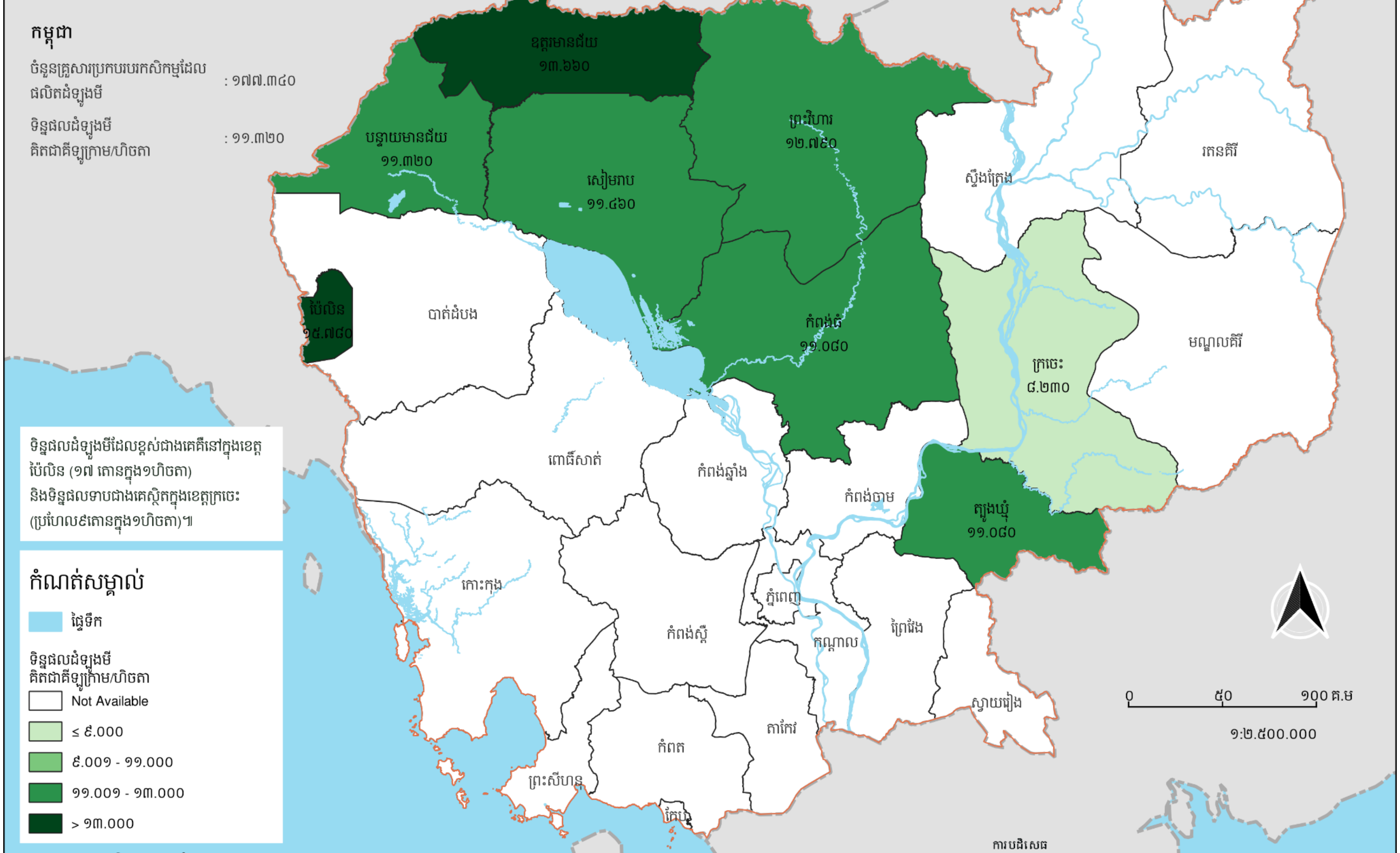

ប្រភព៖ អង្កេតកសិកម្មកម្ពុជាឆ្នាំ ២០២៣

តារាង ៣.៨៖ ទិន្នផលដំឡូងមី៖ ២០២៣

កូដខេត្ត	ឈ្មោះខេត្ត	គ្រួសារដែលរាយការណ៍ថាបានផលិតដំឡូងមី	ទិន្នផលដំឡូងមី គិតជាគីឡូក្រាមក្នុង១ហិកតា
០១	បន្ទាយមានជ័យ	១៤.៥៤០	១១.៣២០
០២	បាត់ដំបង	២០.៩៤០	-
០៣	កំពង់ចាម	៥.៦៧០	-
០៤	កំពង់ឆ្នាំង	-	-
០៥	កំពង់ស្ពឺ	-	-
០៦	កំពង់ធំ	១៣.០៥០	១១.០៨០
០៧	កំពត	-	-
០៨	កណ្ដាល	-	-
០៩	កោះកុង	-	-
១០	ក្រចេះ	១៤.៩៧០	៨.២៣០
១១	មណ្ឌលគិរី	-	-
១២	ភ្នំពេញ	-	-
១៣	ព្រះវិហារ	២៤.៩០០	១២.៧៩០
១៤	ព្រៃវែង	-	-
១៥	ពោធិ៍សាត់	-	-
១៦	រតនគិរី	១៦.២៨០	-
១៧	សៀមរាប	១៨.៤៧០	១១.៤៦០
១៨	ព្រះសីហនុ	-	-
១៩	ស្ទឹងត្រែង	៧.២៥០	-
២០	ស្វាយរៀង	-	-
២១	តាកែវ	-	-
២២	ឧត្ដរមានជ័យ	១៥.៧៧០	១៣.៦៦០
២៣	កែប	-	-
២៤	ប៉ៃលិន	៤.៨៣០	១៥.៧៨០
២៥	ត្បូងឃ្មុំ	៧.១៨០	១១.០៨០

ប្រភព៖ អង្កេតកសិកម្មកម្ពុជាឆ្នាំ ២០២៣

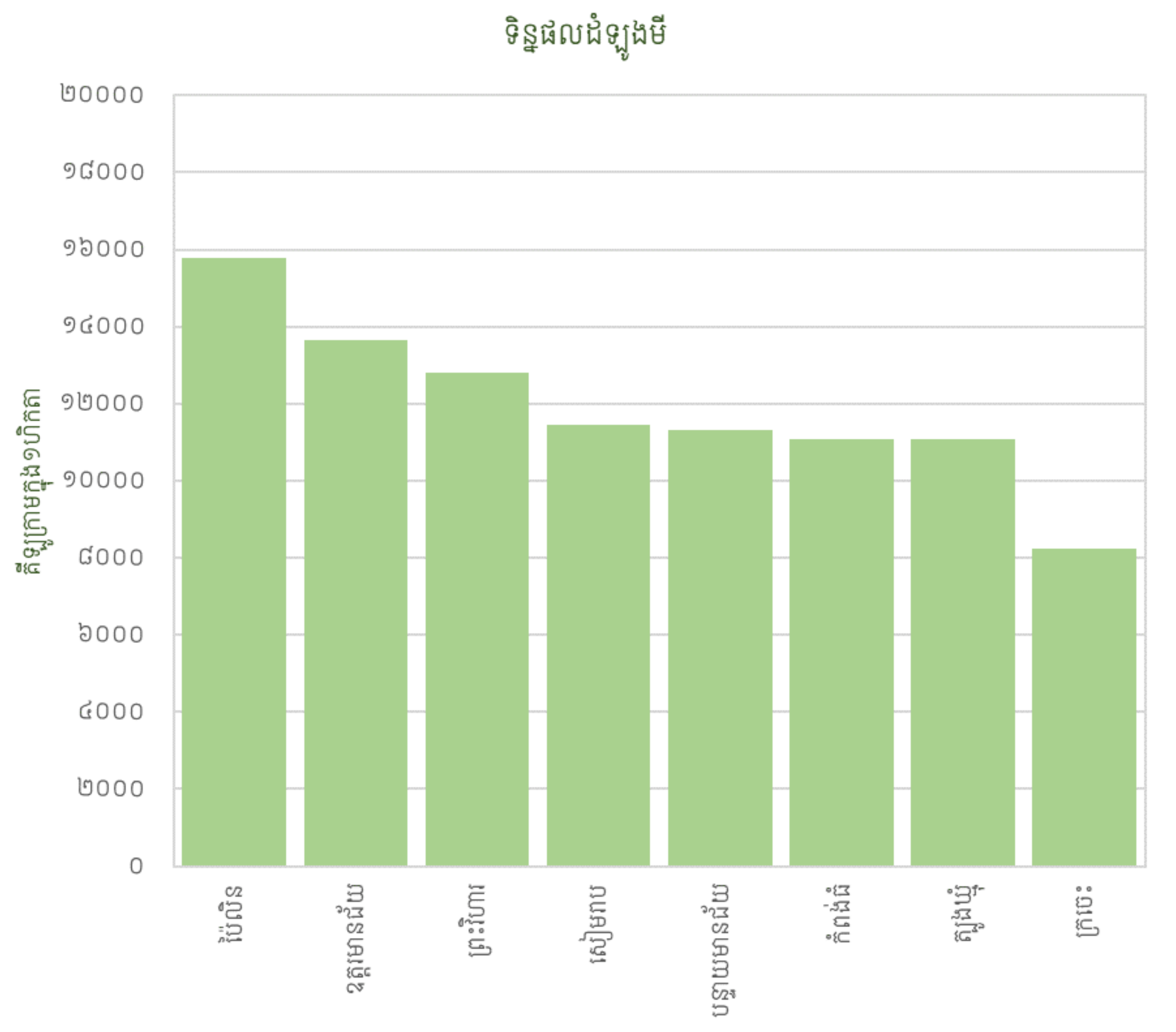

ផែនទី ៣.៩៖ ផលិតកម្មដំណាំស្វាយចន្ទីនៃគ្រួសារប្រកបរបរកសិកម្ម គិតជាភាគរយ បែងចែកតាមខេត្ត៖ ២០២៣

កម្ពុជា

ចំនួនគ្រួសារប្រកបរបរកសិកម្មសរុប : ១.៨៦៣.៨៣០

ភាគរយនៃគ្រួសារដែលដាំដំឡូងមី : ៨,៣%

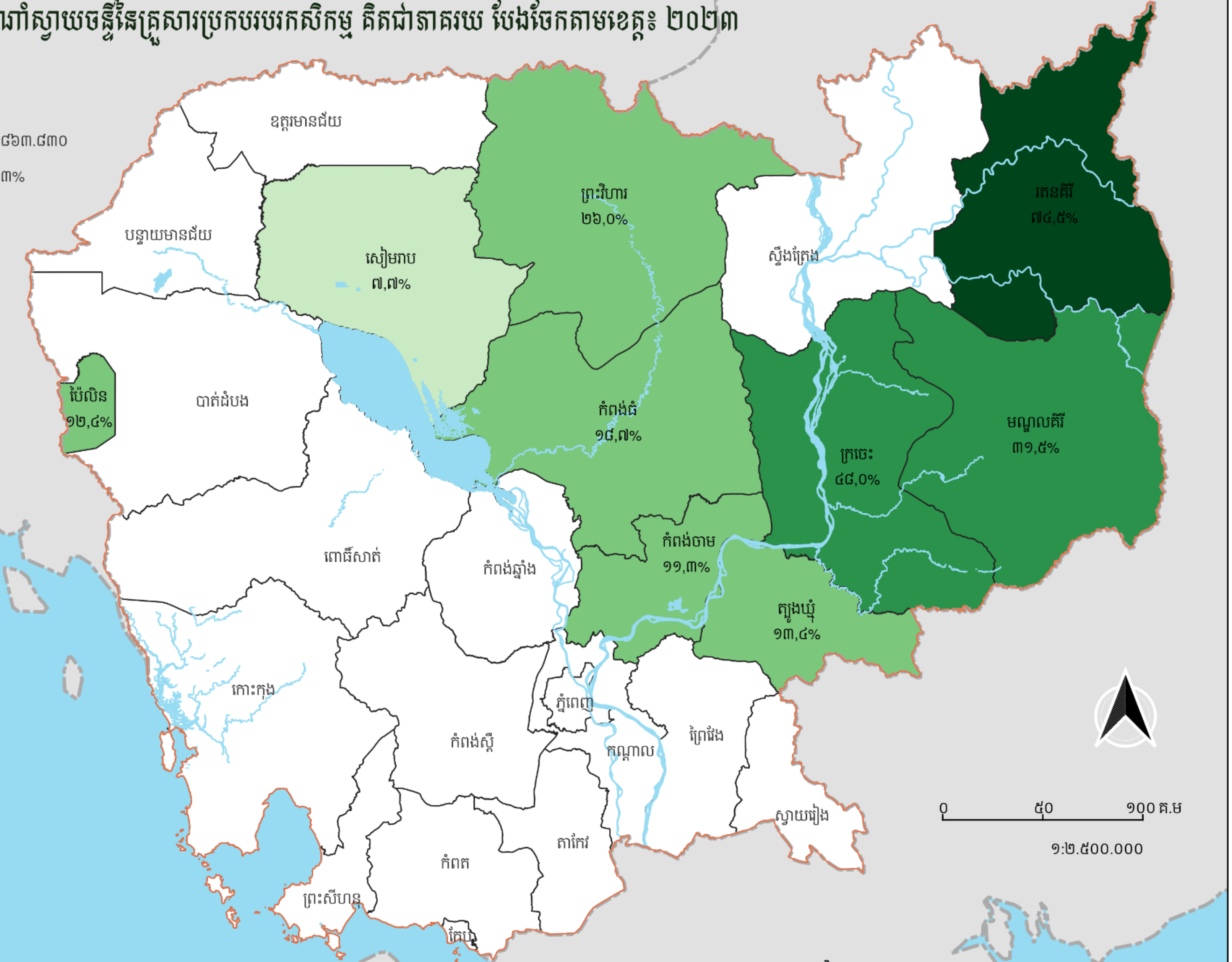

ដំណាំស្វាយចន្ទីភាគច្រើនដាំនៅភាគឦសាននៃប្រទេសកម្ពុជា។ខេត្តដែលមានភាគរយគ្រួសារដាំស្វាយចន្ទីច្រើនជាងគេគឺខេត្ត រតនគិរី (៧៤,៥%) និងភាគរយទាបជាងគេស្ថិតក្នុងខេត្តសៀមរាប។

កំណត់សម្គាល់

ផ្ទៃទឹក

គ្រួសារដែលដាំស្វាយចន្ទី (%)
- Not Available
- ≤ ១០,០
- ១០,១ - ៣០,០
- ៣០,១ - ៥០,០
- > ៥០,០

ប្រភព៖ អង្កេតកសិកម្មកម្ពុជាឆ្នាំ ២០២៣

ការបដិសេធ

ព្រំប្រទល់រដ្ឋបាលនិងឈ្មោះដែលបានប្រើនៅក្នុងផែនទីនេះមិនបញ្ជាក់ពីការយល់ព្រម ឬការទទួលស្គាល់ជាផ្លូវការណាមួយរបស់អង្គការសហប្រជាជាតិឡើយ។

តារាង ៣.៩៖ ផលិតកម្មដំណាំស្វាយចន្ទីនៃគ្រួសារប្រកបរបរកសិកម្ម៖ ២០២៣

កូដខេត្ត	ឈ្មោះខេត្ត	គ្រួសារដែលរាយការណ៍ថាបានផលិតស្វាយចន្ទី	គ្រួសារដែលរាយការណ៍ថាបានផលិតស្វាយចន្ទី (%)
០១	បន្ទាយមានជ័យ	-	-
០២	បាត់ដំបង	-	-
០៣	កំពង់ចាម	១៣.៥៣០	១១,៣
០៤	កំពង់ឆ្នាំង	-	-
០៥	កំពង់ស្ពឺ	-	-
០៦	កំពង់ធំ	១៨.០៥០	១៨,៧
០៧	កំពត	-	-
០៨	កណ្ដាល	-	-
០៩	កោះកុង	-	-
១០	ក្រចេះ	២៥.៧០០	៤៨,០
១១	មណ្ឌលគិរី	៤.៦៩០	៣១,៥
១២	ភ្នំពេញ	-	-
១៣	ព្រះវិហារ	១០.៣៦០	២៦,០
១៤	ព្រៃវែង	-	-
១៥	ពោធិ៍សាត់	-	-
១៦	រតនគិរី	២៧.៣៧០	៧៤,៥
១៧	សៀមរាប	១០.០០០	៧,៧
១៨	ព្រះសីហនុ	-	-
១៩	ស្ទឹងត្រែង	-	-
២០	ស្វាយរៀង	-	-
២១	តាកែវ	-	-
២២	ឧត្ដរមានជ័យ	-	-
២៣	កែប	-	-
២៤	ប៉ៃលិន	១.២៧០	១២,៤
២៥	ត្បូងឃ្មុំ	១២.៦១០	១៣,៤

ប្រភព៖ អង្កេតកសិកម្មកម្ពុជាឆ្នាំ ២០២៣

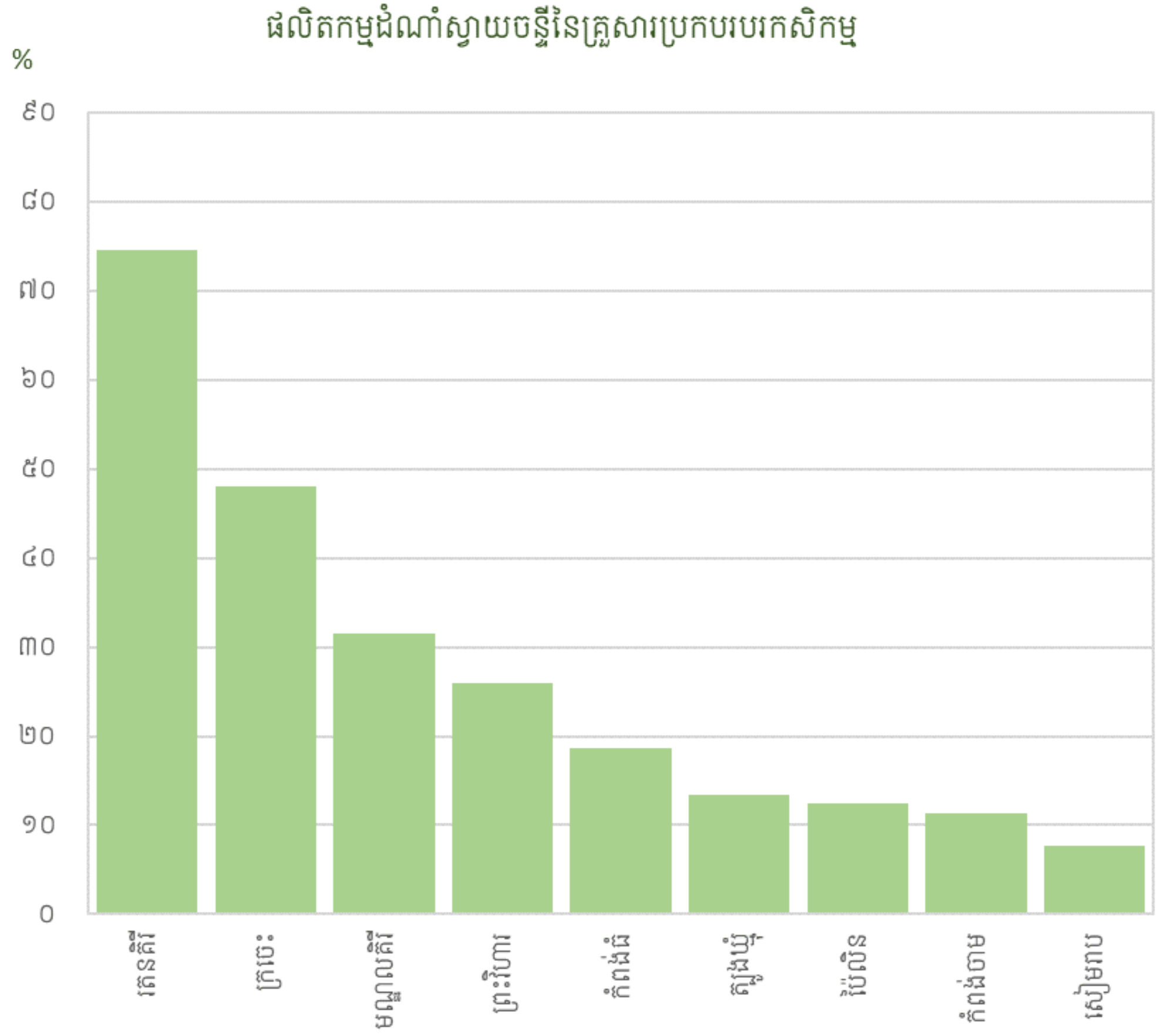

ផែនទី ៣.១០៖ ផលិតកម្មស្វាយនៃគ្រួសារប្រកបរបរកសិកម្ម គិតជាភាគរយ បែងចែកតាមខេត្ត៖ ២០២៣

កម្ពុជា

ចំនួនគ្រួសារប្រកបរបរកសិកម្មសរុប : ១.៨៦៣.៨៣០

ភាគរយនៃគ្រួសារប្រកបរបរកសិកម្មដែលផលិតស្វាយ : ៣២,៦%

គ្រួសារកសិកម្មដែលដាំដំណាំស្វាយមានភាគរយខ្ពស់ជាងគេនោះមានពីរខេត្តគឺខេត្តកែបនិងសៀមរាប (៨១,៩%និង៥៣%)។ចំណែកឯភាគរយទាបជាងគេវិញគឺ ខេត្តត្បូងឃ្មុំ (៩,២%)។

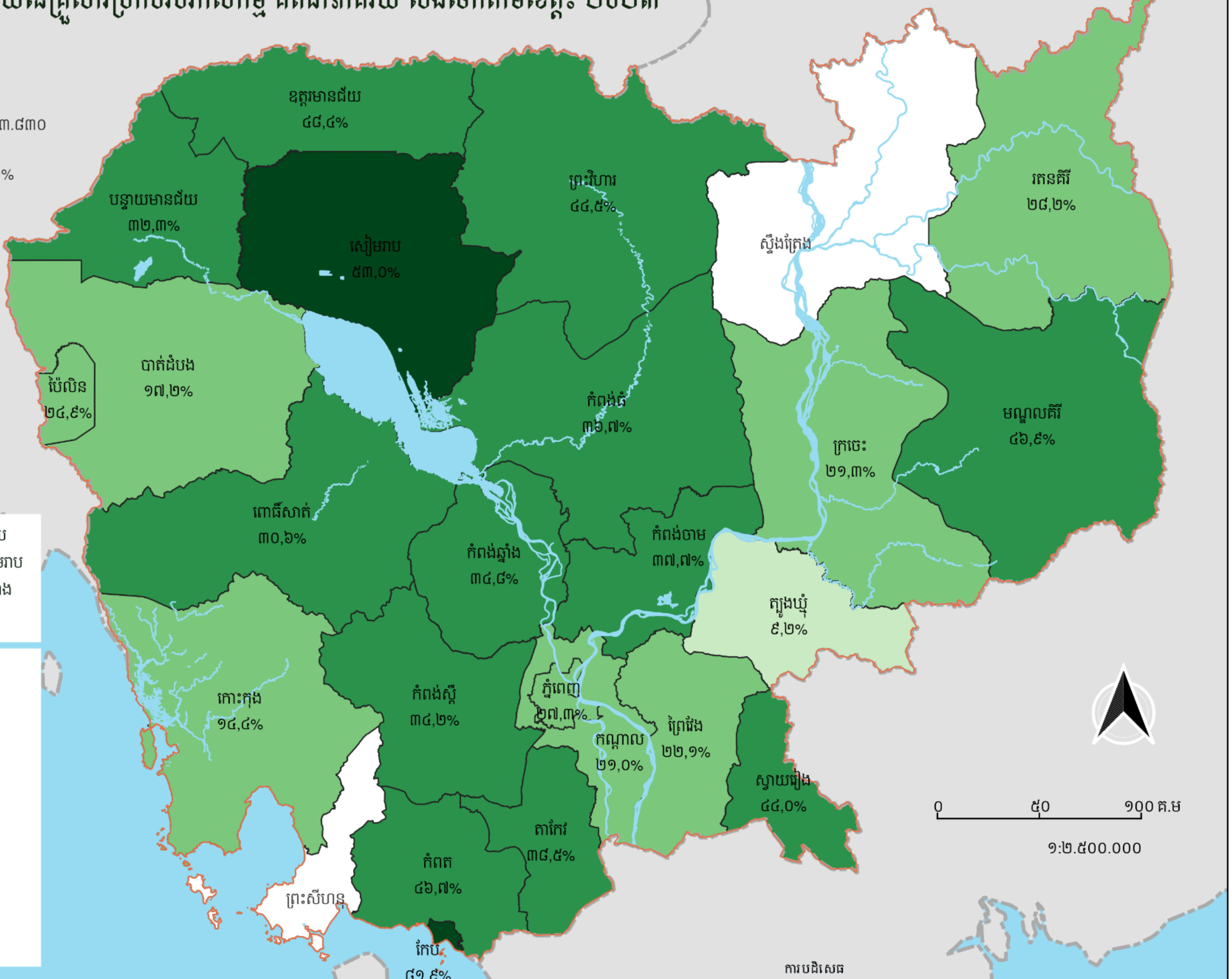

កំណត់សម្គាល់

- ផ្ទៃទឹក

គ្រួសារប្រកបរបរកសិកម្មដែលដាំដំណាំស្វាយ (%)

- Not Available
- ≤ ១០,០
- ១០,១ - ៣០,០
- ៣០,១ - ៥០,០
- > ៥០,០

ប្រភព៖ អង្កេតកសិកម្មកម្ពុជាឆ្នាំ ២០២៣

ការបដិសេធ

ព្រំប្រទល់រដ្ឋបាលនិងឈ្មោះដែលបានប្រើនៅក្នុងផែនទីនេះមិនបញ្ជាក់ពីការយល់ព្រម ឬការទទួលស្គាល់ជាផ្លូវការណាមួយរបស់អង្គការសហប្រជាជាតិឡើយ។

តារាង ៣.១០៖ ផលិតកម្មជំណាំស្វាយនៃគ្រួសារប្រកបរបរកសិកម្ម៖ ២០២៣

កូដខេត្ត	ឈ្មោះខេត្ត	គ្រួសារដែលរាយការណ៍ថាបានផលិតដំណាំស្វាយ	គ្រួសារដែលរាយការណ៍ថាបានផលិតដំណាំស្វាយ (%)
០១	បន្ទាយមានជ័យ	៤១.៧២០	៣២,៣
០២	បាត់ដំបង	២០.៨៩០	១៧,២
០៣	កំពង់ចាម	៤៥.១៨០	៣៧,៧
០៤	កំពង់ឆ្នាំង	៣២.៤៤០	៣៤,៨
០៥	កំពង់ស្ពឺ	៤០.២២០	៣៤,២
០៦	កំពង់ធំ	៣៥.៤៣០	៣៦,៧
០៧	កំពត	៤៦.២២០	៤៦,៧
០៨	កណ្តាល	១៤.៣៨០	២១,០
០៩	កោះកុង	២.០២០	១៤,៤
១០	ក្រចេះ	១១.៤៣០	២១,៣
១១	មណ្ឌលគិរី	៦.៩៧០	៤៦,៩
១២	ភ្នំពេញ	៥.១៦០	២៧,៣
១៣	ព្រះវិហារ	១៧.៧២០	៤៤,៥
១៤	ព្រៃវែង	៣៩.២០០	២២,១
១៥	ពោធិ៍សាត់	២៩.២០០	៣០,៦
១៦	រតនគិរី	១០.៣៦០	២៨,២
១៧	សៀមរាប	៦៨.៨២០	៥៣,០
១៨	ព្រះសីហនុ	-	-
១៩	ស្ទឹងត្រែង	-	-
២០	ស្វាយរៀង	៤៨.៨១០	៤៤,០
២១	តាកែវ	៥៨.៨៥០	៣៨,៥
២២	ឧត្តរមានជ័យ	១៦.៤៥០	៤៨,៤
២៣	កែប	៤.១១០	៨១,៩
២៤	ប៉ៃលិន	២.៥៤០	២៤,៩
២៥	ត្បូងឃ្មុំ	៨.៦០០	៩,២

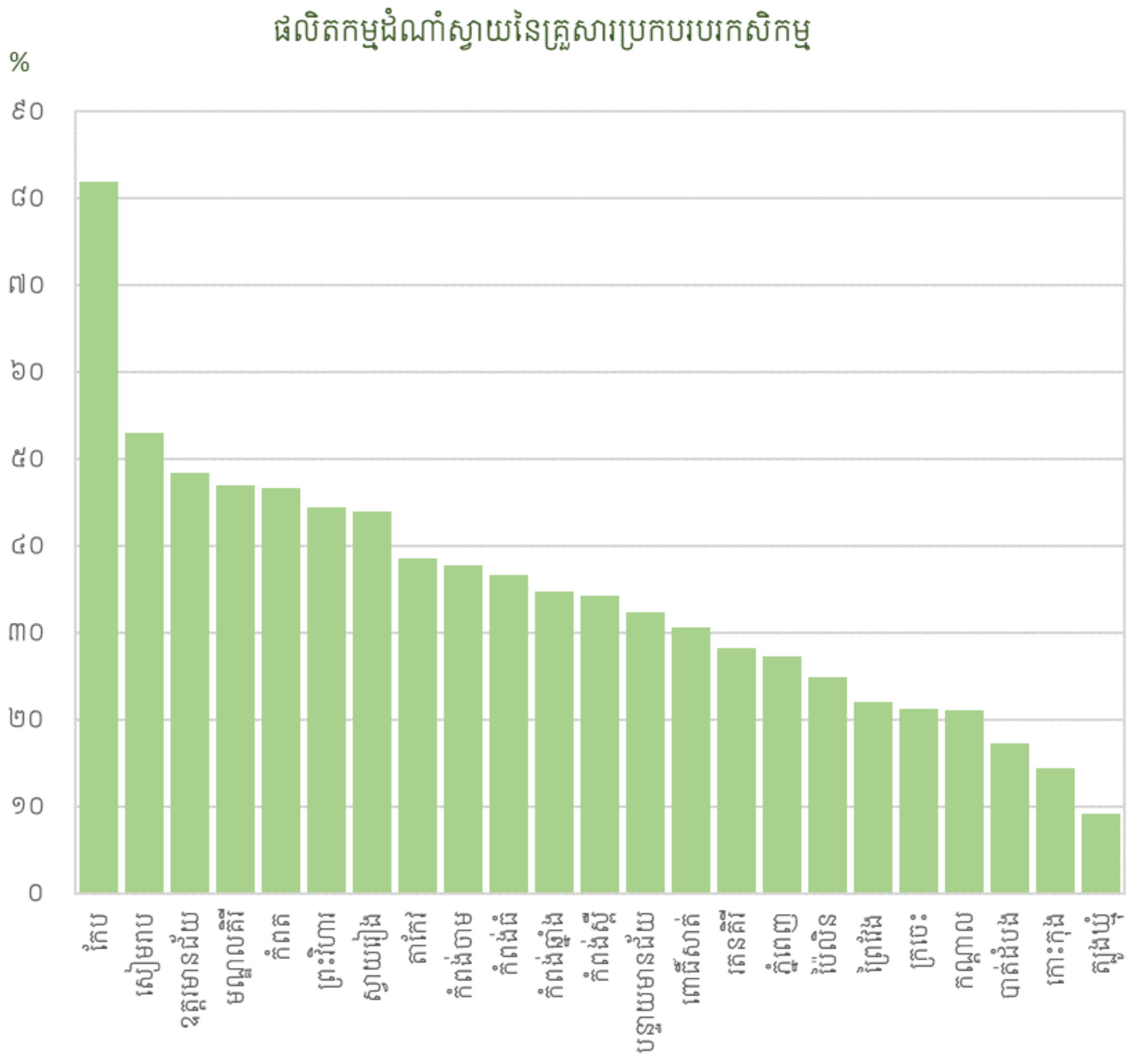

ប្រភព៖ អង្កេតកសិកម្មកម្ពុជាឆ្នាំ ២០២៣

៤. ផលិតកម្មបសុសត្វ និងបសុបក្សី

ផែនទី ៤.១៖ គ្រួសារប្រកបរបរកសិកម្មបានចិញ្ចឹមបសុសត្វប្រភេទធំ គិតជាភាគរយ បែងចែកតាមខេត្ត៖ ២០២៣

កម្ពុជា

ចំនួនគ្រួសារប្រកបរបរកសិកម្មសរុប : ១.៨៦៣.៨៣០

ភាគរយនៃគ្រួសាររាយការណ៍ថាបានចិញ្ចឹមបសុសត្វប្រភេទធំ : ៣៩,៨%

៣៩,៨% នៃគ្រួសារប្រកបរបរកសិកម្មនៅកម្ពុជាចិញ្ចឹមបសុសត្វប្រភេទធំ។ នៅខេត្តស្វាយរៀង ៧០,០%នៃគ្រួសារប្រកបរបរកសិកម្មបានចិញ្ចឹមបសុសត្វប្រភេទធំ ខណៈនៅភ្នំពេញមានតែ១៥,៩% ប៉ុណ្ណោះ។

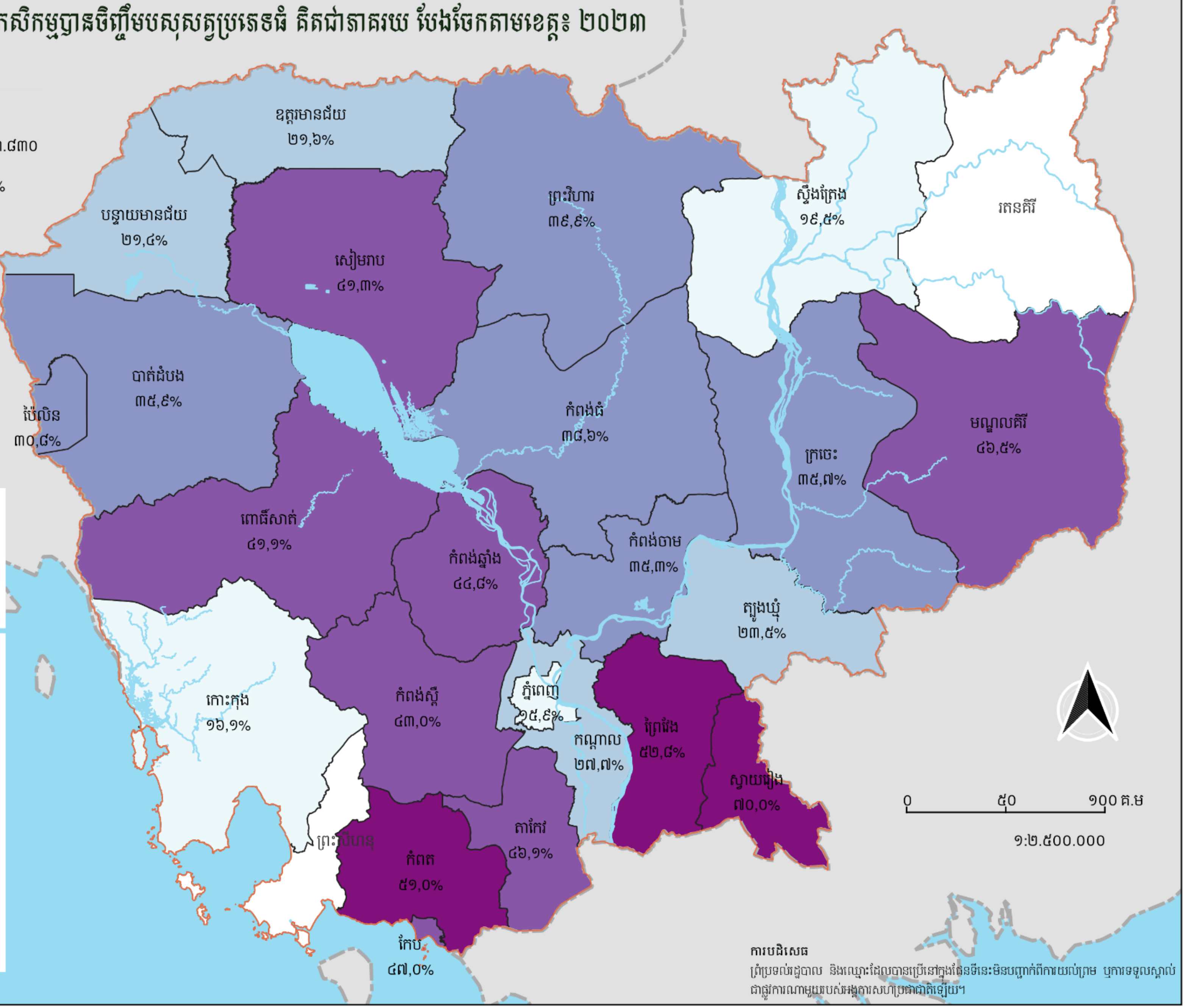

កំណត់សម្គាល់

- ផ្ទៃទឹក

គ្រួសាររាយការណ៍ថាបានចិញ្ចឹមបសុសត្វប្រភេទធំ (%)

- Not Available
- ≤ ២០,០
- ២០,១ - ៣០,០
- ៣០,១ - ៤០,០
- ៤០,១ - ៥០,០
- > ៥០,០

ប្រភព៖ អង្កេតកសិកម្មកម្ពុជាឆ្នាំ ២០២៣

ការបដិសេធ

ព្រំប្រទល់រដ្ឋបាល និងឈ្មោះដែលបានប្រើនៅក្នុងផែនទីនេះមិនបញ្ជាក់ពីការយល់ព្រម ឬការទទួលស្គាល់ជាផ្លូវការណាមួយរបស់អង្គការសហប្រជាជាតិឡើយ។

តារាង ៤.១៖ គ្រួសារប្រកបរបរកសិកម្មបានចិញ្ចឹមបសុសត្វប្រភេទធំ៖ ២០២៣

កូដខេត្ត	ឈ្មោះខេត្ត	គ្រួសាររាយការណ៍ថា ចិញ្ចឹមបសុសត្វប្រភេទធំ (សត្វគោ និងក្របី)	គ្រួសាររាយការណ៍ថា ចិញ្ចឹមបសុសត្វប្រភេទធំ (សត្វគោ និងក្របី) (%)
០១	បន្ទាយមានជ័យ	២៧.៧១០	២១,៤
០២	បាត់ដំបង	៤៣.៦៥០	៣៥,៩
០៣	កំពង់ចាម	៤២.៣១០	៣៥,៣
០៤	កំពង់ឆ្នាំង	៤១.៧៦០	៤៤,៨
០៥	កំពង់ស្ពឺ	៥០.៥៨០	៤៣,០
០៦	កំពង់ធំ	៣៧.២៨០	៣៨,៦
០៧	កំពត	៥០.៤៧០	៥១,០
០៨	កណ្ដាល	១៨.៩៥០	២៧,៧
០៩	កោះកុង	២.២៦០	១៦,១
១០	ក្រចេះ	១៩.១១០	៣៥,៧
១១	មណ្ឌលគិរី	៦.៩២០	៤៦,៥
១២	ភ្នំពេញ	៣.០០០	១៥,៩
១៣	ព្រះវិហារ	១៥.៨៨០	៣៩,៩
១៤	ព្រៃវែង	៩៣.៧១០	៥២,៨
១៥	ពោធិ៍សាត់	៣៩.១៧០	៤១,១
១៦	រតនគិរី	-	-
១៧	សៀមរាប	៥៣.៥៨០	៤១,៣
១៨	ព្រះសីហនុ	-	-
១៩	ស្ទឹងត្រែង	៤.៧៨០	១៩,៥
២០	ស្វាយរៀង	៧៧.៦៧០	៧០,០
២១	តាកែវ	៧០.៣៤០	៤៦,១
២២	ឧត្តរមានជ័យ	៧.៣៦០	២១,៦
២៣	កែប	២.៣៦០	៤៧,០
២៤	ប៉ៃលិន	៣.១៥០	៣០,៨
២៥	ត្បូងឃ្មុំ	២២.០៦០	២៣,៥

ប្រភព៖ អង្កេតកសិកម្មកម្ពុជាឆ្នាំ ២០២៣

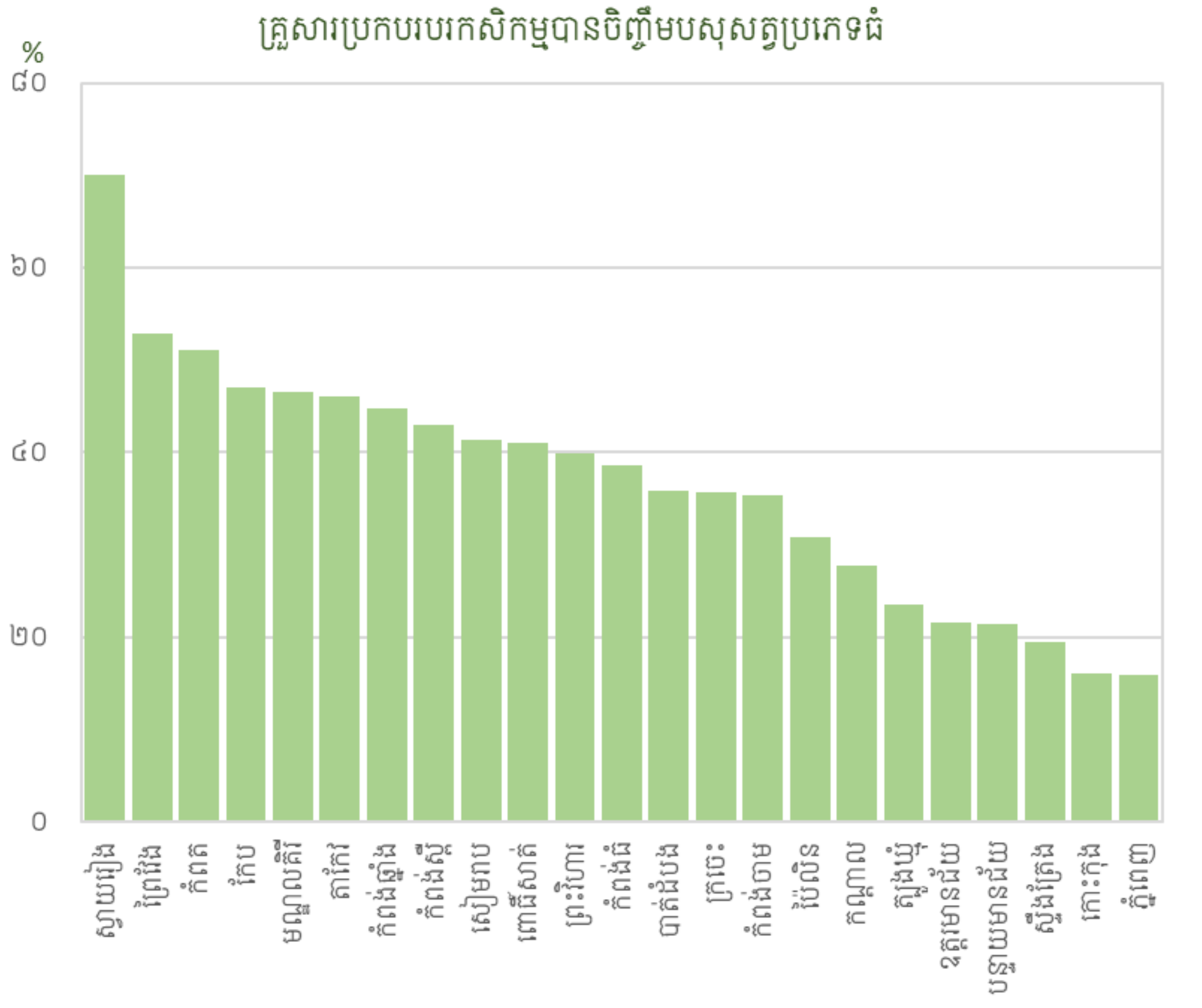

ផែនទី ៤.២៖ ចំនួនសត្វគោសរុប បែងចែកតាមខេត្ត៖ ២០២៣

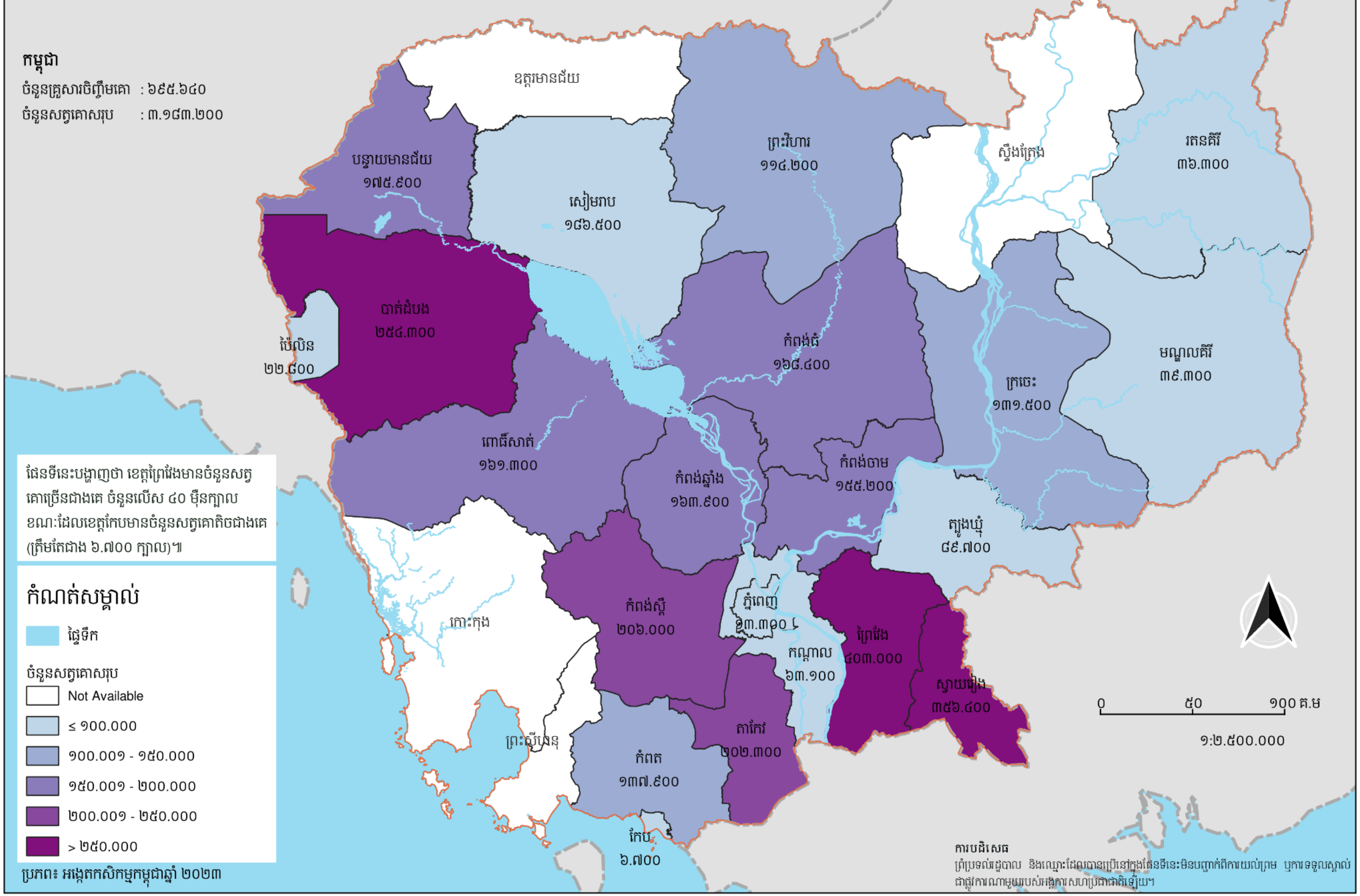

តារាង ៤.២៖ ចំនួនសត្វគោសរុប៖ ២០២៣

កូដខេត្ត	ឈ្មោះខេត្ត	គ្រួសាររាយការណ៍ថាមានសត្វគោ	ចំនួនសត្វគោសរុប
០១	បន្ទាយមានជ័យ	២៧.០២០	១៧៥.៩០០
០២	បាត់ដំបង	៤៣.៥២០	២៥៤.៣០០
០៣	កំពង់ចាម	៣៨.៧៩០	១៥៥.២០០
០៤	កំពង់ឆ្នាំង	៣៧.៦១០	១៦៣.៩០០
០៥	កំពង់ស្ពឺ	៥០.៣១០	២០៦.០០០
០៦	កំពង់ធំ	៣.១៥០	១៦៨.៤០០
០៧	កំពត	៤៩.៤៤០	១៣៧.៩០០
០៨	កណ្ដាល	១៨.៥៧០	៦៣.១០០
០៩	កោះកុង	-	-
១០	ក្រចេះ	១៨.៦៣០	១៣១.៥០០
១១	មណ្ឌលគិរី	៦.៦២០	៣៩.៣០០
១២	ភ្នំពេញ	៣.០០០	១៣.៣០០
១៣	ព្រះវិហារ	១៥.០៣០	១១៤.២០០
១៤	ព្រៃវែង	៨៩.៧៤០	៤០.៣០០
១៥	ពោធិ៍សាត់	៣៦.០៥០	១៦១.៣០០
១៦	រតនគិរី	៥.៨៩០	៣៦.៣០០
១៧	សៀមរាប	៥០.១២០	១៨៦.៥០០
១៨	ព្រះសីហនុ	-	-
១៩	ស្ទឹងត្រែង	៣.៧៧០	-
២០	ស្វាយរៀង	៦៦.៩៤០	៣៥៦.៤០០
២១	តាកែវ	៦៨.៧៧០	២០២.៣០០
២២	ឧត្តរមានជ័យ	៧.៣៦០	-
២៣	កែប	២.២៨០	៦.៧០០
២៤	ប៉ៃលិន	៣.១៥០	២២.៨០០
២៥	ត្បូងឃ្មុំ	១៩.៥២០	៨៩.៧០០

ប្រភព៖ អង្កេតកសិកម្មកម្ពុជាឆ្នាំ ២០២៣

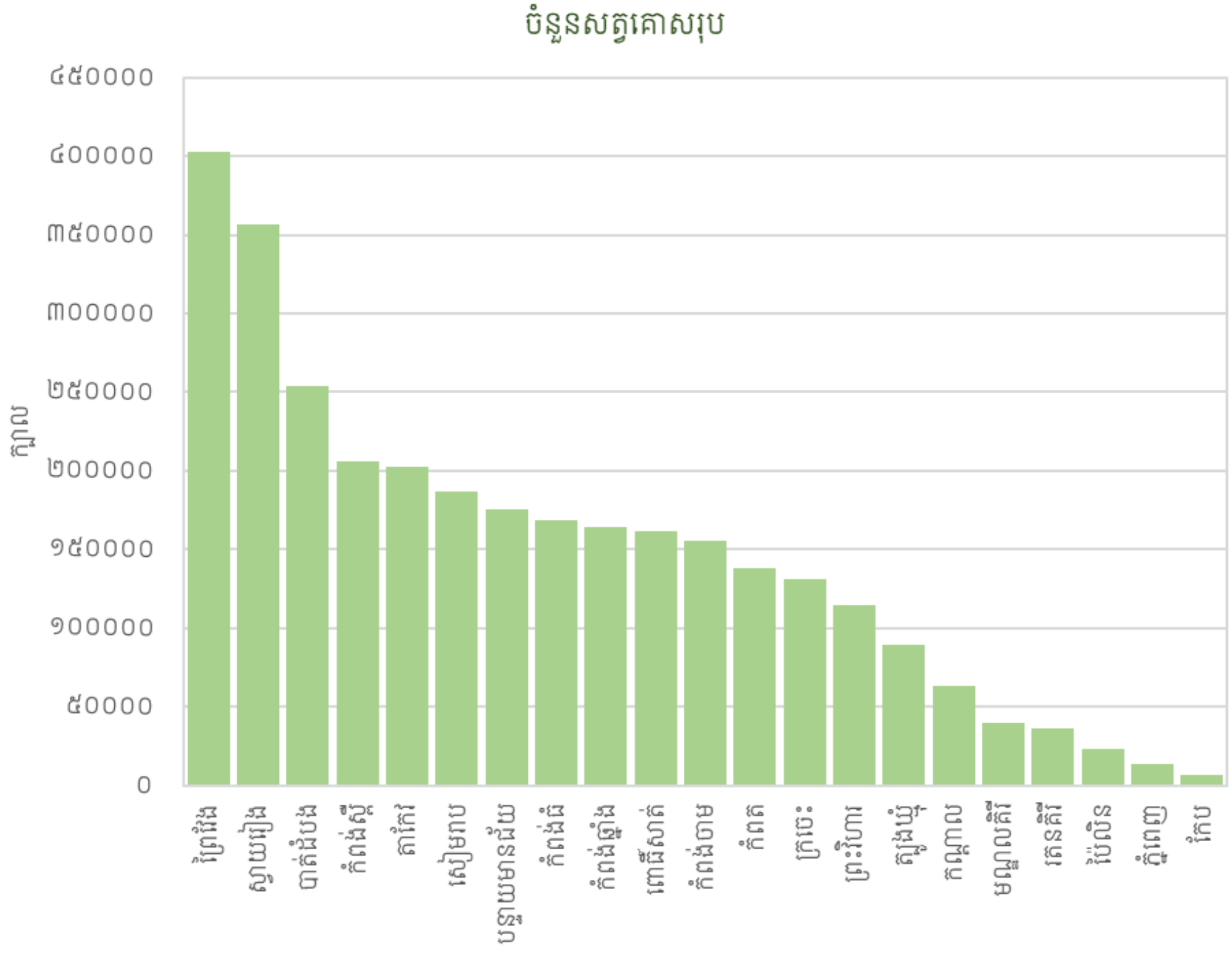

ផែនទី ៤.៣៖ គ្រួសារប្រកបរបរកសិកម្មបានចិញ្ចឹមបសុសត្វប្រភេទតូច គិតជាភាគរយ បែងចែកតាមខេត្ត៖ ២០២៣

កម្ពុជា
ចំនួនគ្រួសារប្រកបរបរកសិកម្មសរុប : ១.៨៦៣.៨៣០
ភាគរយនៃគ្រួសារចិញ្ចឹមបសុសត្វប្រភេទតូច : ៥,២%

ត្រឹមតែជាង៥,២% នៃគ្រួសារប្រកបរបរកសិកម្មនៅកម្ពុជាបានចិញ្ចឹមបសុសត្វ ប្រភេទតូច។ នៅខេត្តភាគខាងជើង ភាគរយនៃគ្រួសារចិញ្ចឹមបសុសត្វប្រភេទគឺខ្ពស់ជាងគេ ដែលនៅក្នុងនោះគឺខេត្តរតនគិរី មានរហូតដល់ទៅ ១៥,១%។ ខេត្តកំពង់ធំ មានភាគរយតិចជាងគេគឺ ២,៧%៕

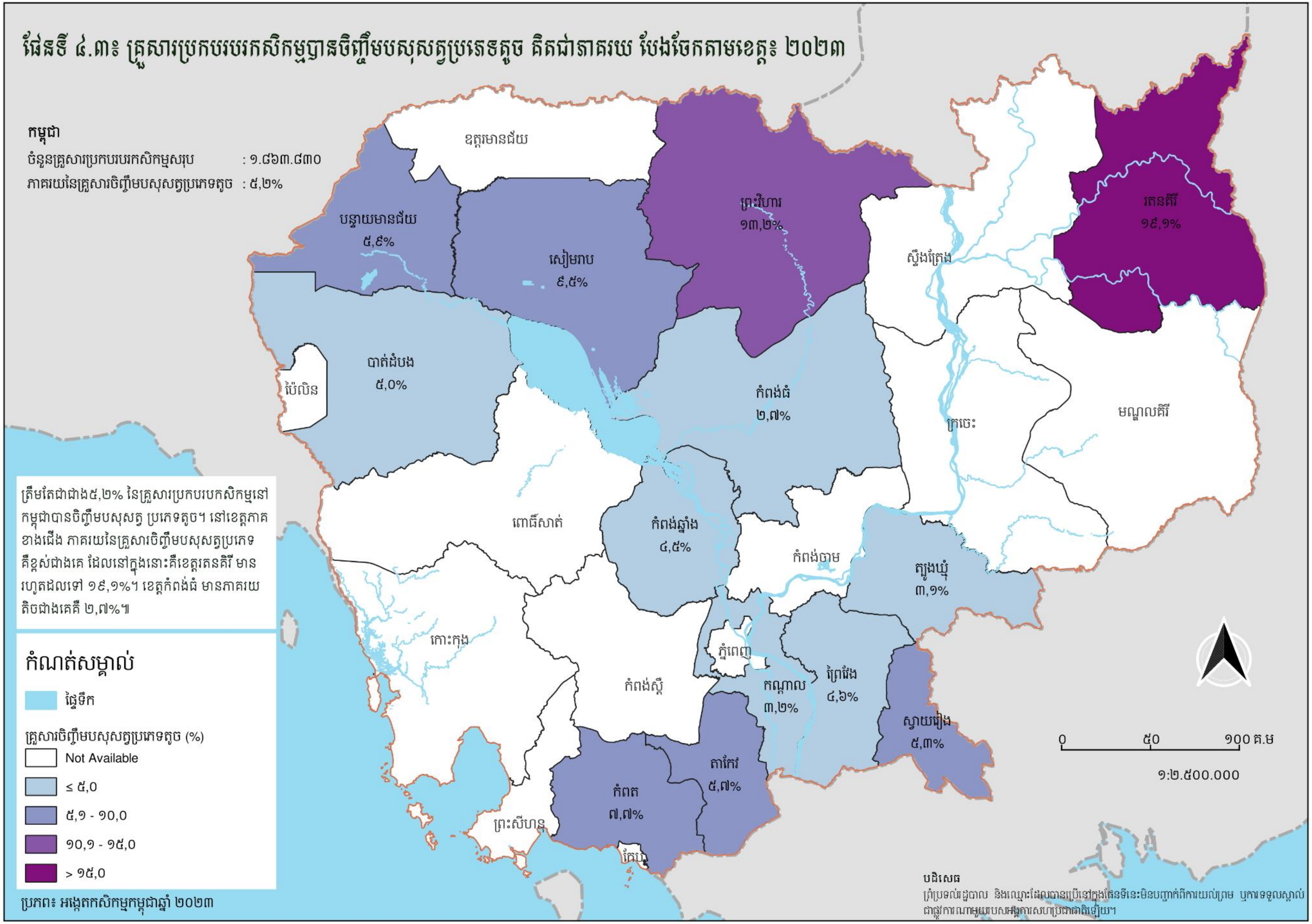

តារាង ៤.៣៖ គ្រួសារប្រកបរបរកសិកម្មបានចិញ្ចឹមបសុសត្វប្រភេទតូច៖ ២០២៣

កូដខេត្ត	ឈ្មោះខេត្ត	គ្រួសាររាយការណ៍ថាបានចិញ្ចឹមបសុសត្វប្រភេទតូច (សត្វជ្រូក)	គ្រួសាររាយការណ៍ថាបានចិញ្ចឹមបសុសត្វប្រភេទតូច (សត្វជ្រូក) (%)
០១	បន្ទាយមានជ័យ	៧.៦១០	៥,៩
០២	បាត់ដំបង	៦.០៦០	៥,០
០៣	កំពង់ចាម	-	-
០៤	កំពង់ឆ្នាំង	៤.១៦០	៤,៥
០៥	កំពង់ស្ពឺ	-	-
០៦	កំពង់ធំ	២.៦៣០	២,៧
០៧	កំពត	៧.៦៤០	៧,៧
០៨	កណ្ដាល	២.២២០	៣,២
០៩	កោះកុង	-	-
១០	ក្រចេះ	-	-
១១	មណ្ឌលគិរី	-	-
១២	ភ្នំពេញ	-	-
១៣	ព្រះវិហារ	៥.២៧០	១៣,២
១៤	ព្រៃវែង	៨.១៨០	៤,៦
១៥	ពោធិ៍សាត់	-	-
១៦	រតនគិរី	៧.០១០	១៩,១
១៧	សៀមរាប	១២.៣១០	៩,៥
១៨	ព្រះសីហនុ	-	-
១៩	ស្ទឹងត្រែង	-	-
២០	ស្វាយរៀង	៥.៨៥០	៥,៣
២១	តាកែវ	៨.៦៥០	៥,៧
២២	ឧត្ដរមានជ័យ	-	-
២៣	កែប	-	-
២៤	ប៉ៃលិន	-	-
២៥	ត្បូងឃ្មុំ	២.៩៤០	៣,១

ប្រភព៖ អង្កេតកសិកម្មកម្ពុជាឆ្នាំ ២០២៣

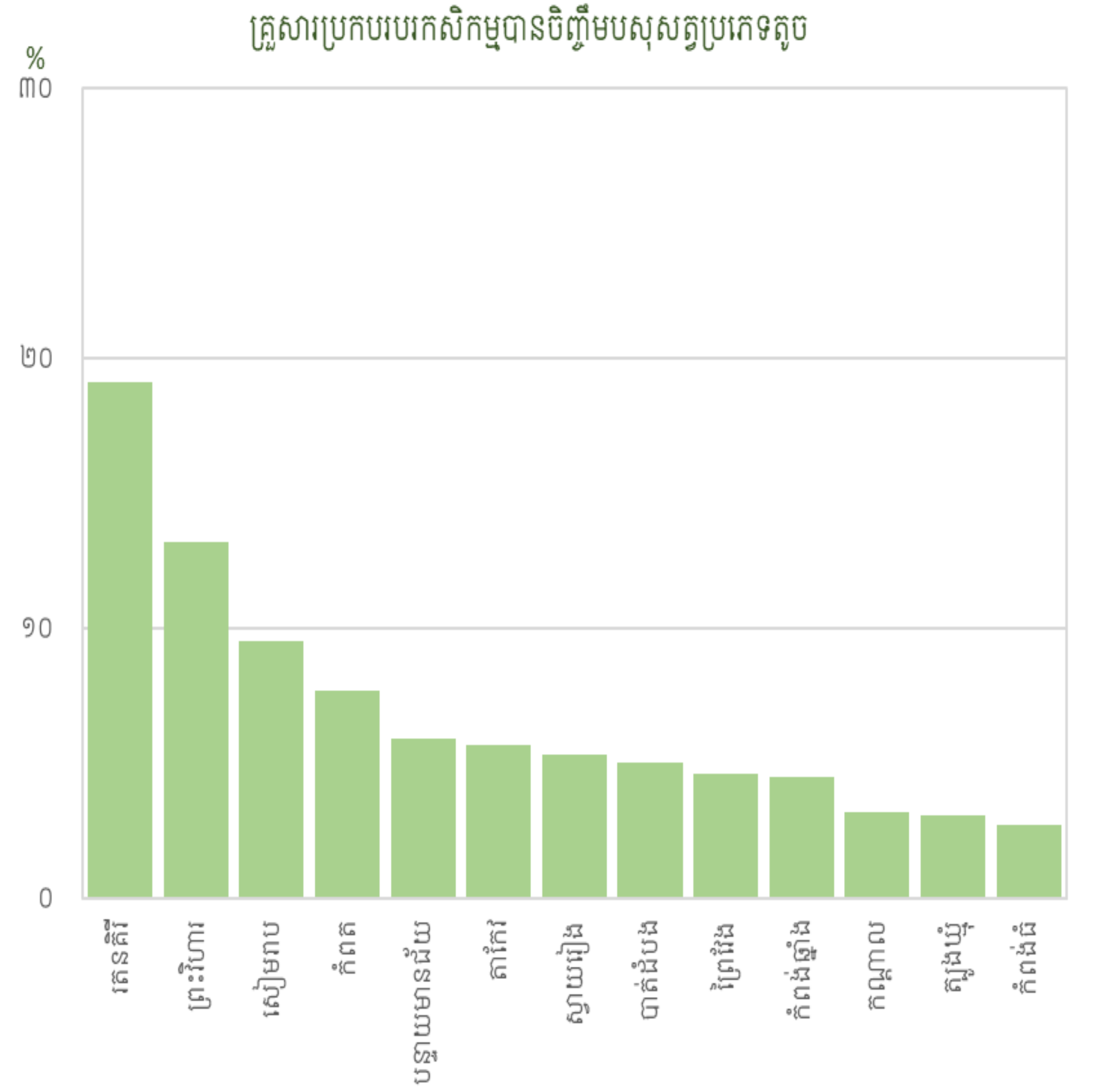

ផែនទី ៤.៤៖ ចំនួនសត្វជ្រូកសរុប បែងចែកតាមខេត្ត៖ ២០២៣

កម្ពុជា

ចំនួនគ្រួសារចិញ្ចឹមជ្រូក : ៩៦.៥២០

ចំនួនសត្វជ្រូកសរុប : ៩១៩.២០០

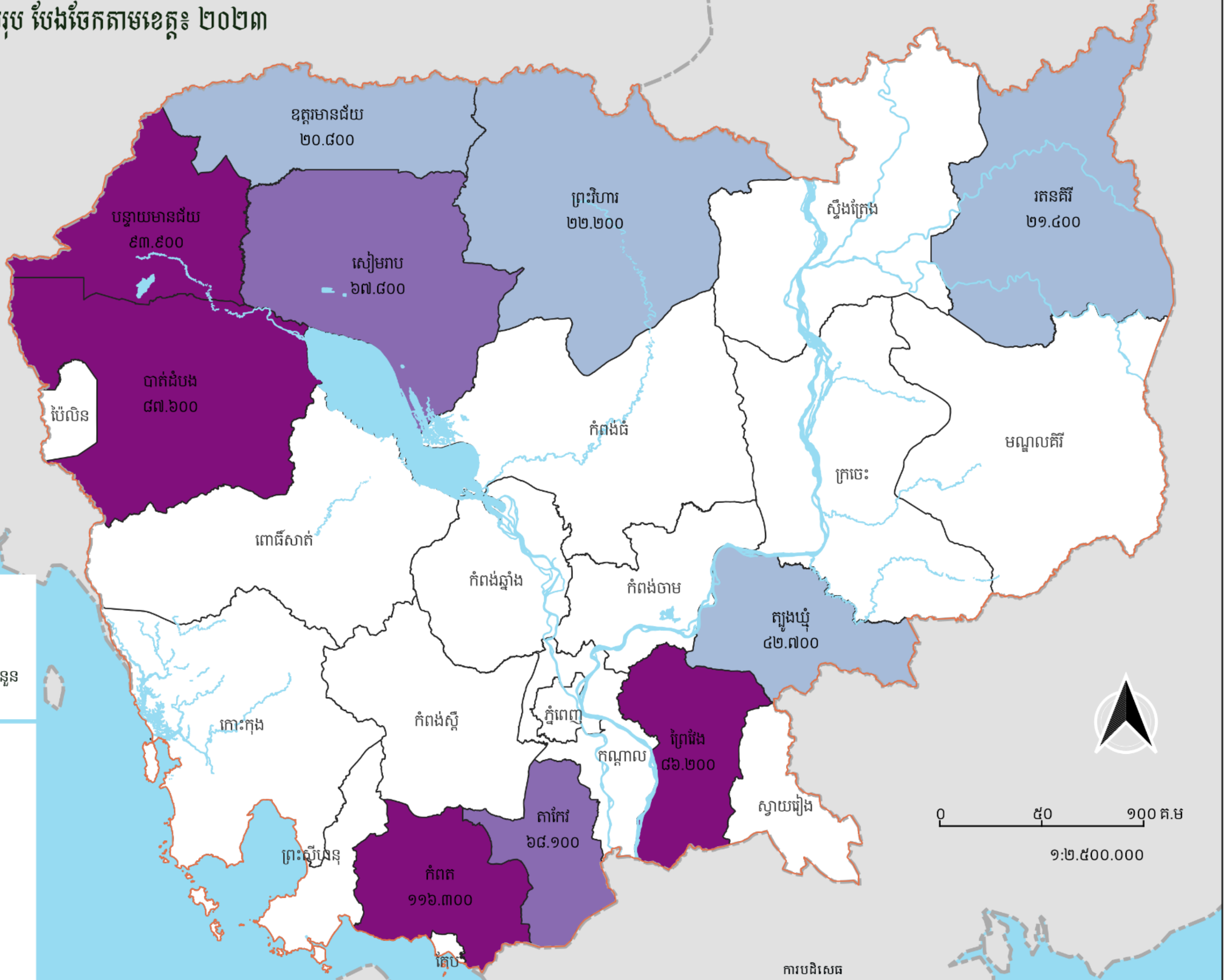

សត្វជ្រូកជាង ១លានក្បាលត្រូវបានចិញ្ចឹមដោយគ្រួសារប្រកបរបរកសិកម្មនៅកម្ពុជា។ ខេត្តកំពត មានចំនួនសត្វជ្រូកសរុបច្រើនជាងគេគឺ (១១៦ពាន់ក្បាល)។ ខេត្តឧត្តរមានជ័យ មានចំនួនសត្វជ្រូកតិចជាងគេ(គឺជាង២០ពាន់ក្បាល)។

កំណត់សម្គាល់

ផ្ទៃទឹក

ចំនួនសត្វជ្រូកសរុប

- Not Available
- ≤ ៥០.០០០
- ៥០.០០១ - ៧០.០០០
- > ៧០.០០០

ប្រភព៖ អង្កេតកសិកម្មកម្ពុជាឆ្នាំ ២០២៣

ការបដិសេធ

ព្រំប្រទល់រដ្ឋបាល និងឈ្មោះដែលបានប្រើនៅក្នុងផែនទីនេះមិនបញ្ជាក់ពីការយល់ព្រម ឬការទទួលស្គាល់ជាផ្លូវការណាមួយរបស់អង្គការសហប្រជាជាតិឡើយ។

តារាង ៤.៤៖ ចំនួនសត្វជ្រូកសរុប៖ ២០២៣

កូដខេត្ត	ឈ្មោះខេត្ត	គ្រួសាររាយការណ៍ថាមានសត្វជ្រូក	ចំនួនសត្វជ្រូកសរុប
០១	បន្ទាយមានជ័យ	៧.៦១០	៩៣.៩០០
០២	បាត់ដំបង	៦.០៦០	៨៧.៦០០
០៣	កំពង់ចាម	-	-
០៤	កំពង់ឆ្នាំង	៤.១៦០	-
០៥	កំពង់ស្ពឺ	-	-
០៦	កំពង់ធំ	២.៦៣០	-
០៧	កំពត	៧.៦៤០	១១៦.៣០០
០៨	កណ្ដាល	២.២២០	-
០៩	កោះកុង	-	-
១០	ក្រចេះ	-	-
១១	មណ្ឌលគិរី	-	-
១២	ភ្នំពេញ	-	-
១៣	ព្រះវិហារ	៥.២៧០	២២.២០០
១៤	ព្រៃវែង	៨.១៨០	៨៦.២០០
១៥	ពោធិ៍សាត់	-	-
១៦	រតនគិរី	៧.០១០	២១.៤០០
១៧	សៀមរាប	១២.៣១០	៦៧.៨០០
១៨	ព្រះសីហនុ	-	-
១៩	ស្ទឹងត្រែង	-	-
២០	ស្វាយរៀង	៥.៨៥០	-
២១	តាកែវ	៨.៦៥០	៦៨.១០០
២២	ឧត្ដរមានជ័យ	-	២០.៨០០
២៣	កែប	-	-
២៤	ប៉ៃលិន	-	-
២៥	ត្បូងឃ្មុំ	២.៩៤០	៤២.៧០០

ប្រភព៖ អង្កេតកសិកម្មកម្ពុជាឆ្នាំ ២០២៣៣

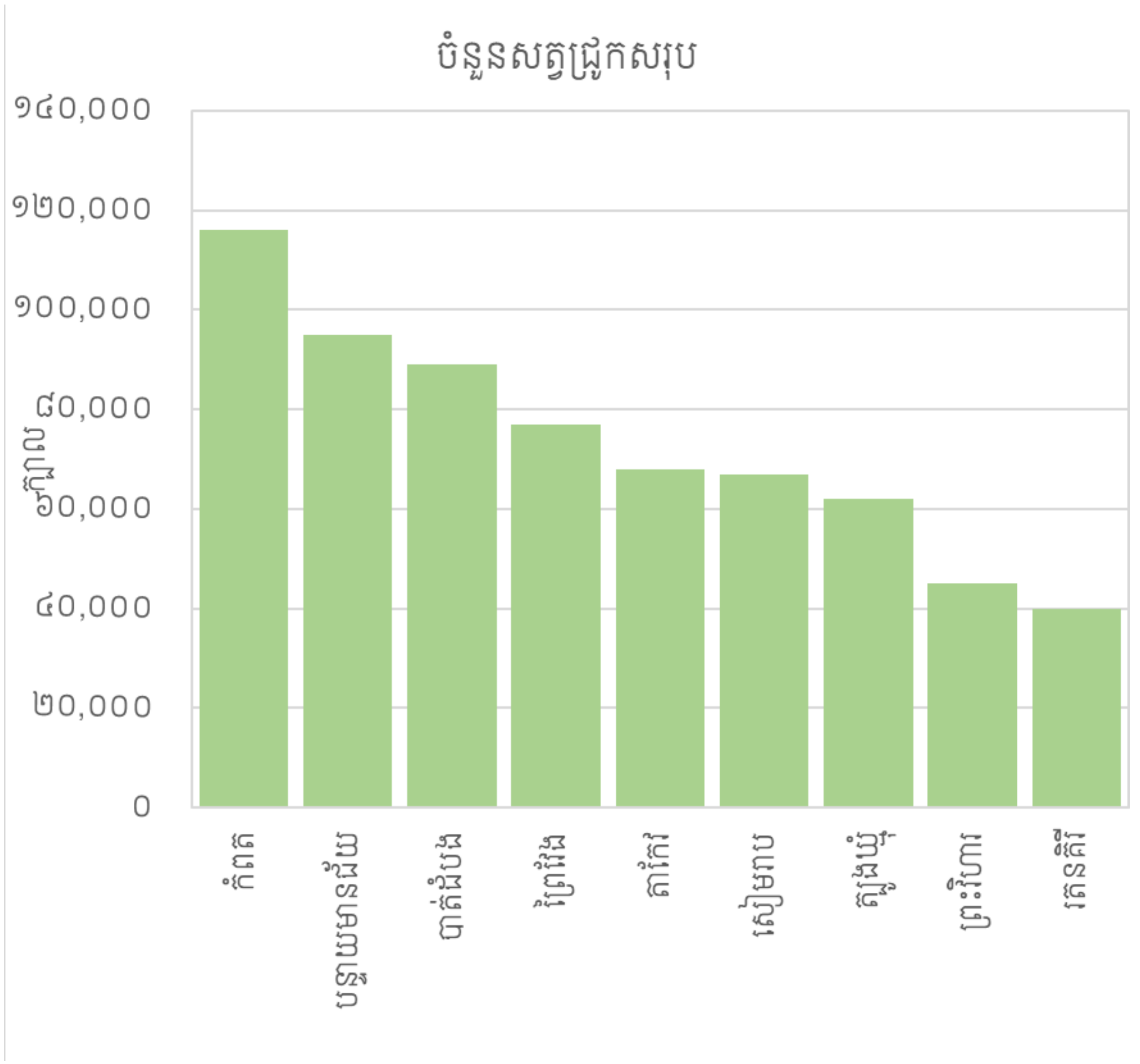

ផែនទី ៤.៨៖ គ្រួសារប្រកបរបរកសិកម្មបានចិញ្ចឹមបសុបក្សី គិតជាភាគរយ បែងចែកតាមខេត្ត៖ ២០២៣

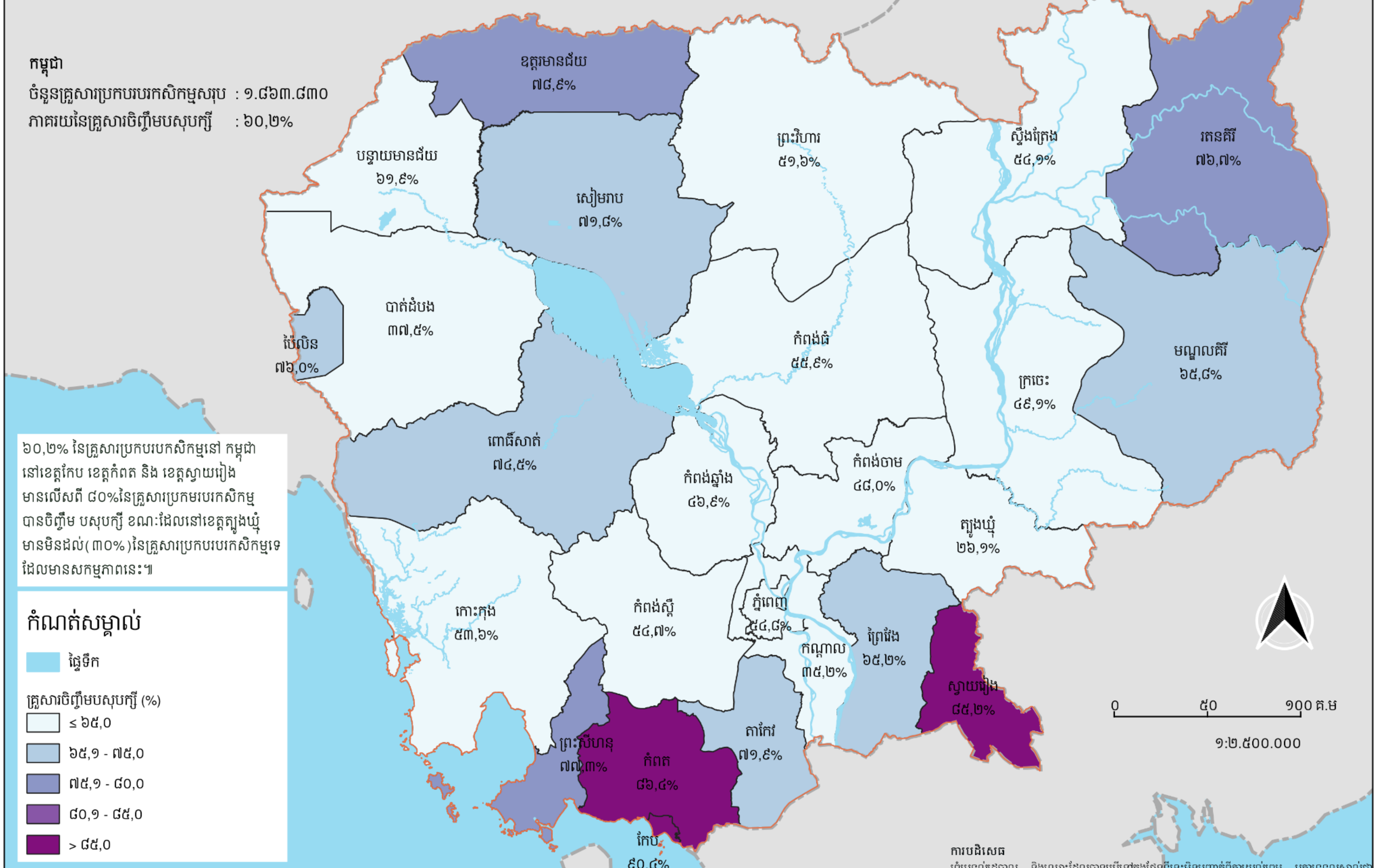

ប្រភព៖ អង្គេតកសិកម្មកម្ពុជាឆ្នាំ ២០២៣

តារាង ៤.៥៖ គ្រួសារប្រកបរបរកសិកម្មបានចិញ្ចឹមបសុបក្សី៖ ២០២៣

កូដខេត្ត	ឈ្មោះខេត្ត	គ្រួសាររាយការណ៍ថាបានចិញ្ចឹមបសុបក្សី	គ្រួសាររាយការណ៍ថាបានចិញ្ចឹមបសុបក្សី (%)
០១	បន្ទាយមានជ័យ	១២៩.៣៣០	៦១,៩
០២	បាត់ដំបង	១២១.៦៧០	៣៧,៥
០៣	កំពង់ចាម	១១៩.៩២០	៤៨,០
០៤	កំពង់ឆ្នាំង	៩៣.២១០	៤៦,៩
០៥	កំពង់ស្ពឺ	១១៧.៧៥០	៥៤,៧
០៦	កំពង់ធំ	៩៦.៥៥០	៥៥,៩
០៧	កំពត	៩៨.៩៦០	៨៦,៤
០៨	កណ្ដាល	៦៨.៤៧០	៣៥,២
០៩	កោះកុង	១៤.០៧០	៥៣,៦
១០	ក្រចេះ	៥៣.៥៤០	៤៩,១
១១	មណ្ឌលគិរី	១៤.៨៧០	៦៥,៨
១២	ភ្នំពេញ	១៨.៩០០	៥៤,៨
១៣	ព្រះវិហារ	៣៩.៧៩០	៥១,៦
១៤	ព្រៃវែង	១៧៧.៤៨០	៦៥,២
១៥	ពោធិ៍សាត់	៩៥.៣៩០	៧៤,៥
១៦	រតនគិរី	៣៦.៧៥០	៧៦,៧
១៧	សៀមរាប	១២៩.៨០០	៧១,៨
១៨	ព្រះសីហនុ	៥.៨៥០	៧៧,៣
១៩	ស្ទឹងត្រែង	២៤.៥៦០	៥៤,១
២០	ស្វាយរៀង	១១១.០៣០	៨៥,២
២១	តាកែវ	១៥២.៧០០	៧១,៩
២២	ឧត្ដរមានជ័យ	៣៤.០២០	៧៨,៩
២៣	កែប	៥.០២០	៩០,៤
២៤	ប៉ៃលិន	១០.២២០	៦៧,០
២៥	ត្បូងឃ្មុំ	៩៣.៩៨០	២៦,១

ប្រភព៖ អង្កេតកសិកម្មកម្ពុជាឆ្នាំ ២០២៣

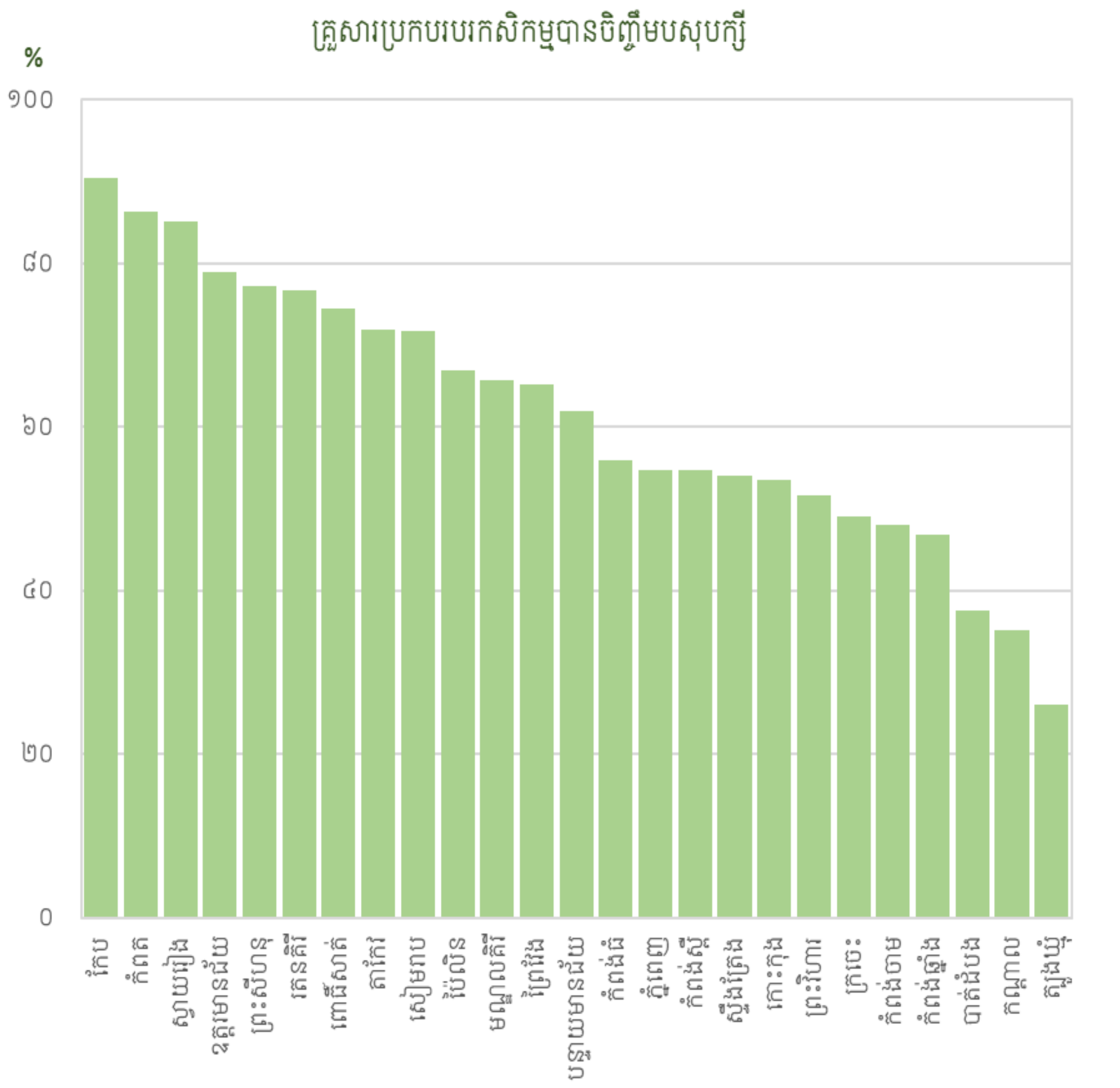

ផែនទី ៤.៦៖ ចំនួនសត្វមាន់សរុប បែងចែកតាមខេត្ត៖ ២០២៣

កម្ពុជា

ចំនួនគ្រួសារចិញ្ចឹមមាន់ : ១.១០៤.០១០

ចំនួនសត្វមាន់សរុប : ២៨.១៥៧.០០០

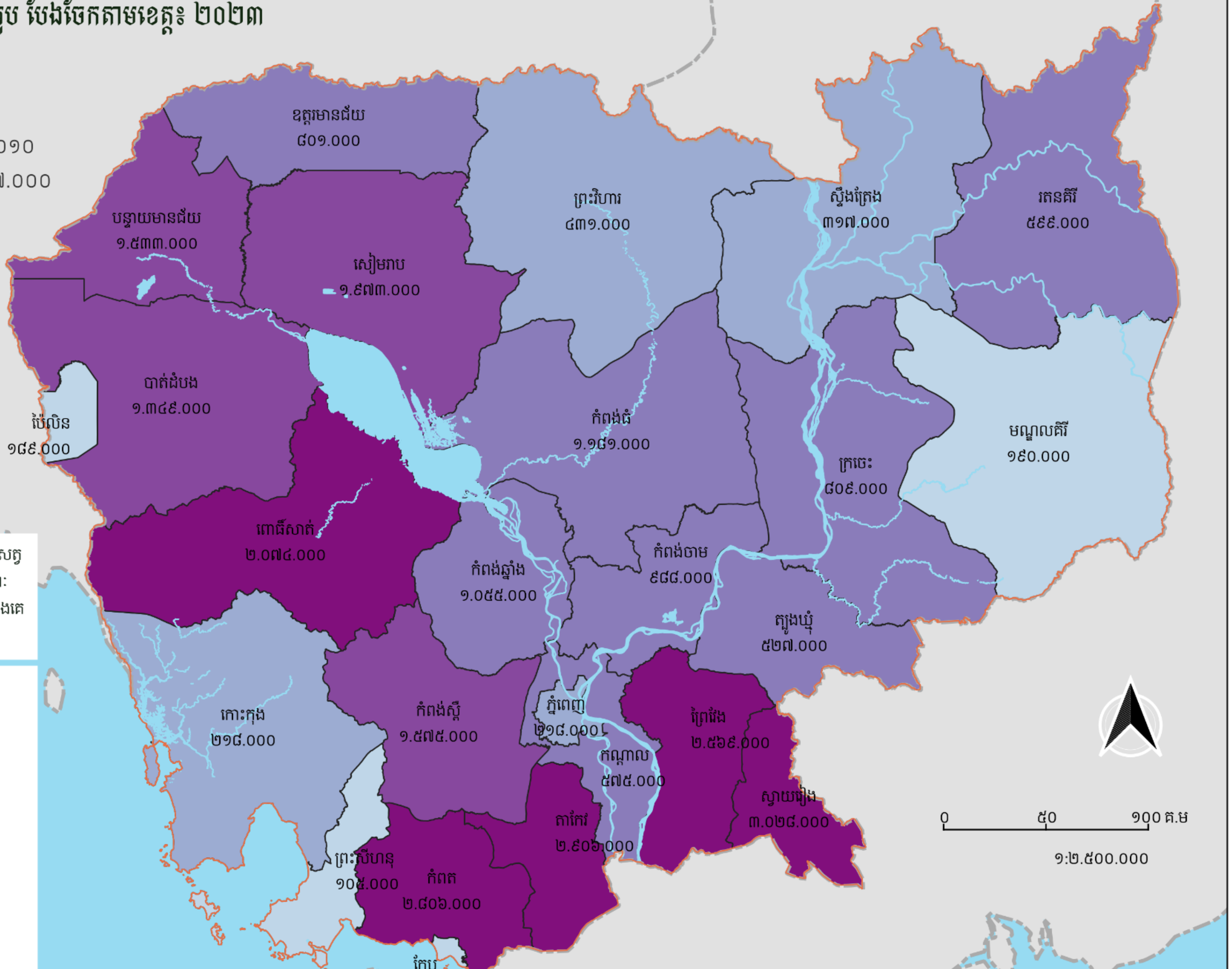

ផែនទីនេះបង្ហាញថា ខេត្តស្វាយរៀងមានចំនួនសត្វមាន់ច្រើនជាងគេ (លើស ៣លានក្បាល) ខណៈដែលខេត្តព្រះសីហនុមានចំនួនសត្វមាន់តិចជាងគេ (ត្រឹមតែជាង ១០៥.០០០ ក្បាល)។

កំណត់សម្គាល់

- ផ្ទៃទឹក

ចំនួនសត្វមាន់សរុប

- ≤ ១០០.០០០
- ១០០.០០០ - ២០០.០០០
- ២០០.០០១ - ៥០០.០០០
- ៥០០.០០១ - ១.៣០០.០០០
- ១.៣០០.០០១ - ២.០៧០.០០០
- > ២.០៧០.០០០

ប្រភព៖ អង្កេតកសិកម្មកម្ពុជាឆ្នាំ ២០២៣

ការបដិសេធ

ព្រំប្រទល់រដ្ឋបាល និងឈ្មោះដែលបានប្រើនៅក្នុងផែនទីនេះមិនបញ្ជាក់ពីការយល់ព្រម ឬការទទួលស្គាល់ជាផ្លូវការណាមួយរបស់អង្គការសហប្រជាជាតិឡើយ។

តារាង ៤.៦៖ ចំនួនសត្វមាន់សរុប៖ ២០២៣

កូដខេត្ត	ឈ្មោះខេត្ត	គ្រួសាររាយការណ៍ថាមានសត្វមាន់	ចំនួនសត្វមាន់សរុប
០១	បន្ទាយមានជ័យ	៧៩.១១០	១.៥៣៣.០០០
០២	បាត់ដំបង	៤៤.៧៧០	១.៣៤៩.០០០
០៣	កំពង់ចាម	៥៥.០១០	៩៨៨.០០០
០៤	កំពង់ឆ្នាំង	៤៣.០២០	១.០៥៥.០០០
០៥	កំពង់ស្ពឺ	៦៣.៣៣០	១.៥៧៥.០០០
០៦	កំពង់ធំ	៥៣.៦១០	១.១៨១.០០០
០៧	កំពត	៨៤.៤៩០	២.៨០៦.០០០
០៨	កណ្ដាល	២៣.៦៨០	៥៧៥.០០០
០៩	កោះកុង	៧.៥៤០	២១៨.០០០
១០	ក្រចេះ	២៦.១០០	៨០៩.០០០
១១	មណ្ឌលគិរី	៩.៧០០	១៩០.០០០
១២	ភ្នំពេញ	១០.៣៦០	២១៨.០០០
១៣	ព្រះវិហារ	២០.២៨០	៤៣១.០០០
១៤	ព្រៃវែង	១១២.៨២០	២.៥៦៩.០០០
១៥	ពោធិ៍សាត់	៦៩.៤៩០	២.០៧៤.០០០
១៦	រតនគិរី	២៧.៩៤០	៥៩៩.០០០
១៧	សៀមរាប	៩១.៨០០	១.៩៧៣.០០០
១៨	ព្រះសីហនុ	៤.៥២០	១០៥.០០០
១៩	ស្ទឹងត្រែង	១៣.២១០	៣១៧.០០០
២០	ស្វាយរៀង	៩៣.៦៦០	៣.០២៨.០០០
២១	តាកែវ	១០៧.៧០០	២.៩០៦.០០០
២២	ឧត្តរមានជ័យ	២៦.៨៥០	៨០១.០០០
២៣	កែប	៤.៥៤០	១៩០.០០០
២៤	ប៉ៃលិន	៦.៨៥០	១៨៩.០០០
២៥	ត្បូងឃ្មុំ	២៣.៦៤០	៥២៧.០០០

ប្រភព៖ អង្កេតកសិកម្មកម្ពុជាឆ្នាំ ២០២៣

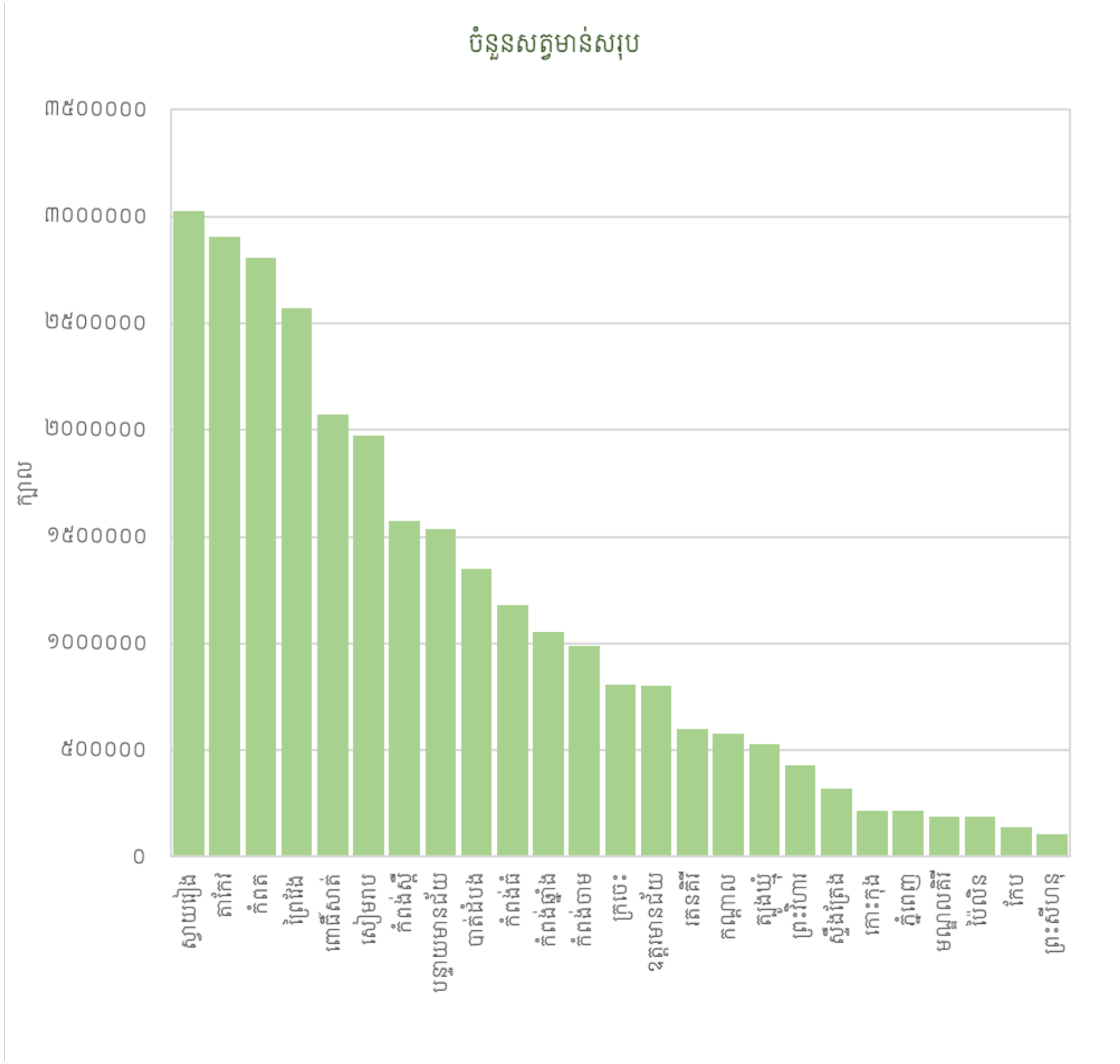

៥. វារីវប្បកម្ម និងនេសាទ

ផែនទី ៥.១៖ គ្រួសារប្រកបរបរកសិកម្មមានសកម្មភាពវារីវប្បកម្ម គិតជាភាគរយ បែងចែកតាមខេត្ត៖ ២០២៣

កម្ពុជា

ចំនួនគ្រួសារប្រកបរបរកសិកម្មសរុប : ១.៨៦៣.៨៣០

ភាគរយនៃគ្រួសារដែលមានសកម្មភាព វារីវប្បកម្ម : ៣,៣%

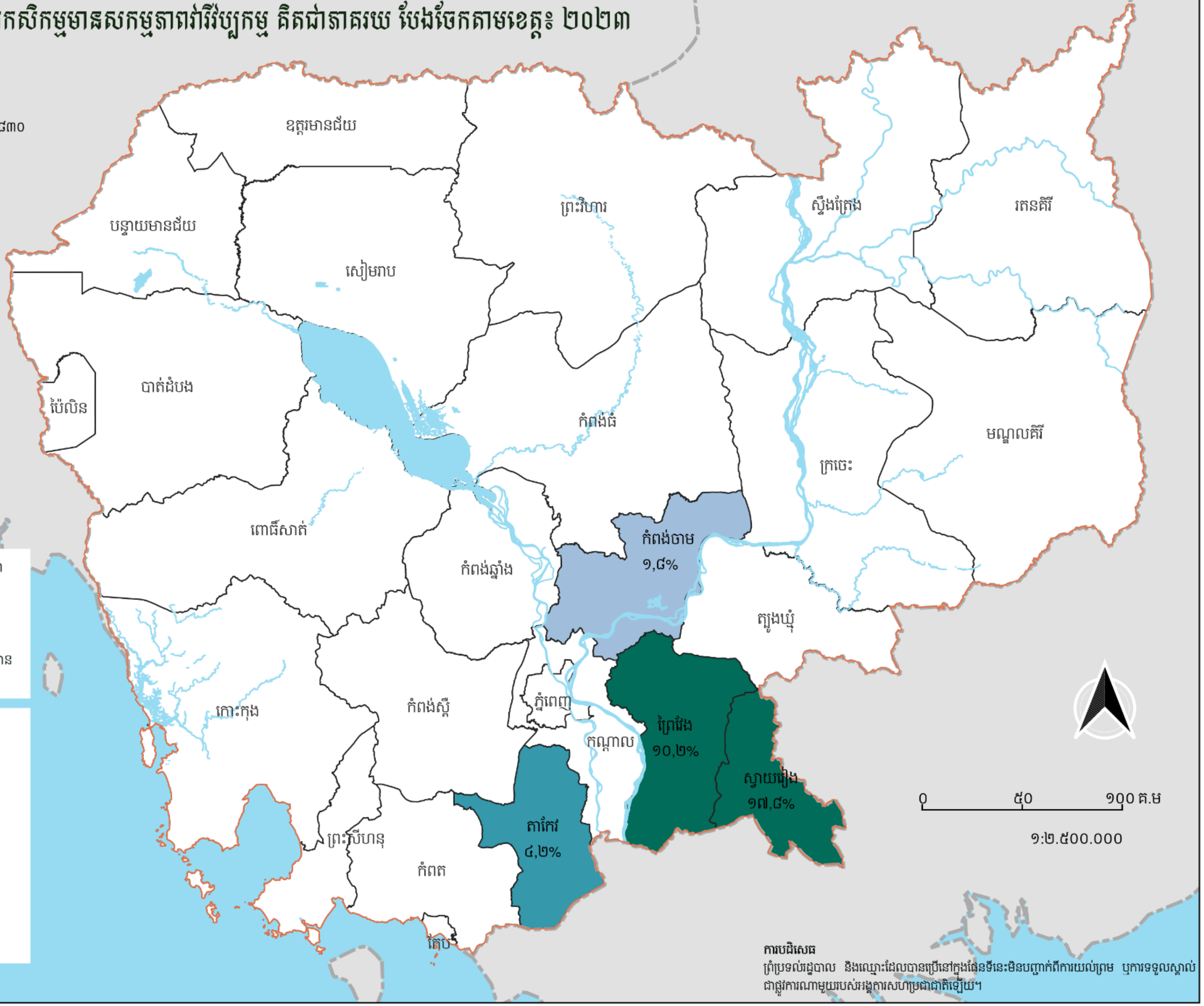

ត្រឹមតែ ៣,៣% នៃគ្រួសារប្រកបរបរកសិកម្មនៅកម្ពុជា មានសកម្មភាពវារីវប្បកម្ម។ ខេត្តស្វាយរៀង និងព្រៃវែងមានភាគរយខ្ពស់ជាងគេ (១៧,៨% និង១០,២% រៀងគ្នា) ។ ចំណែកឯ ខេត្តកំពង់ចាម មានត្រឹម ១,៨% នៃគ្រួសារប្រកបរបរកសិកម្ម ដែលមានសកម្មភាពវារីវប្បកម្ម។

កំណត់សម្គាល់

- ផ្ទៃទឹក

គ្រួសារដែលមានសកម្មភាពវារីវប្បកម្ម (%)

- Not Available
- ≤ ២,០
- ២,១ - ៦,០
- > ៦,០

ប្រភព៖ អង្កេតកសិកម្មកម្ពុជាឆ្នាំ ២០២៣

ការបដិសេធ

ព្រំប្រទល់រដ្ឋបាល និងឈ្មោះដែលបានប្រើនៅក្នុងផែនទីនេះមិនបញ្ជាក់ពីការយល់ព្រម ឬការទទួលស្គាល់ជាផ្លូវការណាមួយរបស់អង្គការសហប្រជាជាតិឡើយ។

តារាង ៥.១៖ គ្រួសារប្រកបរបរកសិកម្មមានសកម្មភាពវារីវប្បកម្ម៖ ២០២៣

កូដខេត្ត	ឈ្មោះខេត្ត	គ្រួសារប្រកបរបរកសិកម្ម មានសកម្មភាពវារីវប្បកម្ម	គ្រួសារប្រកបរបរកសិកម្ម មានសកម្មភាពវារីវប្បកម្ម (%)
០១	បន្ទាយមានជ័យ	-	-
០២	បាត់ដំបង	-	-
០៣	កំពង់ចាម	២.១៩០	១,៨
០៤	កំពង់ឆ្នាំង	-	-
០៥	កំពង់ស្ពឺ	-	-
០៦	កំពង់ធំ	-	-
០៧	កំពត	-	-
០៨	កណ្ដាល	-	-
០៩	កោះកុង	-	-
១០	ក្រចេះ	-	-
១១	មណ្ឌលគិរី	-	-
១២	ភ្នំពេញ	-	-
១៣	ព្រះវិហារ	-	-
១៤	ព្រៃវែង	១៨.០៤០	១០,២
១៥	ពោធិ៍សាត់	-	-
១៦	រតនគិរី	-	-
១៧	សៀមរាប	-	-
១៨	ព្រះសីហនុ	-	-
១៩	ស្ទឹងត្រែង	-	-
២០	ស្វាយរៀង	១៩.៧៦០	១៧,៨
២១	តាកែវ	៦.៣៩០	៤,២
២២	ឧត្ដរមានជ័យ	-	-
២៣	កែប	-	-
២៤	ប៉ៃលិន	-	-
២៥	ត្បូងឃ្មុំ	-	-

ប្រភព៖ អង្កេតកសិកម្មកម្ពុជាឆ្នាំ ២០២៣

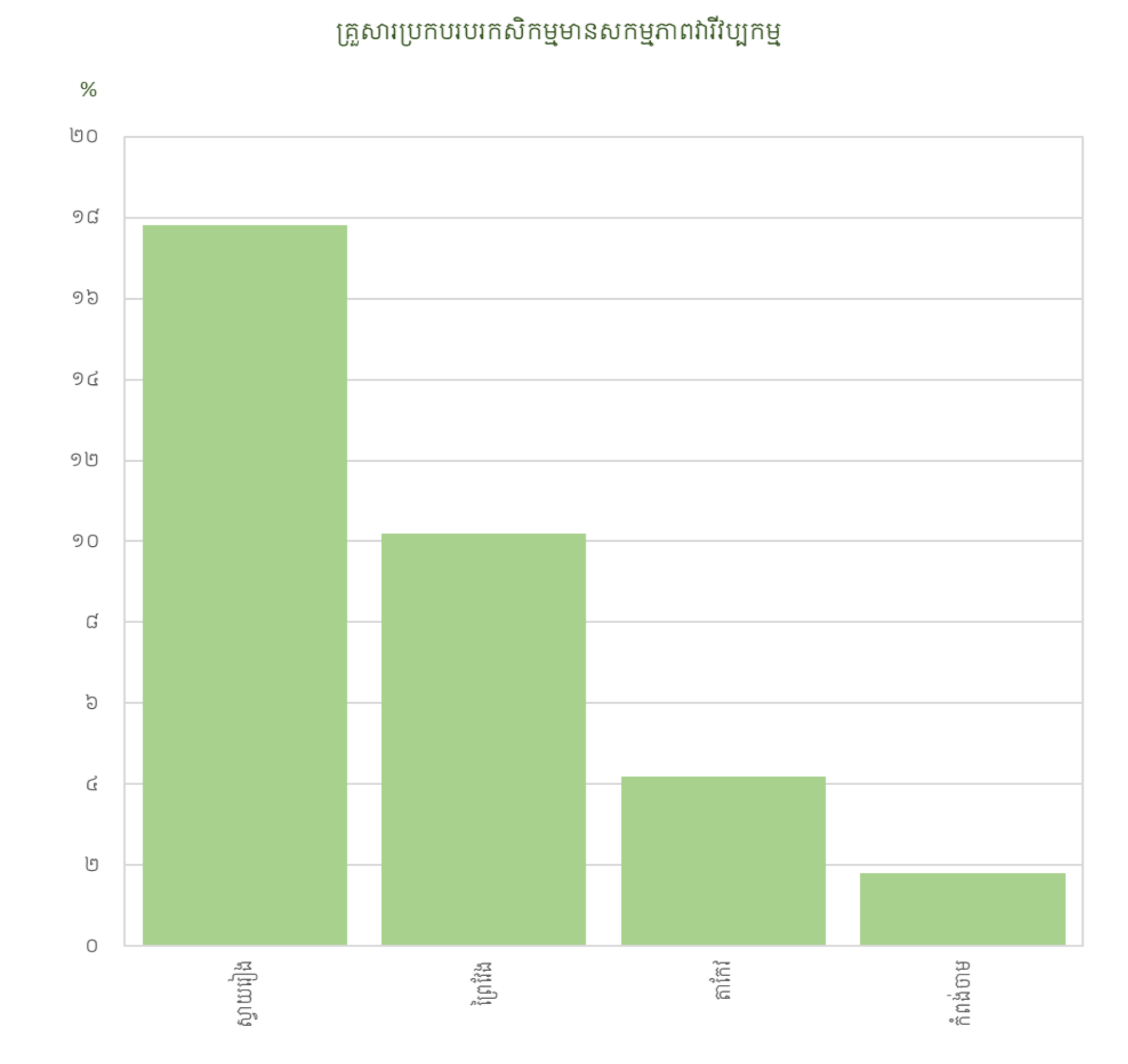

ផែនទី ៤.២៖ គ្រួសារប្រកបរបរកសិកម្មមានសកម្មភាពនេសាទ គិតជាភាគរយ បែងចែកតាមខេត្ត៖ ២០២៣

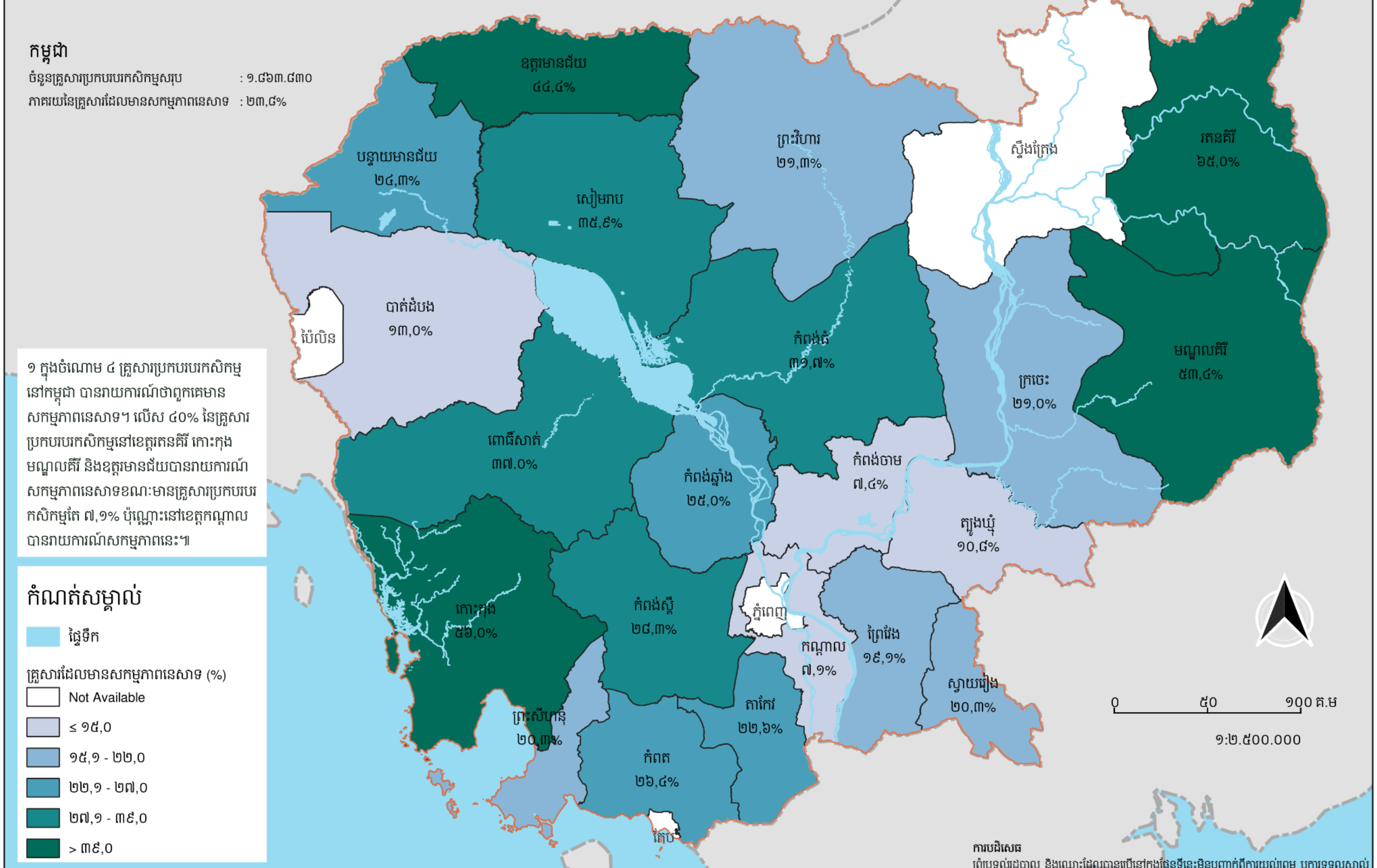

១ ក្នុងចំណោម ៤ គ្រួសារប្រកបរបរកសិកម្មនៅកម្ពុជា បានរាយការណ៍ថាពួកគេមានសកម្មភាពនេសាទ។ លើស ៤០% នៃគ្រួសារប្រកបរបរកសិកម្មនៅខេត្តរតនគិរី កោះកុង មណ្ឌលគិរី និងឧត្តរមានជ័យបានរាយការណ៍សកម្មភាពនេសាទខណៈមានគ្រួសារប្រកបរបរកសិកម្មតែ ៧,១% ប៉ុណ្ណោះនៅខេត្តកណ្ដាលបានរាយការណ៍សកម្មភាពនេះ។

ប្រភព៖ អង្គេតកសិកម្មកម្ពុជាឆ្នាំ ២០២៣

ការបដិសេធ
ព្រំប្រទល់រដ្ឋបាល និងឈ្មោះដែលបានប្រើនៅក្នុងផែនទីនេះមិនបញ្ជាក់ពីការយល់ព្រម ឬការទទួលស្គាល់ជាផ្លូវការណាមួយរបស់អង្គការសហប្រជាជាតិឡើយ។

តារាង ៥.២៖ គ្រួសារប្រកបរបរកសិកម្មមានសកម្មភាពនេសាទ៖ ២០២៣

កូដខេត្ត	ឈ្មោះខេត្ត	គ្រួសារប្រកបរបរកសិកម្ម មានសកម្មភាពនេសាទ	គ្រួសារប្រកបរបរកសិកម្ម មានសកម្មភាពនេសាទ (%)
០១	បន្ទាយមានជ័យ	៣១.៤៩០	២៤,៣
០២	បាត់ដំបង	១៥.៨៤០	១៣,០
០៣	កំពង់ចាម	៨.៨៣០	៧,៣
០៤	កំពង់ឆ្នាំង	២៣.៣៤០	២៥,០
០៥	កំពង់ស្ពឺ	៣៣.៣៥០	២៨,៣
០៦	កំពង់ធំ	៣០.៦៣០	៣១,៧
០៧	កំពត	២៦.១៧០	២៦,៤
០៨	កណ្ដាល	៤.៨៤០	៧,១
០៩	កោះកុង	៧.៨៨០	៥៦,០
១០	ក្រចេះ	១១.២២០	២០,៩
១១	មណ្ឌលគិរី	៧.៩៤០	៥៣,៣
១២	ភ្នំពេញ	-	-
១៣	ព្រះវិហារ	៨.៤៦០	២១,២
១៤	ព្រៃវែង	៣៣.៩៣០	១៩,១
១៥	ពោធិ៍សាត់	៣៥.៣៤០	៣៧,០
១៦	រតនគិរី	២៣.៩២០	៦៥,០
១៧	សៀមរាប	៤៦.៦៤០	៣៥,៩
១៨	ព្រះសីហនុ	១.១៩០	២០,៣
១៩	ស្ទឹងត្រែង	-	-
២០	ស្វាយរៀង	២២.៦៨០	២០,៤
២១	តាកែវ	៣៤.៥១០	២២,៥
២២	ឧត្តរមានជ័យ	១៥.០៩០	៤៤,៣
២៣	កែប	-	-
២៤	ប៉ៃលិន	-	-
២៥	ត្បូងឃ្មុំ	១០.១៨០	១០,៨

ប្រភព៖ អង្កេតកសិកម្មកម្ពុជាឆ្នាំ ២០២៣

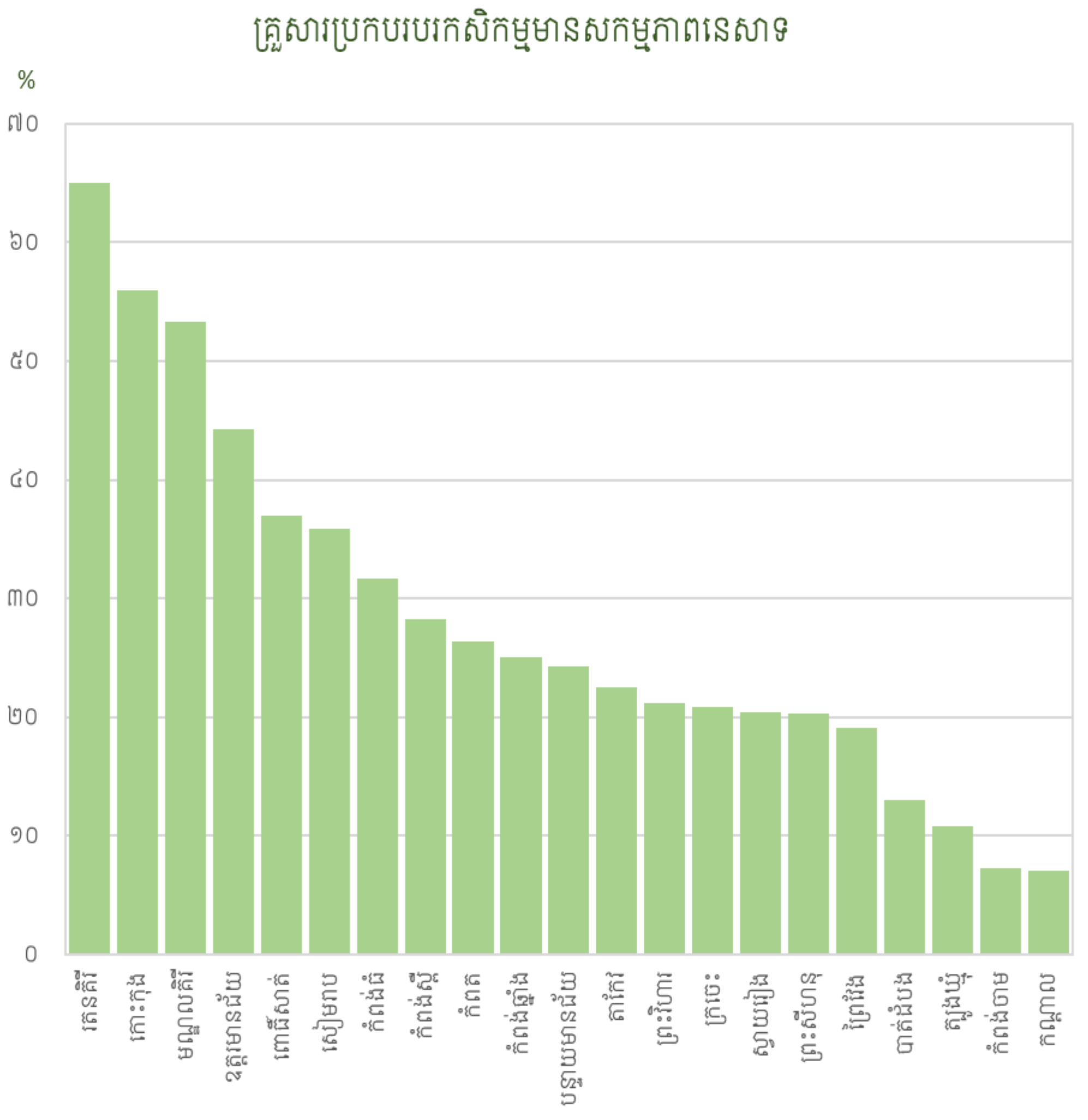

ផែនទី ៨.៣៖ គ្រួសារប្រកបរបរកសិកម្មរាយការណ៍ថាត្រីដែលនេសាទបានត្រូវបានប្រើសម្រាប់ហូបក្នុងគ្រួសារ គិតជាភាគរយ បែងចែកតាមខេត្ត៖ ២០២៣

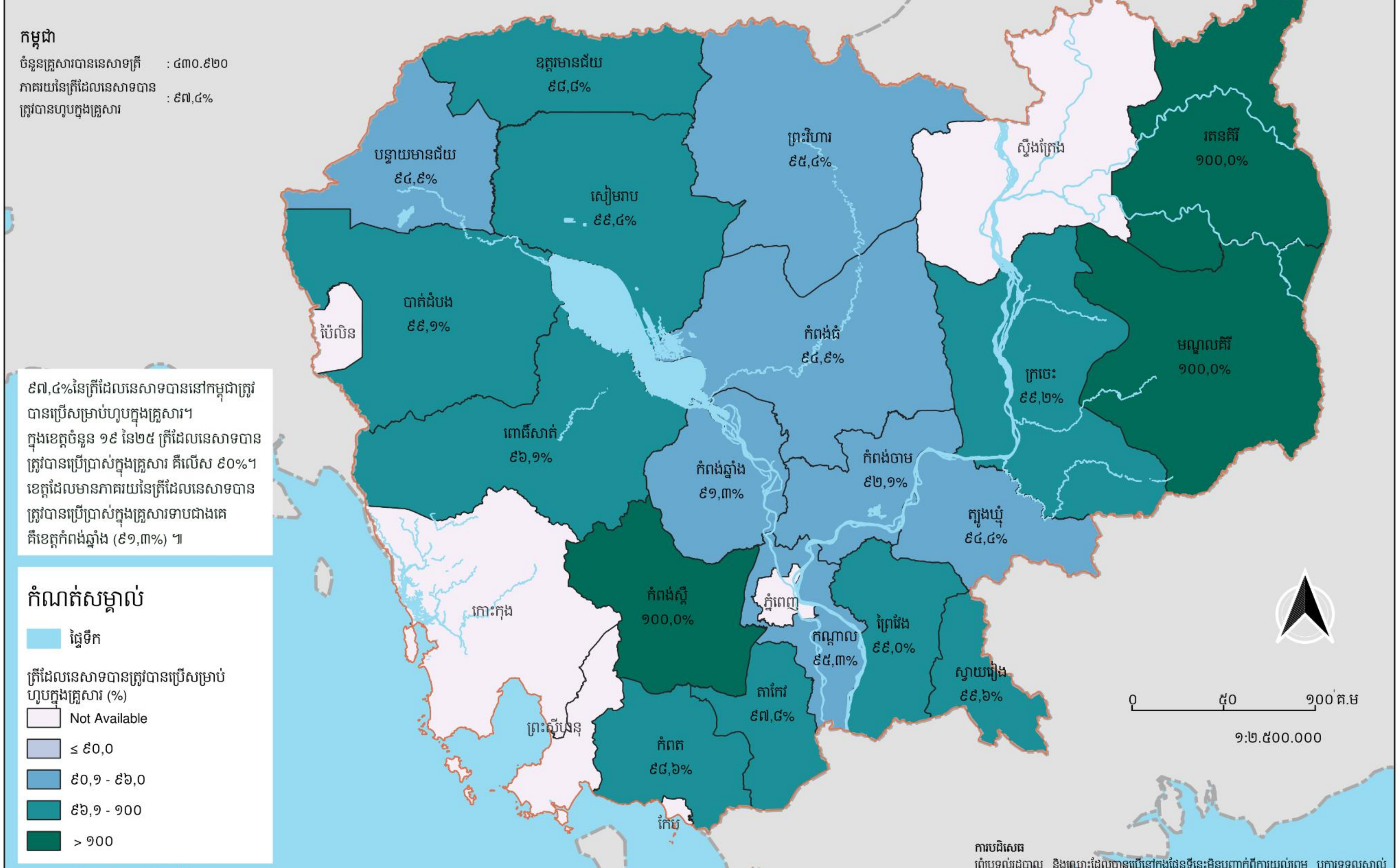

ប្រភព៖ អង្កេតកសិកម្មកម្ពុជាឆ្នាំ ២០២៣

តារាង ៥.៣៖ គ្រួសារប្រកបរបរកសិកម្មរាយការណ៍ថាត្រីដែលនេសាទបានត្រូវបានប្រើសម្រាប់ហូបក្នុងគ្រួសារ៖ ២០២៣

កូដខេត្ត	ឈ្មោះខេត្ត	គ្រួសារប្រកបរបរកសិកម្មរាយការណ៍ថាត្រីដែលនេសាទបានត្រូវបានប្រើសម្រាប់ហូបក្នុងគ្រួសារ	គ្រួសារប្រកបរបរកសិកម្មរាយការណ៍ថាត្រីដែលនេសាទបានត្រូវបានប្រើសម្រាប់ហូបក្នុងគ្រួសារ (%)
០១	បន្ទាយមានជ័យ	២៩.៨៧០	៩៤,៩
០២	បាត់ដំបង	១៥.៥៦០	៩៩,១
០៣	កំពង់ចាម	៧.៨៦០	៩២,១
០៤	កំពង់ឆ្នាំង	២០.៩៣០	៩១,៣
០៥	កំពង់ស្ពឺ	២៧.៣៤០	១០០,០
០៦	កំពង់ធំ	២៩.០៤០	៩៤,៩
០៧	កំពត	២៤.៨១០	៩៨,៦
០៨	កណ្តាល	៤.២៥០	៩៥,៣
០៩	កោះកុង	-	-
១០	ក្រចេះ	១១.០៤០	៩៩,២
១១	មណ្ឌលគិរី	៧.៨៦០	១០០,០
១២	ភ្នំពេញ	-	-
១៣	ព្រះវិហារ	៨.០៧០	៩៥,៤
១៤	ព្រៃវែង	៣៣.៤៩០	៩៩,០
១៥	ពោធិ៍សាត់	៣៣.៩៦០	៩៦,១
១៦	រតនគិរី	២៣.៧៨០	១០០,០
១៧	សៀមរាប	៤៥.៨៩០	៩៩,៤
១៨	ព្រះសីហនុ	-	-
១៩	ស្ទឹងត្រែង	-	-
២០	ស្វាយរៀង	២២.៥៩០	៩៩,៦
២១	តាកែវ	៣៣.៥០០	៩៧,៨
២២	ឧត្តរមានជ័យ	១៤.៩១០	៩៨,៨
២៣	កែប	-	-
២៤	ប៉ៃលិន	-	-
២៥	ត្បូងឃ្មុំ	៩.៥២០	៩៤,៩

ប្រភព៖ អង្កេតកសិកម្មកម្ពុជាឆ្នាំ ២០២៣

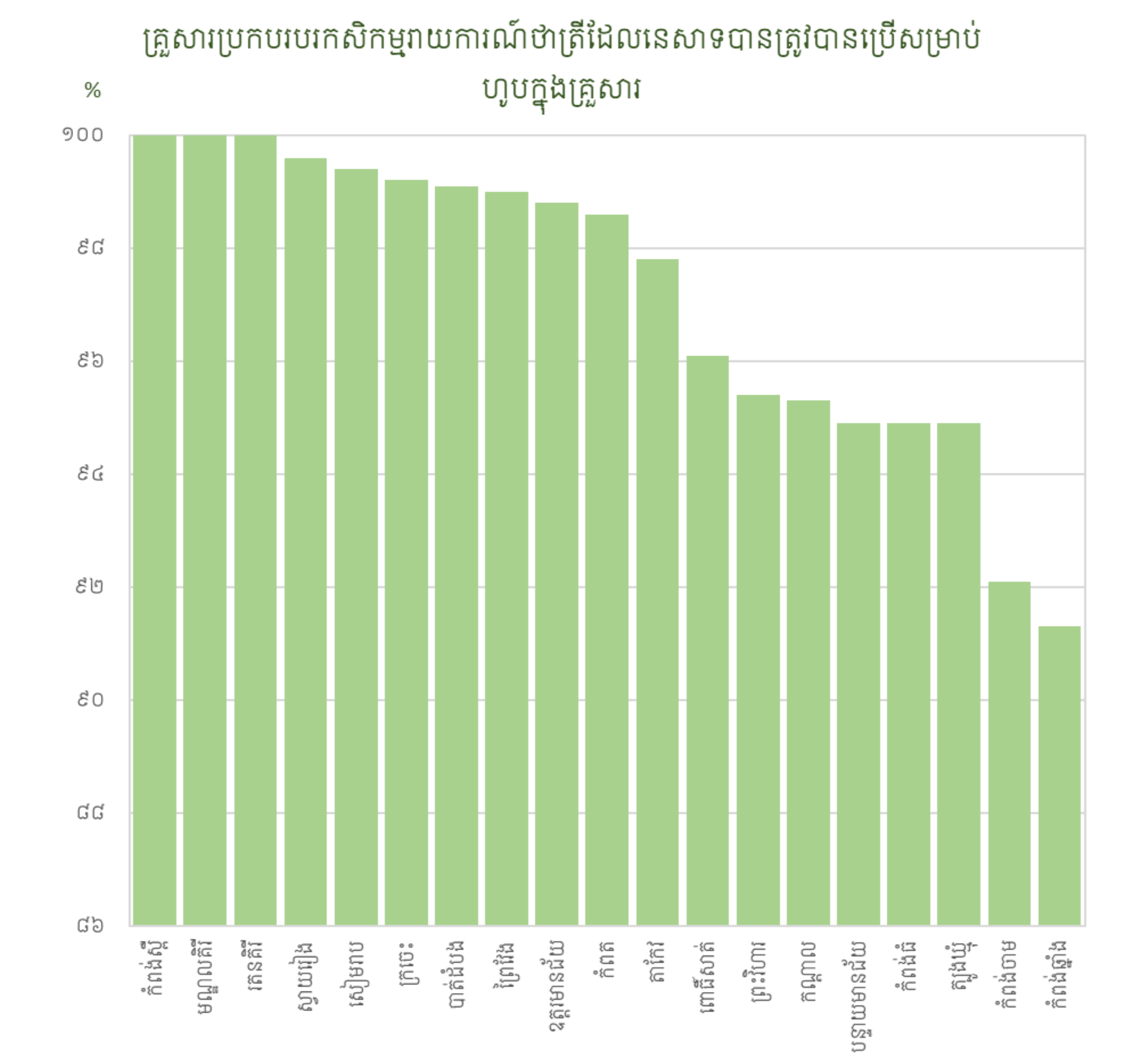

ផែនទី ៥.៥៖ គ្រួសារប្រកបរបរកសិកម្មរាយការណ៍ថាត្រីដែលនេសាទបានត្រូវបានលក់ គិតជាភាគរយ បែងចែកតាមខេត្ត ៖ ២០២៣

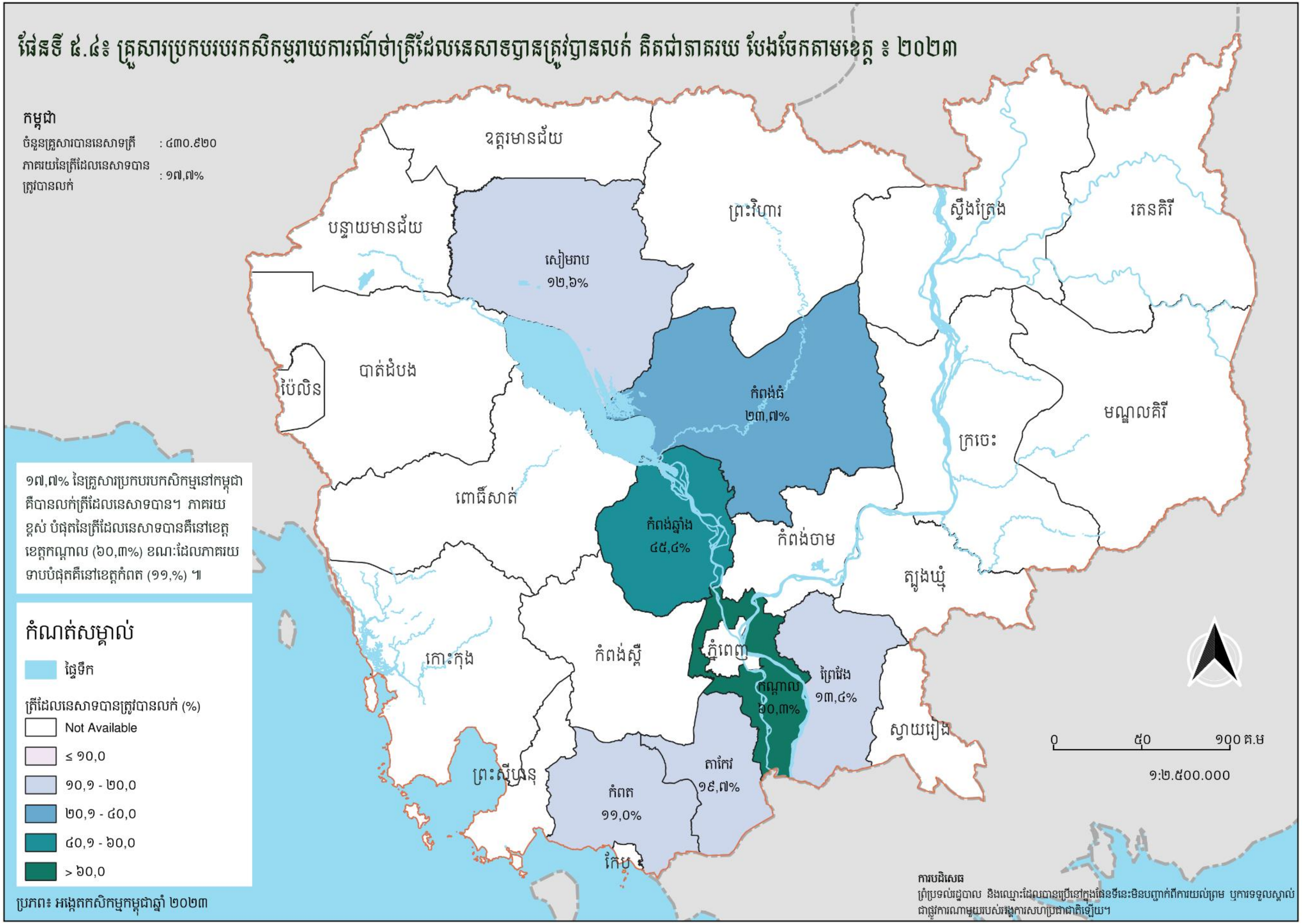

ប្រភព៖ អង្កេតកសិកម្មកម្ពុជាឆ្នាំ ២០២៣

តារាង ៥.៤៖ គ្រួសារប្រកបរបរកសិកម្មរាយការណ៍ថាត្រីដែលនេសាទបានត្រូវបានលក់៖ ២០២៣

កូដខេត្ត	ឈ្មោះខេត្ត	គ្រួសារប្រកបរបរកសិកម្មរាយការណ៍ថាត្រីដែលនេសាទបានត្រូវបានលក់	គ្រួសារប្រកបរបរកសិកម្មរាយការណ៍ថាត្រីដែលនេសាទបានត្រូវបានលក់ (%)
០១	បន្ទាយមានជ័យ	-	-
០២	បាត់ដំបង	-	-
០៣	កំពង់ចាម	-	-
០៤	កំពង់ឆ្នាំង	១០.៤២០	៤៥,៤
០៥	កំពង់ស្ពឺ	-	-
០៦	កំពង់ធំ	៧.២៦០	២៣,៧
០៧	កំពត	២.៧៧០	១១,០
០៨	កណ្ដាល	២.៦៩០	៦០,៣
០៩	កោះកុង	-	-
១០	ក្រចេះ	-	-
១១	មណ្ឌលគិរី	-	-
១២	ភ្នំពេញ	-	-
១៣	ព្រះវិហារ	-	-
១៤	ព្រៃវែង	៤.៥៥០	១៣,៤
១៥	ពោធិ៍សាត់	-	-
១៦	រតនគិរី	-	-
១៧	សៀមរាប	៥.៨៣០	១២,៦
១៨	ព្រះសីហនុ	-	-
១៩	ស្ទឹងត្រែង	-	-
២០	ស្វាយរៀង	-	-
២១	តាកែវ	៦.៧៨០	១៩,៧
២២	ឧត្ដរមានជ័យ	-	-
២៣	កែប	-	-
២៤	ប៉ៃលិន	-	-
២៥	ត្បូងឃ្មុំ	-	-

ប្រភព៖ អង្កេតកសិកម្មកម្ពុជាឆ្នាំ ២០២៣

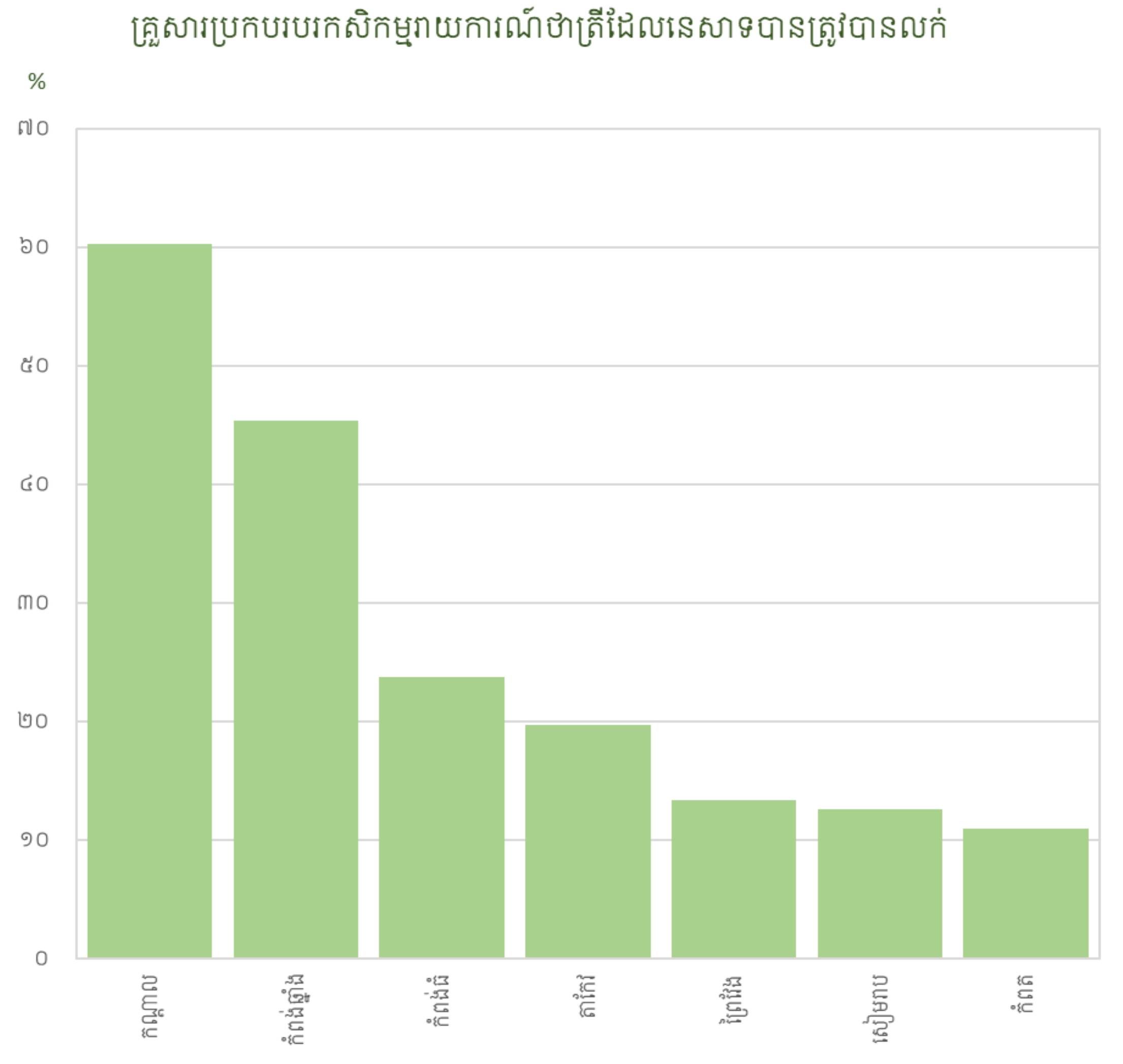

៦. គោលបំណងចម្បងនៃផលិតកម្មកសិកម្មរបស់គ្រួសារប្រកបរបរកសិកម្ម

ផែនទី ៦.១៖ គ្រួសារប្រកបរបរកសិកម្មរាយការណ៍ថាផលិតកម្មកសិកម្មគឺជាចម្បងសម្រាប់ប្រើប្រាស់ក្នុងគ្រួសារ គិតជាភាគរយ បែងចែកតាមខេត្ត៖ ២០២៣

កម្ពុជា

ចំនួនគ្រួសារប្រកបរបរកសិកម្មសរុប : ១.៨៦៣.៨៣០

ភាគរយនៃគ្រួសារប្រកបរបរកសិកម្ម បានធ្វើកសិកម្មជាចម្បងសម្រាប់ប្រើប្រាស់ក្នុងគ្រួសារ : ២៦,១%

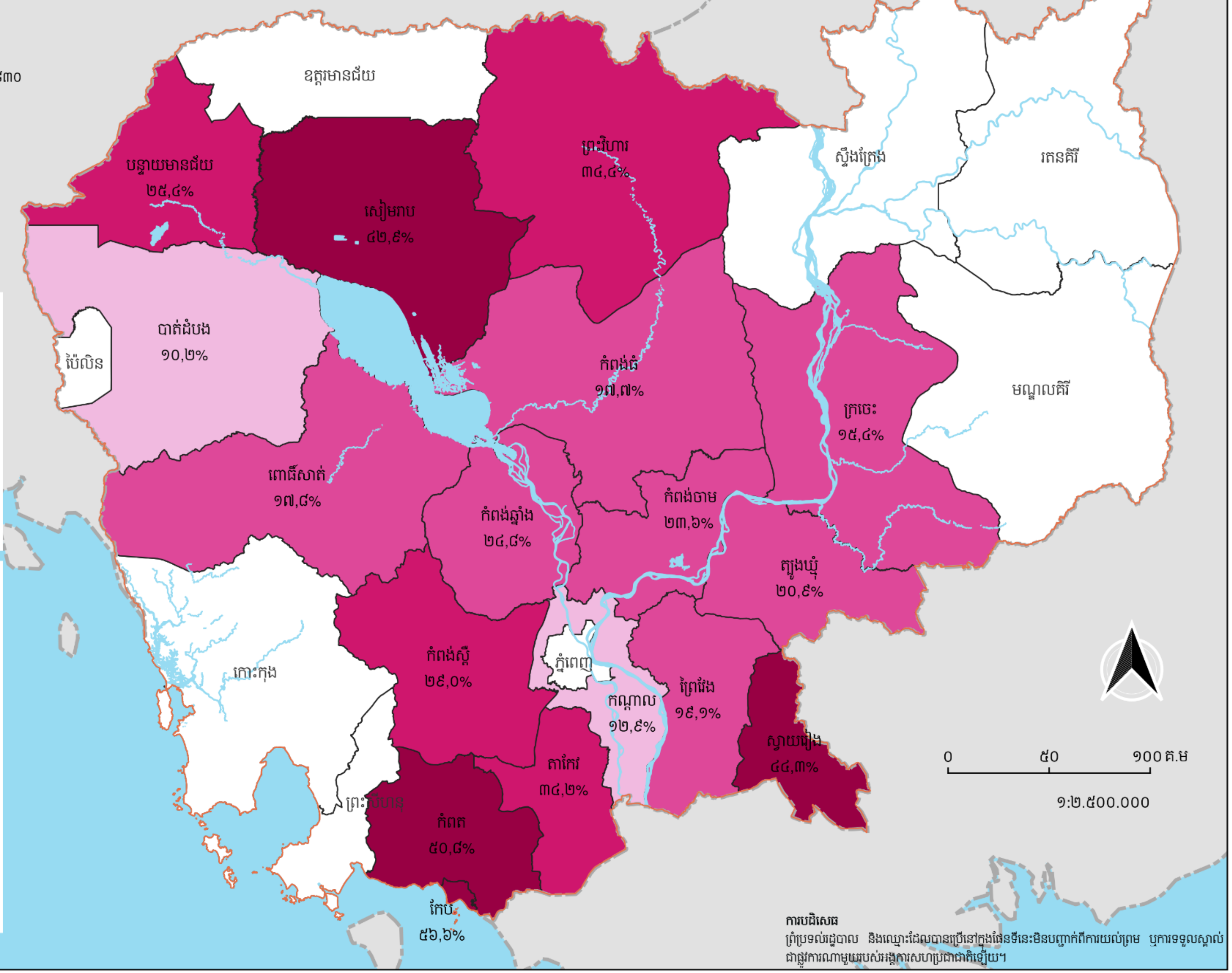

៤ ក្នុង ១០ គ្រួសារប្រកបរបរកសិកម្ម នៅប្រទេសកម្ពុជា បានរាយការណ៍ថា ការធ្វើកសិកម្ម របស់ពួកគេគឺជាចម្បង សម្រាប់បរិភោគក្នុងគ្រួសារ។ ខេត្តដែលមានភាគរយ នៃគ្រួសារដែលបានរាយការណ៍ខ្ពស់ជាងគេ គឺខេត្តកែប (៥៦,៦%) ។ ចំណែកខេត្តដែលមានភាគរយទាបជាងគេ គឺខេត្តបាត់ដំបង (១០,៧%)៕

កំណត់សម្គាល់

ផ្ទៃទឹក

គ្រួសារប្រកបរបរកសិកម្មបានរាយការណ៍ថាធ្វើកសិកម្មជាចម្បងសម្រាប់ប្រើប្រាស់ក្នុងគ្រួសារ (%)

- Not Available
- ≤ ១០,០
- ១០,១ - ១៥,០
- ១៥,១ - ២៥,០
- ២៥,១ - ៣៥,០
- > ៣៥,០

ប្រភព៖ អង្កេតកសិកម្មកម្ពុជាឆ្នាំ ២០២៣

ការបដិសេធ

ព្រំប្រទល់រដ្ឋបាល និងឈ្មោះដែលបានប្រើនៅក្នុងផែនទីនេះមិនបញ្ជាក់ពីការយល់ព្រម ឬការទទួលស្គាល់ជាផ្លូវការណាមួយរបស់អង្គការសហប្រជាជាតិឡើយ។

តារាង ៦.១៖ គ្រួសារប្រកបរបរកសិកម្មរាយការណ៍ថាផលិតកម្មកសិកម្មគឺជាចម្បងសម្រាប់ប្រើប្រាស់ក្នុងគ្រួសារ៖ ២០២៣

កូដខេត្ត	ឈ្មោះខេត្ត	គ្រួសារប្រកបរបរកសិកម្ម រាយការណ៍ថាផលិតកម្ម កសិកម្មគឺជាចម្បងសម្រាប់ ប្រើប្រាស់ក្នុងគ្រួសារ	គ្រួសារប្រកបរបរកសិកម្ម រាយការណ៍ថាផលិតកម្ម កសិកម្មគឺជាចម្បងសម្រាប់ ប្រើប្រាស់ក្នុងគ្រួសារ (%)
០១	បន្ទាយមានជ័យ	៣២.៨៩០	២៥,៤
០២	បាត់ដំបង	១២.៤៣០	១០,២
០៣	កំពង់ចាម	២៨.៣៥០	២៣,៦
០៤	កំពង់ឆ្នាំង	២៣.១៥០	២៤,៨
០៥	កំពង់ស្ពឺ	៣៤.០៩០	២៩,០
០៦	កំពង់ធំ	១៧.០៦០	១៧,៧
០៧	កំពត	៥០.២៨០	៥០,៨
០៨	កណ្ដាល	៨.៨៥០	១២,៩
០៩	កោះកុង	-	-
១០	ក្រចេះ	៨.២៧០	១៥,៤
១១	មណ្ឌលគិរី	-	-
១២	ភ្នំពេញ	-	-
១៣	ព្រះវិហារ	១៣.៧០០	៣៤,៣
១៤	ព្រៃវែង	៣៣.៨២០	១៩,១
១៥	ពោធិ៍សាត់	១៧.០៣០	១៧,៩
១៦	រតនគិរី	-	-
១៧	សៀមរាប	៥៥.៧៣០	៤២,៩
១៨	ព្រះសីហនុ	-	-
១៩	ស្ទឹងត្រែង	-	-
២០	ស្វាយរៀង	៤៩.២៤០	៤៤,៣
២១	តាកែវ	៥២.៣០០	៣៤,៣
២២	ឧត្ដរមានជ័យ	-	-
២៣	កែប	២.៨៤០	៥៦,៦
២៤	ប៉ៃលិន	-	-
២៥	ត្បូងឃ្មុំ	១៩.៦៧០	២០,៩

ប្រភព៖ អង្កេតកសិកម្មកម្ពុជាឆ្នាំ ២០២៣

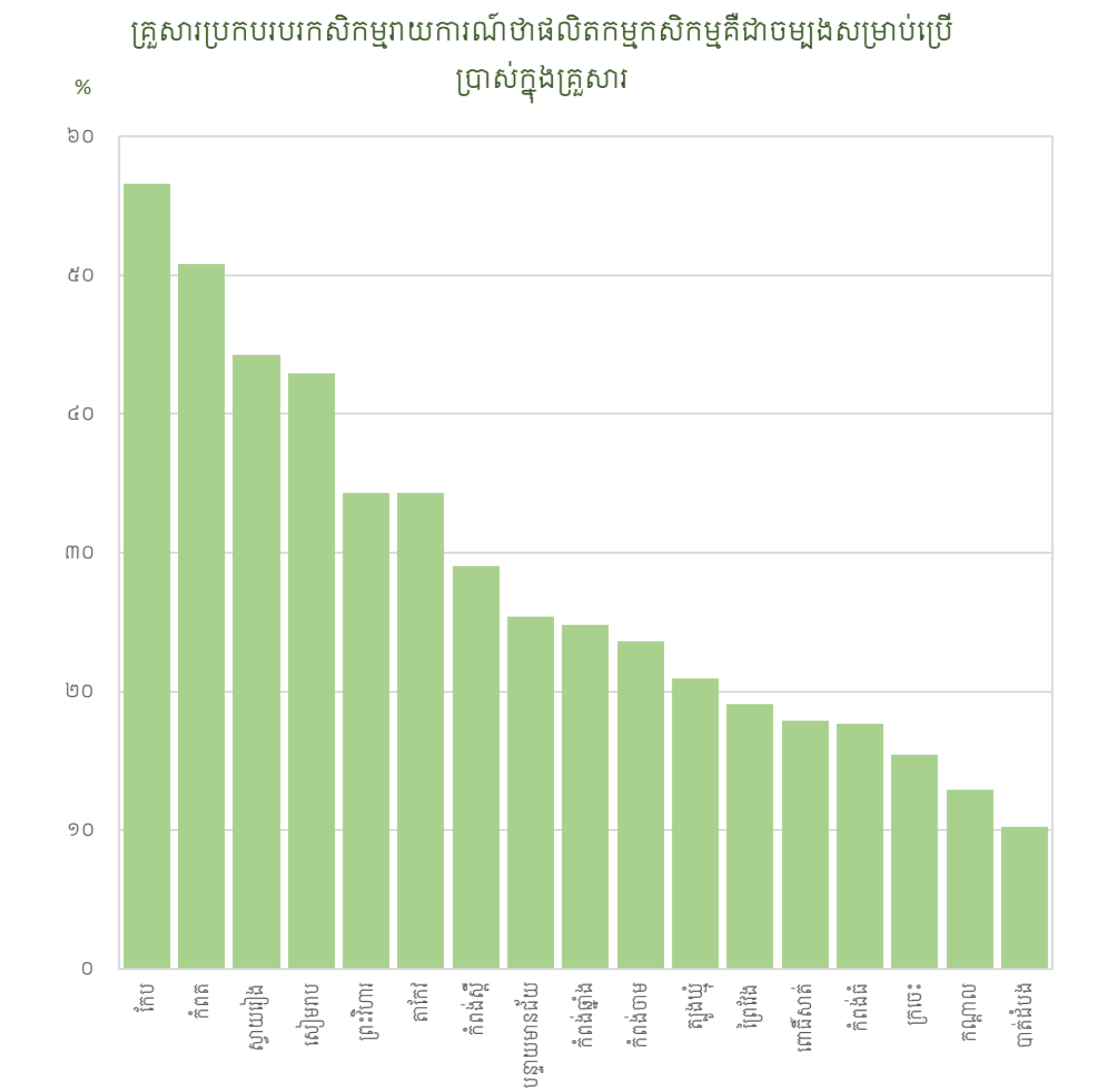

ផែនទី ៦.២៖ គ្រួសារប្រកបរបរកសិកម្មរាយការណ៍ថាផលិតកម្មកសិកម្មគឺជាចម្បងសម្រាប់លក់ គិតជាភាគរយ បែងចែកតាមខេត្ត៖ ២០២៣

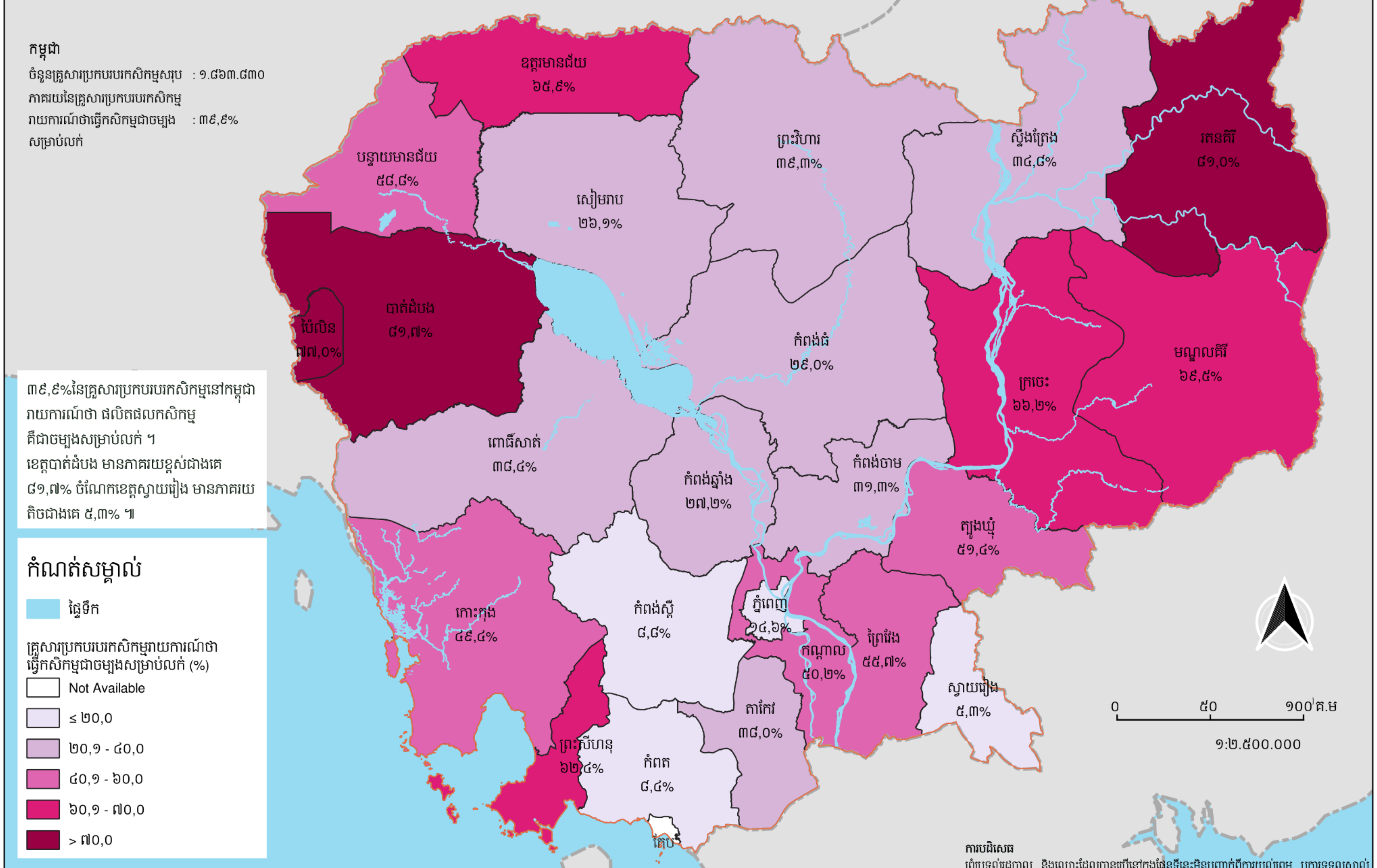

ប្រភព៖ អង្កេតកសិកម្មកម្ពុជាឆ្នាំ ២០២៣

តារាង ៦.២៖ គ្រួសារប្រកបរបរកសិកម្មរាយការណ៍ថាផលិតកម្មកសិកម្មគឺជាចម្បងសម្រាប់លក់៖ ២០២៣

កូដខេត្ត	ឈ្មោះខេត្ត	គ្រួសារប្រកបរបរកសិកម្មរាយការណ៍ថាផលិតកម្មកសិកម្មគឺជាចម្បងសម្រាប់លក់	គ្រួសារប្រកបរបរកសិកម្មរាយការណ៍ថាផលិតកម្មកសិកម្មគឺជាចម្បងសម្រាប់លក់ (%)
០១	បន្ទាយមានជ័យ	៧៦.០៧០	៥៨,៨
០២	បាត់ដំបង	៩៩.៤៣០	៨១,៧
០៣	កំពង់ចាម	៣៧.៥៦០	៣១.៣
០៤	កំពង់ឆ្នាំង	២៥.៣២០	២៧,២
០៥	កំពង់ស្ពឺ	១០.៣១០	៨,៨
០៦	កំពង់ធំ	២៧.៩៦០	២៩,០
០៧	កំពត	៨.៣៣០	៨,៤
០៨	កណ្តាល	៣៤.៣៥០	៥០,២
០៩	កោះកុង	៦.៩៥០	៤៩,៤
១០	ក្រចេះ	៣៥.៤៣០	៦៦,២
១១	មណ្ឌលគិរី	១០.៣៣០	៦៩,៥
១២	ភ្នំពេញ	២.៧៦០	១៤,៦
១៣	ព្រះវិហារ	១៥.៦៣០	៣៩,៣
១៤	ព្រៃវែង	៩៨.៨៣០	៥៥,៧
១៥	ពោធិ៍សាត់	៣៦.៦០០	៣៨,៤
១៦	រតនគិរី	២៩.៧៥០	៨១,០
១៧	សៀមរាប	៣៣.៨២០	២៦,១
១៨	ព្រះសីហនុ	៣.៦៥០	៦២,៤
១៩	ស្ទឹងត្រែង	៨.៥៤០	៣៤,៨
២០	ស្វាយរៀង	៥.៨៧០	៥,៣
២១	តាកែវ	៥៧.៩៧០	៣៨,០
២២	ឧត្តរមានជ័យ	២២.៤៣០	៦៥,៩
២៣	កែប	-	-
២៤	ប៉ៃលិន	៧.៨៨០	៧៧,១
២៥	ត្បូងឃ្មុំ	៤៨.៣០០	៥១,៤

ប្រភព៖ អង្កេតកសិកម្មកម្ពុជាឆ្នាំ ២០២៣

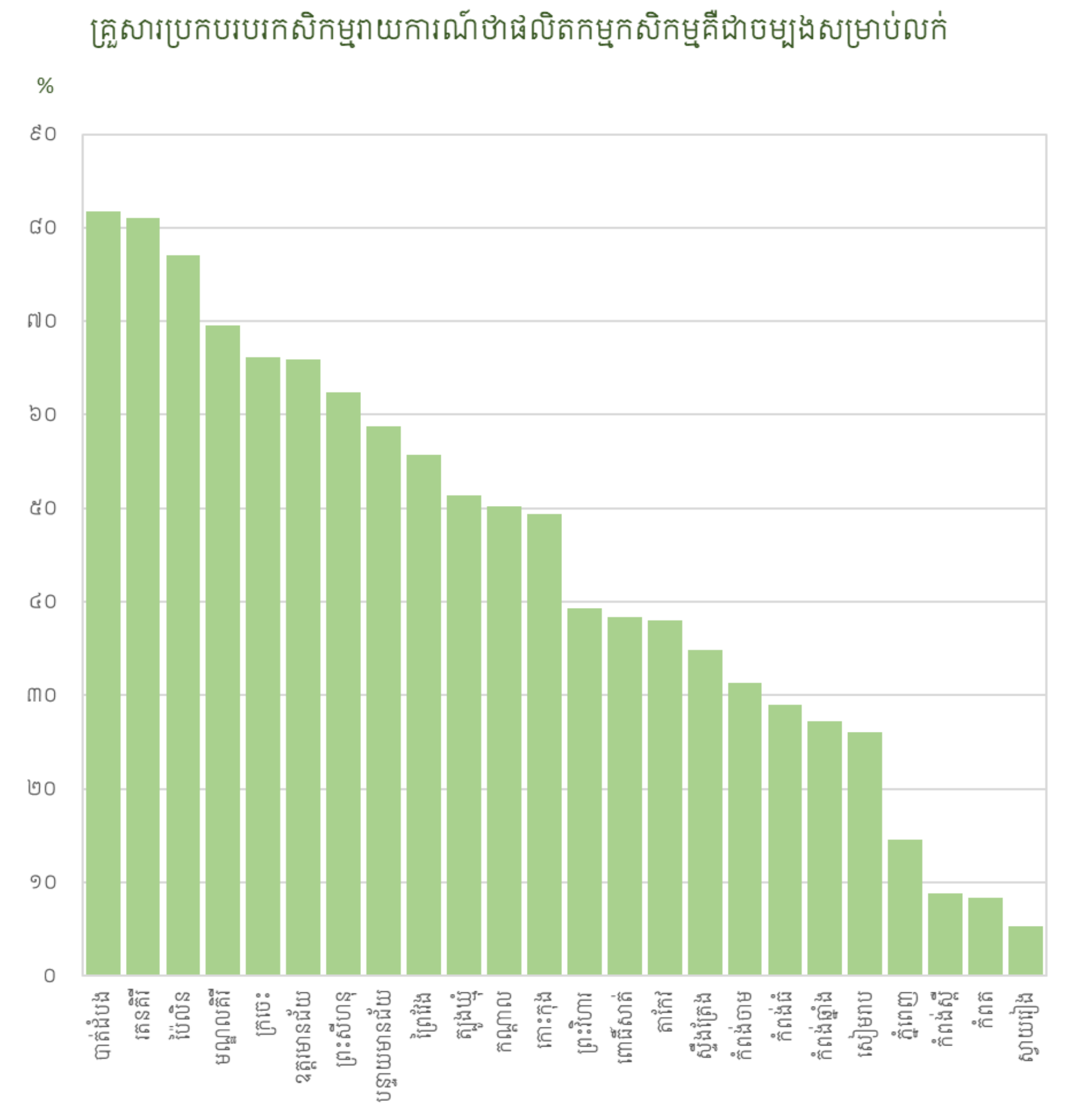

៧. សេដ្ឋកិច្ច-សង្គមរបស់គ្រួសារប្រកបរបរកសិកម្ម

ផែនទី ៧.១៖ គ្រួសារប្រកបរបរកសិកម្មបានធ្វើការឱ្យកសិដ្ឋានដទៃដោយប្រើប្រាស់មធ្យោបាយផលិតកម្មរបស់ខ្លួន គិតជាភាគរយ បែងចែកតាមខេត្ត៖ ២០២៣

កម្ពុជា

ចំនួនគ្រួសារប្រកបរបរកសិកម្មសរុប : ១.៨៦៣.៨៣០

ភាគរយនៃគ្រួសារប្រកបរបរកសិកម្មរាយការណ៍ថាបានធ្វើការឱ្យកសិដ្ឋានដទៃដោយប្រើប្រាស់មធ្យោបាយផលិតកម្មរបស់ខ្លួន : ៣៥,៦%

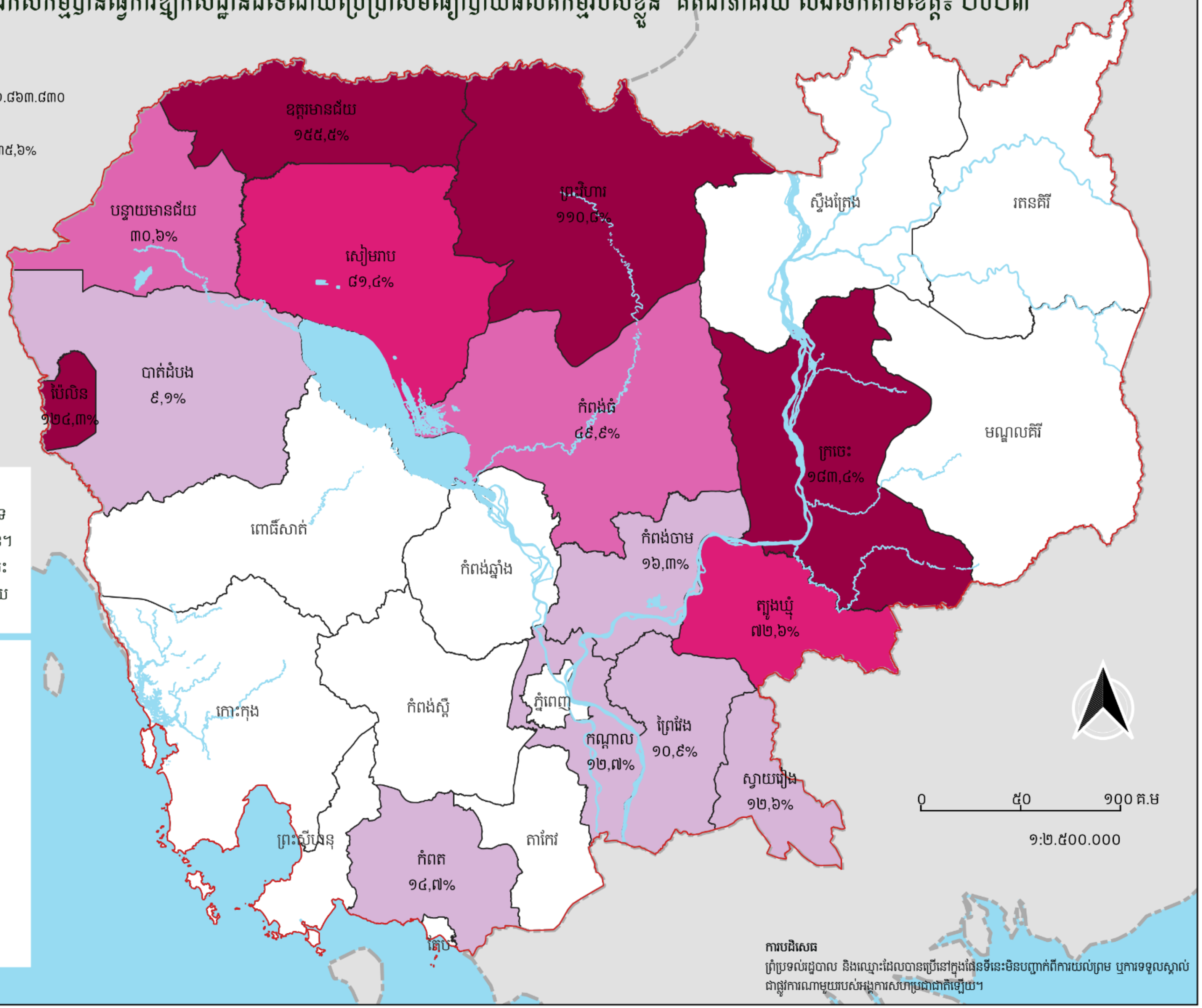

គ្រួសារប្រកបរបរកសិកម្មនៅកម្ពុជាបានរាយការណ៍ថា បានធ្វើការឱ្យកសិដ្ឋានដទៃដោយប្រើប្រាស់មធ្យោបាយផលិតកម្មរបស់ខ្លួន។ ខេត្តដែលមានភាគរយខ្ពស់ជាងគេ គឺខេត្តក្រចេះ (១៨៣,៤%) ក្នុងនោះដែរខេត្តដែលមានភាគរយទាបជាងគេ គឺខេត្តបាត់ដំបង (៩,១%)។

កំណត់សម្គាល់

ផ្ទៃទឹក

គ្រួសារប្រកបរបរកសិកម្មរាយការណ៍ថាបានធ្វើការឱ្យកសិដ្ឋានដទៃដោយប្រើប្រាស់មធ្យោបាយផលិតកម្មរបស់ខ្លួន (%)

- Not Availables
- ≤ ៣០,០
- ៣០,១ - ៦០,០
- ៦០,១ - ៩០,០
- > ៩០,០

ប្រភព៖ អង្កេតកសិកម្មកម្ពុជាឆ្នាំ ២០២៣

ការបដិសេធ

ព្រំប្រទល់រដ្ឋបាល និងឈ្មោះដែលបានប្រើនៅក្នុងផែនទីនេះមិនបញ្ជាក់ពីការយល់ព្រម ឬការទទួលស្គាល់ជាផ្លូវការណាមួយរបស់អង្គការសហប្រជាជាតិឡើយ។

តារាង ៧.១៖ គ្រួសារប្រកបរបរកសិកម្មបានធ្វើការឲ្យកសិដ្ឋានដទៃដោយប្រើប្រាស់មធ្យោបាយផលិតកម្មរបស់ខ្លួន៖ ២០២៣

កូដខេត្ត	ឈ្មោះខេត្ត	គ្រួសារប្រកបរបរកសិកម្មបានធ្វើការឲ្យកសិដ្ឋានដទៃដោយប្រើប្រាស់មធ្យោបាយផលិតកម្មរបស់ខ្លួន	គ្រួសារប្រកបរបរកសិកម្មបានធ្វើការឲ្យកសិដ្ឋានដទៃដោយប្រើប្រាស់មធ្យោបាយផលិតកម្មរបស់ខ្លួន (%)
០១	បន្ទាយមានជ័យ	៣៩.៦០០	៣០,៦
០២	បាត់ដំបង	១១.១០០	៩,១
០៣	កំពង់ចាម	១៩.៦០០	១៦,៣
០៤	កំពង់ឆ្នាំង	-	-
០៥	កំពង់ស្ពឺ	-	-
០៦	កំពង់ធំ	៤៨.២០០	៤៩,៩
០៧	កំពត	១៤.៥០០	១៤,៧
០៨	កណ្តាល	៨.៧០០	១២,៧
០៩	កោះកុង	-	-
១០	ក្រចេះ	៩៨.២០០	១៨៣,៤
១១	មណ្ឌលគិរី	-	-
១២	ភ្នំពេញ	-	-
១៣	ព្រះវិហារ	៤៤.១០០	១១០,៨
១៤	ព្រៃវែង	១៩.៤០០	១០,៩
១៥	ពោធិ៍សាត់	-	-
១៦	រតនគិរី	-	-
១៧	សៀមរាប	១០៥.៧០០	៨១,៤
១៨	ព្រះសីហនុ	-	-
១៩	ស្ទឹងត្រែង	-	-
២០	ស្វាយរៀង	១៤.០០០	១២,៦
២១	តាកែវ	-	-
២២	ឧត្តរមានជ័យ	៥២.៩០០	១៥៥,៥
២៣	កែប	-	-
២៤	ប៉ៃលិន	១២.៧០០	១២៤,៣
២៥	ត្បូងឃ្មុំ	៦៨.២០០	៧២,៦

ប្រភព៖ អង្កេតកសិកម្មកម្ពុជាឆ្នាំ ២០២៣

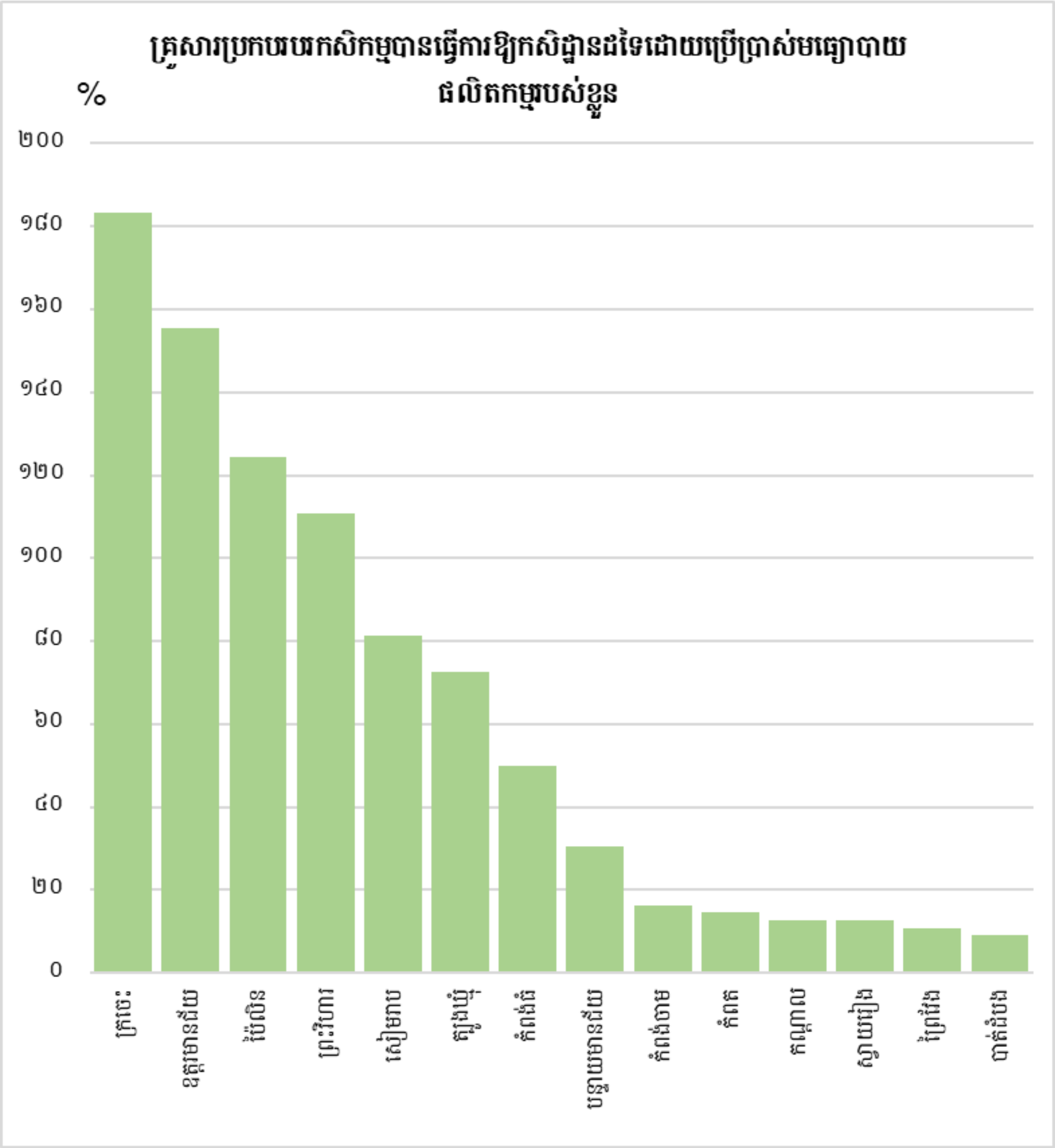

ផែនទី ៧.២៖ គ្រួសារប្រកបរបរកសិកម្មរាយការណ៍ថាចំណូលពីកសិកម្មរួមចំណែក ៦០%-១០០% នៃចំណូលសរុបរបស់គ្រួសារ គិតជាភាគរយ បែងចែកតាមខេត្ត៖ ២០២៣

កម្ពុជា

ចំនួនគ្រួសារប្រកបរបរកសិកម្មសរុប : ១.៨៦៣.៨៣០

ភាគរយនៃគ្រួសារប្រកបរបរកសិកម្មរាយការណ៍ថាចំណូលពីកសិកម្មរួមចំណែក ៦០%-១០០% នៃចំណូលសរុបរបស់គ្រួសារ : ២៩,៨%

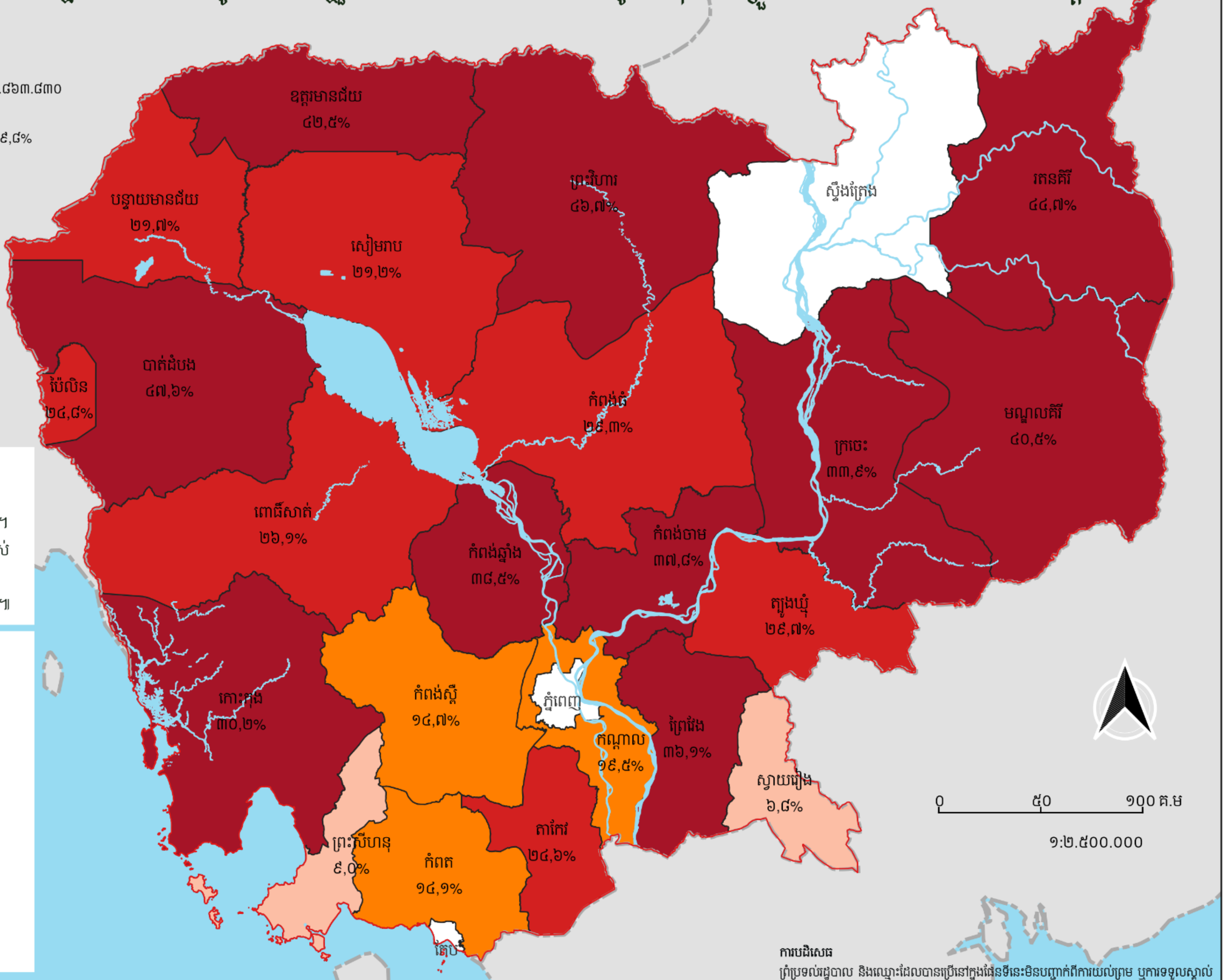

១ ក្នុង ៥គ្រួសារប្រកបរបរកសិកម្មនៅកម្ពុជា បានរាយការណ៍ថា៦០%-១០០% នៃចំណូលសរុបរបស់គ្រួសារគឺបានមកពីចំណូលកសិកម្ម។ ខេត្តដែលមានភាគរយនៃគ្រួសាររាយការណ៍ខ្ពស់ជាងគេ គឺខេត្តបាត់ដំបង (៤៧,៦%) ខេត្តមានភាគរយទាបជាងគេ គឺខេត្តស្វាយរៀង(៦,៨%)។

កំណត់សម្គាល់

ផ្ទៃទឹក

គ្រួសារប្រកបរបរកសិកម្មរាយការណ៍ថាចំណូលពីកសិកម្មរួមចំណែក ៦០%-១០០% នៃចំណូលសរុបរបស់គ្រួសារ (%)

- Not Availlable
- ≤ ១០,០
- ១០,១ - ២០,០
- ២០,១ - ៣០,០
- > ៣០,០

ប្រភព៖ អង្កេតកសិកម្មកម្ពុជាឆ្នាំ ២០២៣

ការបដិសេធ

ព្រំប្រទល់រដ្ឋបាល និងឈ្មោះដែលបានប្រើនៅក្នុងផែនទីនេះមិនបញ្ជាក់ពីការយល់ព្រម ឬការទទួលស្គាល់ជាផ្លូវការណាមួយរបស់រដ្ឋការសហប្រជាជាតិឡើយ។

តារាង ៧.២៖ គ្រួសារប្រកបរបរកសិកម្មរាយការណ៍ថាចំណូលពីកសិកម្មរួមចំណែក ៦០%-១០០% នៃចំណូលសរុបរបស់គ្រួសារ៖ ២០២៣

កូដខេត្ត	ឈ្មោះខេត្ត	គ្រួសារប្រកបរបរកសិកម្ម រាយការណ៍ថាចំណូលពីកសិកម្ម រួមចំណែក ៦០%-១០០% នៃចំណូលសរុបរបស់គ្រួសារ	គ្រួសារប្រកបរបរកសិកម្ម រាយការណ៍ថា ចំណូលពីកសិកម្មរួមចំណែក ៦០%-១០០% នៃចំណូលសរុបរបស់គ្រួសារ (%)
០១	បន្ទាយមានជ័យ	២៦.៩៩០	២១,៧
០២	បាត់ដំបង	៥៧.៩០០	៤៧,៦
០៣	កំពង់ចាម	៤៥.៧៨០	៣៧,៨
០៤	កំពង់ឆ្នាំង	៣៥.៥១០	៣៨,៥
០៥	កំពង់ស្ពឺ	១៧.៥៦០	១៤,៧
០៦	កំពង់ធំ	២៨.៦៧០	២៩,៣
០៧	កំពត	១៤.១៧០	១៤,១
០៨	កណ្ដាល	១៤.០៩០	១៩,៥
០៩	កោះកុង	៤.០១០	៣០,២
១០	ក្រចេះ	១៧.៦១០	៣៣,៩
១១	មណ្ឌលគិរី	៥.៧០០	៤០,៥
១២	ភ្នំពេញ	-	-
១៣	ព្រះវិហារ	១៨.០៣០	៤៦,៧
១៤	ព្រៃវែង	៦៤.៧៤០	៣៦,១
១៥	ពោធិ៍សាត់	២៣.៩៥០	២៦,១
១៦	រតនគិរី	១៥.៧៣០	៤៤,៧
១៧	សៀមរាប	២៧.២៦០	២១,២
១៨	ព្រះសីហនុ	៥៧០	៩,០
១៩	ស្ទឹងត្រែង	-	-
២០	ស្វាយរៀង	៧.៩៩០	៦,៨
២១	តាកែវ	៣៧.៩៦០	២៤,៦
២២	ឧត្ដរមានជ័យ	១៤.៣០០	៤២,៥
២៣	កែប	-	-
២៤	ប៉ៃលិន	២.៤៩០	២៤,៨
២៥	ត្បូងឃ្មុំ	២៨.៤១០	២៩,៧

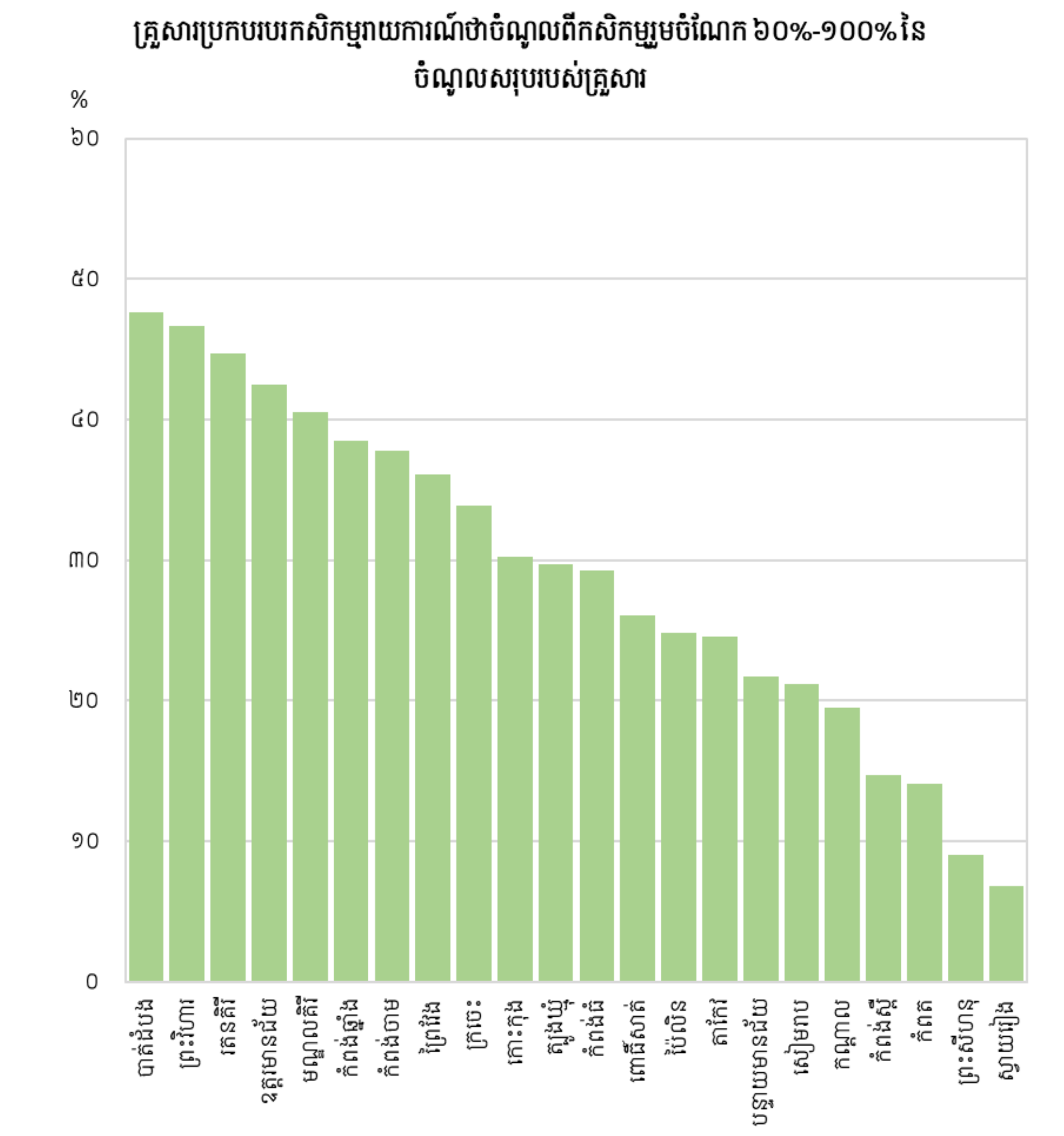

ប្រភព៖ អង្កេតកសិកម្មកម្ពុជាឆ្នាំ ២០២៣

ផែនទី ៧.៣៖ គ្រួសារប្រកបរបរកសិកម្មរាយការណ៍ថាជួបគ្រោះមហន្តរាយធ្ងន់ធ្ងរយ៉ាងតិចមួយ គិតជាភាគរយ បែងចែកតាមខេត្ត៖ ២០២៣

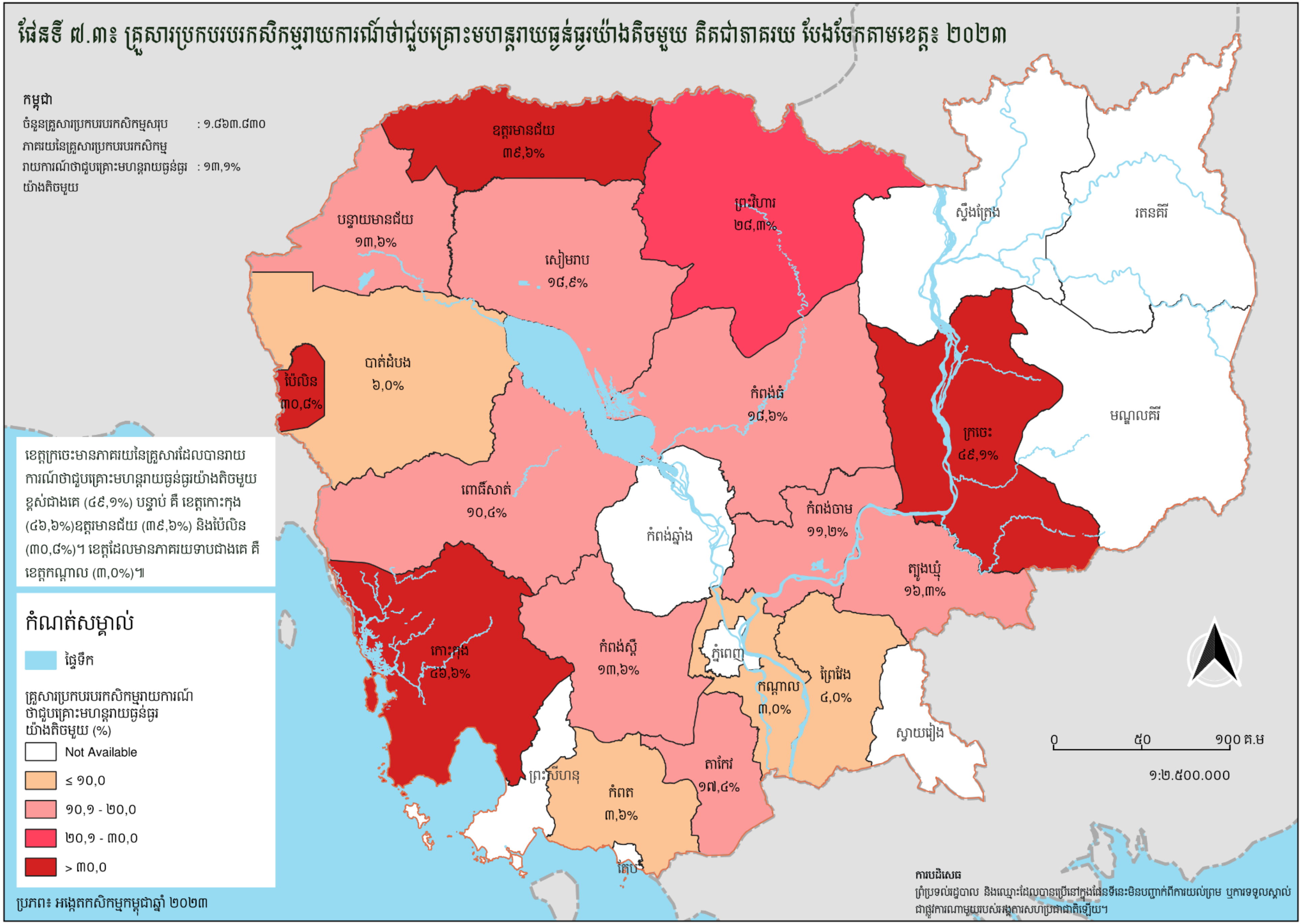

ខេត្តក្រចេះមានភាគរយនៃគ្រួសារដែលបានរាយការណ៍ថាជួបគ្រោះមហន្តរាយធ្ងន់ធ្ងរយ៉ាងតិចមួយខ្ពស់ជាងគេ (៤៩,១%) បន្ទាប់ គឺ ខេត្តកោះកុង (៤៦,៦%)ឧត្តរមានជ័យ (៣៩,៦%) និងប៉ៃលិន (៣០,៨%)។ ខេត្តដែលមានភាគរយទាបជាងគេ គឺ ខេត្តកណ្ដាល (៣,០%)៕

កំណត់សម្គាល់

- ផ្ទៃទឹក

គ្រួសារប្រកបរបរកសិកម្មរាយការណ៍ថាជួបគ្រោះមហន្តរាយធ្ងន់ធ្ងរយ៉ាងតិចមួយ (%)

- Not Available
- ≤ ១០,០
- ១០,១ - ២០,០
- ២០,១ - ៣០,០
- > ៣០,០

ប្រភព៖ អង្កេតកសិកម្មកម្ពុជាឆ្នាំ ២០២៣

ការបដិសេធ
ព្រំប្រទល់រដ្ឋបាល និងឈ្មោះដែលបានប្រើនៅក្នុងផែនទីនេះមិនបញ្ជាក់ពីការយល់ព្រម ឬការទទួលស្គាល់ជាផ្លូវការណាមួយរបស់អង្គការសហប្រជាជាតិឡើយ។

តារាង ៧.៣៖ គ្រួសារប្រកបរបរកសិកម្មរាយការណ៍ថាជួបគ្រោះមហន្តរាយធ្ងន់ធ្ងរយ៉ាងតិចមួយ៖ ២០២៣

កូដខេត្ត	ឈ្មោះខេត្ត	គ្រួសារប្រកបរបរកសិកម្ម រាយការណ៍ថា ជួបគ្រោះមហន្តរាយធ្ងន់ធ្ងរ យ៉ាងតិចមួយ	គ្រួសារប្រកបរបរកសិកម្ម រាយការណ៍ថា ជួបគ្រោះមហន្តរាយធ្ងន់ធ្ងរ យ៉ាងតិចមួយ (%)
០១	បន្ទាយមានជ័យ	១៦.៦០០	១៣,៦
០២	បាត់ដំបង	៧.៣០០	៦,០
០៣	កំពង់ចាម	១៣.៥០០	១១,២
០៤	កំពង់ឆ្នាំង	-	-
០៥	កំពង់ស្ពឺ	-	-
០៦	កំពង់ធំ	១៨.២០០	១៨,៦
០៧	កំពត	៣.៦០០	៣,៦
០៨	កណ្ដាល	២.២០០	៣,០
០៩	កោះកុង	៦.២០០	៤៦,៦
១០	ក្រចេះ	២៥.៥០០	៤៩,១
១១	មណ្ឌលគិរី	-	-
១២	ភ្នំពេញ	-	-
១៣	ព្រះវិហារ	១០.៩០០	២៨,៣
១៤	ព្រៃវែង	៧.១០០	៤,០
១៥	ពោធិ៍សាត់	៩.៦០០	១០,៤
១៦	រតនគិរី	-	-
១៧	សៀមរាប	២៤.៣០០	១៨,៩
១៨	ព្រះសីហនុ	-	-
១៩	ស្ទឹងត្រែង	-	-
២០	ស្វាយរៀង	-	-
២១	តាកែវ	២៦.៩០០	១៧,៤
២២	ឧត្តរមានជ័យ	១៣.៣០០	៣៩,៦
២៣	កែប	-	-
២៤	ប៉ៃលិន	៣.១០០	៣០,៨
២៥	ត្បូងឃ្មុំ	១៥.៦០០	១៦,៣

ប្រភព៖ អង្កេតកសិកម្មកម្ពុជាឆ្នាំ ២០២៣

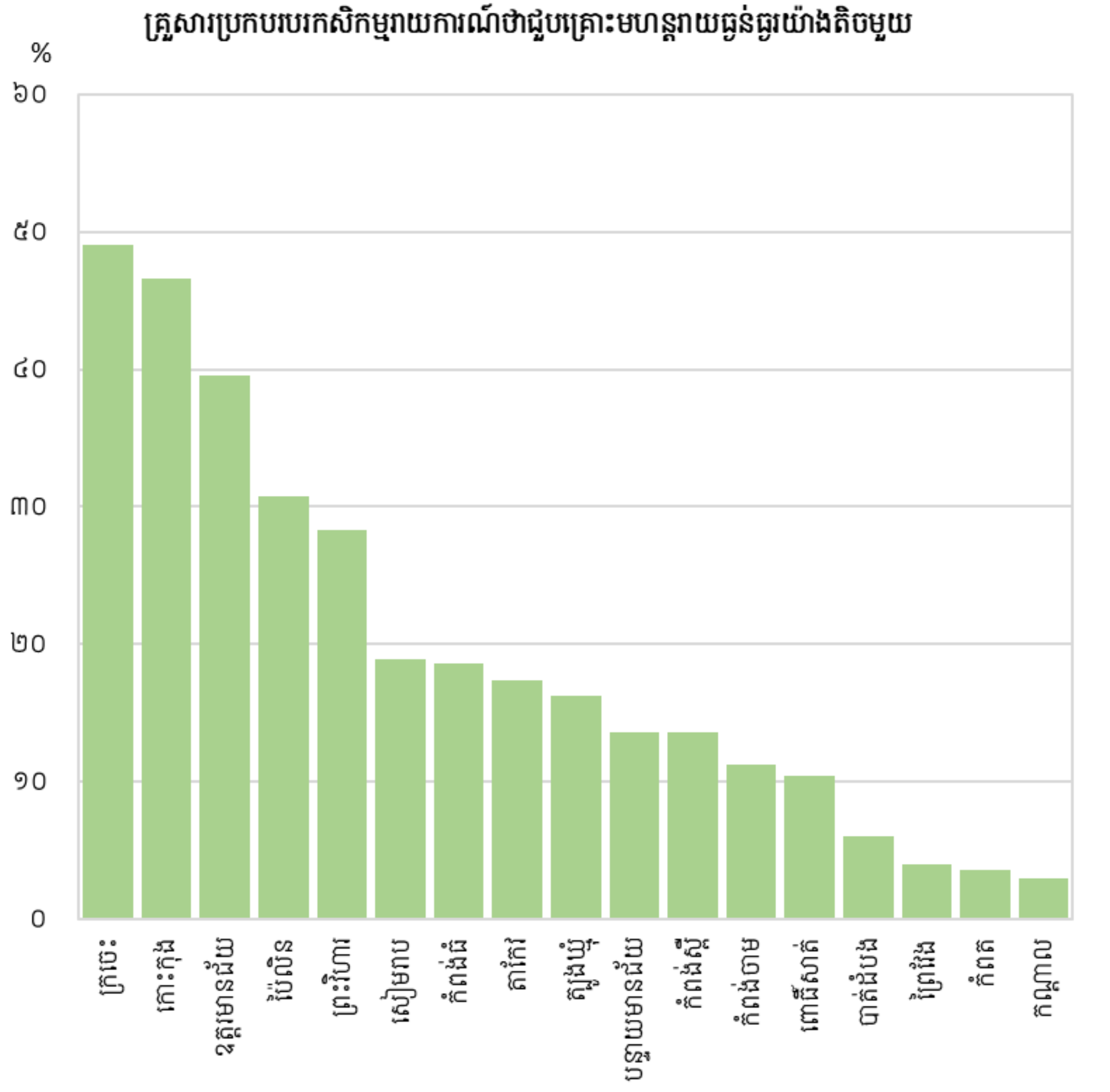

ផែនទី ៧.៨៖ គ្រួសារប្រកបរបរកសិកម្មរាយការណ៍ថាទឹកជំនន់ជាគ្រោះមហន្តរាយធ្ងន់ធ្ងរជាងគេ គិតជាភាគរយ បែងចែកតាមខេត្ត៖ ២០២៣

កម្ពុជា

ចំនួនគ្រួសារប្រកបរបរកសិកម្ម	: ៣៨៨.៦១០
ភាគរយនៃគ្រួសារប្រកបរបរកសិកម្មរាយការណ៍ថាទឹកជំនន់ជាគ្រោះមហន្តរាយធ្ងន់ធ្ងរជាងគេ	: ៤៩,៨%

ជាង១ភាគ៤ នៃគ្រួសារប្រកបរបរកសិកម្មនៅកម្ពុជាដែលរាយការណ៍ថាជួបគ្រោះមហន្តរាយធ្ងន់ធ្ងរ បានគិតថា ទឹកជំនន់គឺជាគ្រោះមហន្តរាយធ្ងន់ធ្ងរជាងគេ។ភាគរយខ្ពស់ជាងគេគឺ ខេត្តសៀមរាប (៨១,៦%) និងតាកែវ (៧៦,៩%) ភាគរយទាបជាងគេ គឺ ខេត្តកំពង់ចាម (២៤,៣%)។

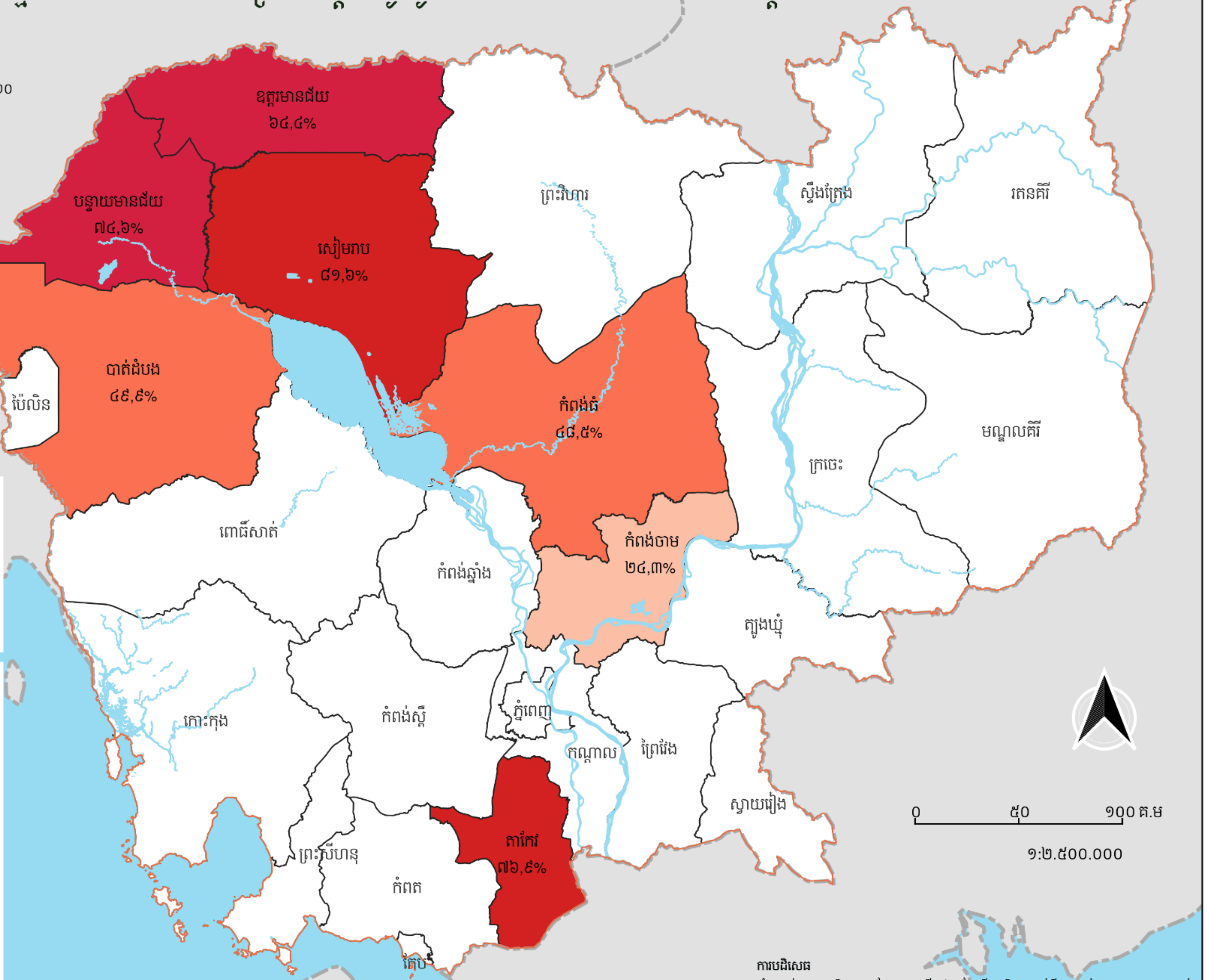

កំណត់សម្គាល់

- ផ្ទៃទឹក

គ្រួសារប្រកបរបរកសិកម្មរាយការណ៍ថាទឹកជំនន់ជាគ្រោះមហន្តរាយធ្ងន់ធ្ងរជាងគេ (%)

- Not Available
- ≤ ២៥,០
- ២៥,១ - ៥០,០
- ៥០,១ - ៧៥,០
- > ៧៥,០

ប្រភព៖ អង្គេតកសិកម្មកម្ពុជាឆ្នាំ ២០២៣

ការបដិសេធ
ព្រំប្រទល់រដ្ឋបាល និងឈ្មោះដែលបានប្រើនៅក្នុងផែនទីនេះមិនបញ្ជាក់ពីការយល់ព្រម ឬការទទួលស្គាល់ជាផ្លូវការណាមួយរបស់អង្គការសហប្រជាជាតិឡើយ។

តារាង ៧.៤៖ គ្រួសារប្រកបរបរកសិកម្មរាយការណ៍ថាទឹកជំនន់ជាគ្រោះមហន្តរាយធ្ងន់ធ្ងរជាងគេ៖ ២០២៣

កូដខេត្ត	ឈ្មោះខេត្ត	គ្រួសារប្រកបរបរកសិកម្មរាយការណ៍ថាទឹកជំនន់ជាគ្រោះមហន្តរាយធ្ងន់ធ្ងរជាងគេ	គ្រួសារប្រកបរបរកសិកម្មរាយការណ៍ថាទឹកជំនន់ជាគ្រោះមហន្តរាយធ្ងន់ធ្ងរជាងគេ (%)
០១	បន្ទាយមានជ័យ	៤៦.២៧០	៧៤,៦
០២	បាត់ដំបង	២៨.០៥០	៤៩,៩
០៣	កំពង់ចាម	៤.៧៦០	២៤,៣
០៤	កំពង់ឆ្នាំង	-	-
០៥	កំពង់ស្ពឺ	-	-
០៦	កំពង់ធំ	៨.១៥០	៤៨,៥
០៧	កំពត	-	-
០៨	កណ្ដាល	-	-
០៩	កោះកុង	-	-
១០	ក្រចេះ	-	-
១១	មណ្ឌលគិរី	-	-
១២	ភ្នំពេញ	-	-
១៣	ព្រះវិហារ	-	-
១៤	ព្រៃវែង	-	-
១៥	ពោធិ៍សាត់	-	-
១៦	រតនគិរី	-	-
១៧	សៀមរាប	៣៨.៧៩០	៨១,៦
១៨	ព្រះសីហនុ	-	-
១៩	ស្ទឹងត្រែង	-	-
២០	ស្វាយរៀង	-	-
២១	តាកែវ	១៦.៦៨០	៧៦,៩
២២	ឧត្តរមានជ័យ	១២.៦៧០	៦៤,៤
២៣	កែប	-	-
២៤	ប៉ៃលិន	-	-
២៥	ត្បូងឃ្មុំ	-	-
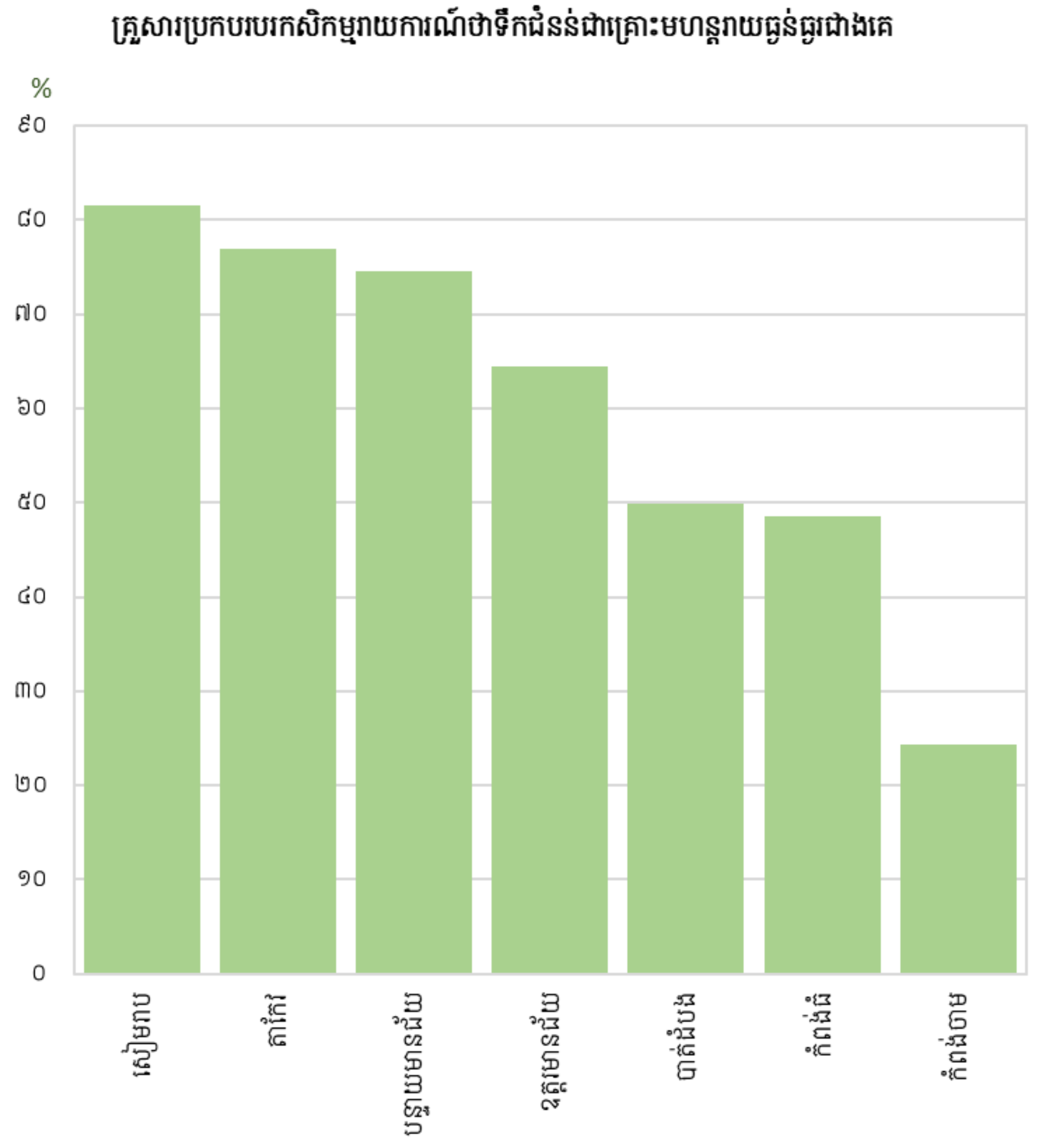
ប្រភព៖ អង្កេតកសិកម្មកម្ពុជាឆ្នាំ ២០២៣