

ព្រះរាជាណាចក្រកម្ពុជា
ជាតិ សាសនា ព្រះមហាក្សត្រ

អង្កេតកសិកម្មកម្ពុជាឆ្នាំ ២០២១

ជម្រើសផែនទីកសិកម្ម

វិទ្យាស្ថានជាតិស្ថិតិ ក្រសួងផែនការ សហការជាមួយ

ក្រសួងកសិកម្ម រុក្ខាប្រមាញ់ និងនេសាទ

ខែតុលា ឆ្នាំ២០២៣

ឧបត្ថម្ភបច្ចេកទេសដោយ៖

ឧបត្ថម្ភហិរញ្ញវត្ថុដោយ៖

មាតិកា

បុព្វកថា i

អារម្ភកថា iii

ការបង្ហាញខ្លីស្តីពីវិធីសាស្ត្រអង្កេតកសិកម្មកម្ពុជាឆ្នាំ២០២១ 1

១. គោលបំណង 1

២. ទំហំនៃការអង្កេត 1

៣. ពេលវេលានៃការអង្កេត និងកាលបរិច្ឆេទយោង 1

៤. គ្រោងនៃការកំណត់សំណាក និងនីតិវិធីកំណត់សំណាក 2

៥. វិធីសាស្ត្រអង្កេត និងប្រតិបត្តិការប្រមូលទិន្នន័យនៅវាល 2

៦. ការដំណើរការទិន្នន័យ 3

៧. ស្តង់ដារនៃការផ្សព្វផ្សាយទិន្នន័យ 3

៨. សេចក្តីសង្ខេបសូចនាករ 4

វិធីសាស្ត្រផលិតផែនទី 5

១. គោលេបំណងនៃការផលិតផែនី 5

២. ការវាយតម្លៃតម្រូវការ 5

៣. វិធីសាស្ត្រនៃការរចនាផែនទី 5

បញ្ជីផែនទី

១. ស្ថានភាពគ្រួសារប្រកបរបរកសិកម្ម 9

ផែនទី ១.១៖ គ្រួសារប្រកបរបរកសិកម្មដែលបានរាយការណ៍ឯកកម្មសិទ្ធិ (មិនបានចុះបញ្ជី) គិតជាភាគរយ បែងចែកតាមខេត្ត៖ ២០២១ 10

២. ស្ថានភាពកម្មសិទ្ធិលើកសិដ្ឋានរបស់គ្រួសារប្រកបរបរកសិកម្ម 13

ផែនទី ២.១៖ កម្មសិទ្ធិដីកសិកម្មផ្ទាល់ខ្លួននៃគ្រួសារប្រកបរបរកសិកម្ម គិតជាភាគរយ បែងចែកតាមខេត្ត៖ ២០២១ 14

៣. ទំហំដីកសិកម្ម 17

ផែនទី ៣.១៖ គ្រួសារដែលមានដីកសិកម្មតិចជាង ២ ហិកតា គិតជាភាគរយ បែងចែកតាមខេត្ត៖ ២០២១ 18

ផែនទី ៣.២៖ គ្រួសារដែលមានដីកសិកម្មចាប់ពី ២ ដល់ក្រោម ៥ ហិកតា គិតជាភាគរយ បែងចែកតាមខេត្ត៖ ២០២១ 20

ផែនទី ៣.៣៖ គ្រួសារដែលមានដីកសិកម្មចាប់ពី ៥ ហិកតាឡើងទៅ គិតជាភាគរយ បែងចែកតាមខេត្ត៖ ២០២១ 22

៤. ផលិតកម្មដំណាំ (រាប់ទាំងក្បាលដី និងដីជុំវិញលំនៅដ្ឋាន) 25

ផែនទី ៤.១៖ ផលិតកម្មស្រូវធម្មតានៃគ្រួសារប្រកបរបរកសិកម្ម គិតជាភាគរយ បែងចែកតាមខេត្ត៖ ២០២១ 26

ផែនទី ៤.២៖ អត្រាផ្ទៃដីដែលបានប្រមូលផលធៀបនឹងផ្ទៃដីដាំដុះនៃស្រូវធម្មតា បែងចែកតាមខេត្ត៖ ២០២១ 28

ផែនទី ៤.៣៖ ទិន្នផលស្រូវធម្មតា បែងចែកតាមខេត្ត៖ ២០២១ 30

ផែនទី ៤.៤៖ ផលិតកម្មស្រូវក្រអូបនៃគ្រួសារប្រកបរបរកសិកម្ម គិតជាភាគរយ បែងចែកតាមខេត្ត៖ ២០២១ 32

ផែនទី ៤.៥៖ ទិន្នផលស្រូវក្រអូប បែងចែកតាមខេត្ត៖ ២០២១ 34

ផែនទី ៤.៦៖ ផលិតកម្មដំឡូងមីនៃគ្រួសារប្រកបរបរកសិកម្ម គិតជាភាគរយ បែងចែកតាមខេត្ត៖ ២០២១ 36

ផែនទី ៤.៧៖ ទិន្នផលដំឡូងមី បែងចែកតាមខេត្ត៖ ២០២១ 38

ផែនទី ៤.៨៖ ផលិតកម្មដំណាំស្វាយចន្ទីនៃគ្រួសារប្រកបរបរកសិកម្ម គិតជាភាគរយ បែងចែកតាមខេត្ត៖ ២០២១ 40

ផែនទី ៤.៩៖ ផលិតកម្មដំណាំចេកនៃគ្រួសារប្រកបរបរកសិកម្ម គិតជាភាគរយ បែងចែកតាមខេត្ត៖ ២០២១ 42

ផែនទី ៤.១០៖ ផលិតកម្មដំណាំស្វាយនៃគ្រួសារប្រកបរបរកសិកម្ម គិតជាភាគរយ បែងចែកតាមខេត្ត៖ ២០២១ 44

ផែនទី ៤.១១៖ ការប្រើប្រាស់ដីអសរីរាង្គនៃគ្រួសារប្រកបរបរកសិកម្ម គិតជាភាគរយ បែងចែកតាមខេត្ត៖ ២០២១ 46
ផែនទី ៤.១២៖ ការប្រើប្រាស់ដីសរីរាង្គនៃគ្រួសារប្រកបរបរកសិកម្ម គិតជាភាគរយ បែងចែកតាមខេត្ត៖ ២០២១ 48
ផែនទី ៤.១៣៖ ការប្រើប្រាស់ថ្នាំសម្លាប់កត្តាចង្រៃនៃគ្រួសារប្រកបរបរកសិកម្ម គិតជាភាគរយ បែងចែកតាមខេត្ត៖ ២០២១ 50

៥. ផលិតកម្មបសុសត្វ និងបសុបក្សី 53

ផែនទី ៥.១៖ គ្រួសារប្រកបរបរកសិកម្មបានចិញ្ចឹមបសុសត្វប្រភេទធំ គិតជាភាគរយ បែងចែកតាមខេត្ត៖ ២០២១ 54
ផែនទី ៥.២៖ ចំនួនសត្វគោសរុប បែងចែកតាមខេត្ត៖ ២០២១ 56
ផែនទី ៥.៣៖ គ្រួសារប្រកបរបរកសិកម្មបានចិញ្ចឹមបសុសត្វប្រភេទតូច គិតជាភាគរយ បែងចែកតាមខេត្ត៖ ២០២១ 58
ផែនទី ៥.៤៖ ចំនួនសត្វជ្រូកសរុប បែងចែកតាមខេត្ត៖ ២០២១ 60
ផែនទី ៥.៥៖ គ្រួសារប្រកបរបរកសិកម្មបានចិញ្ចឹមបសុបក្សី គិតជាភាគរយ បែងចែកតាមខេត្ត៖ ២០២១ 62

៦. ឥរិវប្បកម្ម និងឧស្សាហ៍ 65

ផែនទី ៦.១៖ គ្រួសារប្រកបរបរកសិកម្មមានសកម្មភាពឥរិវប្បកម្ម គិតជាភាគរយ បែងចែកតាមខេត្ត៖ ២០២១ 66
ផែនទី ៦.២៖ គ្រួសារប្រកបរបរកសិកម្មមានសកម្មភាពឧស្សាហ៍ គិតជាភាគរយ បែងចែកតាមខេត្ត៖ ២០២១ 68
ផែនទី ៦.៣៖ ភាគរយនៃគ្រឺដែលឧស្សាហ៍បានត្រូវបានប្រើសម្រាប់ហូបក្នុងគ្រួសារ បែងចែកតាមខេត្ត៖ ២០២១ 70
ផែនទី ៦.៤៖ ភាគរយនៃគ្រឺដែលឧស្សាហ៍បានត្រូវបានលក់ បែងចែកតាមខេត្ត៖ ២០២១ 72

៧. គោលបំណងចម្បងនៃផលិតកម្មកសិកម្មរបស់គ្រួសារប្រកបរបរកសិកម្ម 75

ផែនទី ៧.១៖ គ្រួសារប្រកបរបរកសិកម្មរាយការណ៍ថាផលិតកម្មកសិកម្មគឺជាចម្បងសម្រាប់ប្រើប្រាស់ក្នុងគ្រួសារ គិតជាភាគរយ បែងចែកតាមខេត្ត៖ ២០២១ 76
ផែនទី ៧.២៖ គ្រួសារប្រកបរបរកសិកម្មរាយការណ៍ថាផលិតកម្មកសិកម្មគឺជាចម្បងសម្រាប់លក់ គិតជាភាគរយ បែងចែកតាមខេត្ត៖ ២០២១ 78

៨. សេដ្ឋកិច្ច-សង្គមរបស់គ្រួសារប្រកបរបរកសិកម្ម 81

ផែនទី ៨.១៖ គ្រួសារប្រកបរបរកសិកម្មរាយការណ៍ថាចំណូលពីកសិកម្មរួមចំណែក ៦០%-១០០% នៃចំណូលសរុបរបស់គ្រួសារ គិតជាភាគរយ បែងចែកតាមខេត្ត៖ ២០២១ 82
ផែនទី ៨.២៖ គ្រួសារប្រកបរបរកសិកម្មរាយការណ៍ថាជួបគ្រោះមហន្តរាយធ្ងន់ធ្ងរយ៉ាងតិចមួយ គិតជាភាគរយ បែងចែកតាមខេត្ត៖ ២០២១ 84
ផែនទី ៨.៣៖ គ្រួសារប្រកបរបរកសិកម្មរាយការណ៍ថាគ្រោះរាំងស្ងួតជាគ្រោះមហន្តរាយធ្ងន់ធ្ងរជាងគេ គិតជាភាគរយ បែងចែកតាមខេត្ត៖ ២០២១ 86
ផែនទី ៨.៤៖ គ្រួសារប្រកបរបរកសិកម្មរាយការណ៍ថាទឹកជំនន់ជាគ្រោះមហន្តរាយធ្ងន់ធ្ងរជាងគេ គិតជាភាគរយ បែងចែកតាមខេត្ត៖ ២០២១ 88

ផែនទី ៨.៥៖ គ្រួសារប្រកបរបរកសិកម្មដែលមានសកម្មភាពកសិកម្មរងផលប៉ះពាល់ពីវិបត្តិកូវីដ-១៩ គិតជាភាគរយ បែងចែកតាមខេត្ត៖ ២០២១ 90
ផែនទី ៨.៦៖ គ្រួសារប្រកបរបរកសិកម្មរាយការណ៍ថាបានទទួលកម្ចីសម្រាប់ប្រើប្រាស់ក្នុងគោលបំណងធ្វើកសិកម្ម គិតជាភាគរយ បែងចែកតាមខេត្ត៖ ២០២១ 92
ផែនទី ៨.៧៖ ថ្លៃចំណាយជាមធ្យមទៅលើប្រេងឥន្ធនៈនិងប្រេងម៉ាស៊ីនសម្រាប់គ្រឿងម៉ាស៊ីនកសិកម្ម សម្ភារ និងយានយន្ត បែងចែកតាមខេត្ត៖ ២០២១ 94
ផែនទី ៨.៨៖ ថ្លៃចំណាយជាមធ្យមទៅលើកម្លាំងពលកម្មក្រោយប្រមូលផល បែងចែកតាមខេត្ត៖ ២០២១ 96
ផែនទី ៨.៩៖ ថ្លៃចំណាយជាមធ្យមទៅលើការដឹកជញ្ជូនទាក់ទងនឹងសកម្មភាពកសិកម្ម បែងចែកតាមខេត្ត៖ ២០២១ 98
ផែនទី ៨.១០៖ ថ្លៃចំណាយជាមធ្យមលើការជួលគ្រឿងម៉ាស៊ីន សម្ភារ ឬយានយន្តទាក់ទងនឹងសកម្មភាពកសិកម្ម (មិនគិតចំណាយលើការដឹកជញ្ជូន) បែងចែកតាមខេត្ត៖ ២០២១ 100
ផែនទី ៨.១១៖ តម្លៃមធ្យមនៃទិន្នផលកសិកម្ម (ដំណាំ) ក្នុងមួយគ្រួសារប្រកបរបរកសិកម្ម បែងចែកតាមខេត្ត៖ ២០២១ 102
ផែនទី ៨.១២៖ តម្លៃមធ្យមនៃទិន្នផលកសិកម្ម (បសុសត្វ និងផលិតផលសត្វ) ក្នុងមួយគ្រួសារប្រកបរបរកសិកម្ម បែងចែកតាមខេត្ត៖ ២០២១ 104
ផែនទី ៨.១៣៖ តម្លៃមធ្យមនៃទិន្នផលកសិកម្ម (គ្រប់សកម្មភាពកសិកម្ម) ក្នុងមួយគ្រួសារប្រកបរបរកសិកម្ម បែងចែកតាមខេត្ត៖ ២០២១ 106

៩. កម្លាំងពលកម្ម 109

ផែនទី ៩.១៖ សមាជិកគ្រួសារជាបុរសធ្វើការនៅកសិដ្ឋាន គិតជាភាគរយ បែងចែកតាមខេត្ត៖ ២០២១ 110
ផែនទី ៩.២៖ សមាជិកគ្រួសារជាស្ត្រីធ្វើការនៅកសិដ្ឋាន គិតជាភាគរយ បែងចែកតាមខេត្ត៖ ២០២១ 112
ផែនទី ៩.៣៖ គ្រួសារប្រកបរបរកសិកម្មដែលប្រើកម្មករម្តងម្កាលសម្រាប់ផលិតកម្មដំណាំ គិតជាភាគរយ បែងចែកតាមខេត្ត៖ ២០២១ 114
ផែនទី ៩.៤៖ គ្រួសារប្រកបរបរកសិកម្មដែលប្រើកម្មករម្តងម្កាលសម្រាប់គ្រប់សកម្មភាពកសិកម្ម គិតជាភាគរយ បែងចែកតាមខេត្ត៖ ២០២១ 116

បុព្វកថា

វិទ្យាស្ថានជាតិស្ថិតិនៃក្រសួងផែនការ បានបង្ហាញនូវផែនទីស្ថិតិកសិកម្មដែលបានពីការវិភាគទិន្នន័យអង្កេតកសិកម្មកម្ពុជាឆ្នាំ២០២១។ ការអង្កេតកសិកម្មកម្ពុជាឆ្នាំ២០២១ ត្រូវបានរៀបចំឡើងដោយមានការចូលរួមបំពេញការងារយ៉ាងខ្លាំងរបស់មន្ត្រីជំនាញស្ថិតិ និង កិច្ចសហប្រតិបត្តិការរវាងបណ្តាក្រសួង ស្ថាប័នពាក់ព័ន្ធ អជ្ញាធរដឋបាលដែនដីគ្រប់លំដាប់ថ្នាក់ ដៃគូអភិវឌ្ឍ និងប្រជាជនកម្ពុជានៅក្នុងរាជធានី ខេត្តទាំង២៥។

លទ្ធផលវិភាគផែនទីស្ថិតិកសិកម្មដែលបានពីទិន្នន័យអង្កេតកសិកម្មកម្ពុជា ឆ្នាំ២០២១ គឺជាសមិទ្ធិផលដ៏សំខាន់ដែលជួយឱ្យរាជរដ្ឋាភិបាលកម្ពុជាអាចស្វែងយល់បានកាន់តែប្រសើរអំពីស្ថានភាពកសិកម្មនៅកម្ពុជា ជួយដល់ការសម្រេចចិត្តដោយផ្អែកលើព័ត៌មាន និងជាធាតុចូលដ៏រឹងមាំ សម្រាប់ការរៀបចំគោលនយោបាយអភិវឌ្ឍន៍សេដ្ឋកិច្ចកសិកម្មឱ្យកាន់តែមានគុណភាព និងប្រសិទ្ធភាពថែមទៀត។ នៅក្នុងរបាយការណ៍ផែនទីស្ថិតិកសិកម្មនេះ បង្ហាញអំពីសកម្មភាពដីវិភាពរស់នៅរបស់គ្រួសារកសិករកម្ពុជា។ តាមរយៈផែនទីស្ថិតិកសិកម្មក៏អាចបង្ហាញឱ្យយល់ដឹងបន្ថែមអំពីស្ថានភាពស្របច្បាប់នៃគ្រួសារដែលកាន់កាប់ដីកសិកម្ម ស្ថានភាពកាន់កាប់ដី ការដាំដុះដំណាំ បសុសត្វ បសុបក្សី និងវារីប្បកម្មនៅក្នុងរាជធានី ខេត្តទាំងអស់ ភាពរងគ្រោះមហន្តរាយ ដូចជា៖ ស្ថានភាពទឹកជំនន់ គ្រោះរាំងស្ងួត ផលប៉ះពាល់វិបត្តិជំងឺកូវីដ-១៩ ចំពោះគ្រួសារកសិករដែលផ្អែកលើសកម្មភាពកសិកម្ម ទិដ្ឋភាពសេដ្ឋកិច្ច ព្រមទាំង លក្ខណៈសេដ្ឋកិច្ចមួយចំនួនរបស់គ្រួសារប្រកបរបរកសិកម្មនៅក្នុងព្រះរាជាណាចក្រកម្ពុជា។ ផែនទីស្ថិតិនៃអង្កេតកសិកម្មកម្ពុជាឆ្នាំ២០២១នឹងផ្តល់សារៈប្រយោជន៍ដល់គ្រប់ក្រសួង ស្ថាប័នជាតិ ដៃគូអភិវឌ្ឍ អង្គការជាតិ អង្គការអន្តរជាតិ គ្រឹះស្ថានសិក្សាស្រាវជ្រាវ វិស័យឯកជន និងសាធារណជនទូទៅអាចប្រើប្រាស់របកគំហើញនេះតាមតម្រូវការរៀងៗខ្លួន។

ព័ត៌មានលម្អិតបន្ថែម មានបង្ហាញនៅក្នុងតារាងទិន្នន័យស្ថិតិ និងរូបភាពដែលភ្ជាប់មកជាមួយផែនទីនីមួយៗនៅក្នុងរបាយការណ៍ផែនទីស្ថិតិកសិកម្ម និងរបាយការណ៍អង្កេតកសិកម្មកម្ពុជាឆ្នាំ២០២១។ វិទ្យាស្ថានជាតិស្ថិតិនៃក្រសួងផែនការផ្តល់ព័ត៌មានស្ថិតិកសិកម្មនេះដោយឥតគិតថ្លៃ ដោយសង្ឃឹមថាការវិនិយោគទៅលើការសម្ភាស និងស្រង់ទិន្នន័យអង្កេត និងការផលិតផែនទីស្ថិតិកសិកម្មកម្ពុជា នឹងផ្តល់នូវអត្ថប្រយោជន៍ជាច្រើន និងមានតម្លៃខ្ពស់បំផុតដែលទាក់ទងនឹងការគ្រប់គ្រងដី និងធនធាននានារបស់យើងប្រកបដោយនិរន្តរភាព ធានាបានសន្តិសុខស្បៀង ការទទួលផលចំណេញ និងផលិតភាពកសិកម្ម ព្រមទាំងជីវភាពរស់នៅរបស់ប្រជាជននៅទីជនបទ។ ផែនទីទិន្នន័យកសិកម្ម គឺជាមូលដ្ឋានគ្រឹះត្រឹមត្រូវសម្រាប់ធ្វើការវាស់វែង ការផ្លាស់ប្តូរស្ថានភាពវិស័យកសិកម្ម និងជីវភាពរស់នៅរបស់គ្រួសារកសិកម្មនៅទីជនបទផងដែរ។ របាយការណ៍វិភាគលទ្ធផលទិន្នន័យកសិកម្មនៅលើផែនទីស្ថិតិកសិកម្មអាចធ្វើទៅបានដោគជ័យដោយសារមានកិច្ចសហប្រតិបត្តិការបានចូលរួមគ្រប់ភាគីពាក់ព័ន្ធ និងគ្រួសារកាន់កាប់ដីកសិកម្មទាំងអស់ ដែលបានចំណាយពេលវេលាដ៏មានតម្លៃផ្តល់ព័ត៌មានពេញលេញលើកិច្ចការអង្កេតកសិកម្មកម្ពុជាឆ្នាំ២០២១។

ក្នុងនាមក្រសួងផែនការ ខ្ញុំសូមថ្លែងអំណរគុណយ៉ាងជ្រាលជ្រៅចំពោះរាជរដ្ឋាភិបាលកម្ពុជា ដែលតែងតែផ្តល់ការគាំទ្រជាបន្តបន្ទាប់លើសកម្មភាពការងារវិស័យស្ថិតិ ដូចជាការធ្វើអង្កេតកសិកម្មកម្ពុជាឆ្នាំ២០២១ បានបញ្ចប់ដោយជោគជ័យ។ ខ្ញុំសូមថ្លែងអំណរគុណចំពោះថ្នាក់ដឹកនាំ ក្រសួងផែនការ និងថ្នាក់ដឹកនាំវិទ្យាស្ថានជាតិស្ថិតិ ក្រសួងកសិកម្ម រុក្ខាប្រមាញ់ និងនេសាទ ដែលមាននាយកដ្ឋានផែនការ និងស្ថិតិ ជាអ្នកសម្របសម្រួលការងារបច្ចេកទេស និង អង្គការស្បៀង និងកសិកម្មនៃសហប្រជាជាតិប្រចាំនៅកម្ពុជា ដែលបានជួយសម្របសម្រួលអនុវត្តការងារបច្ចេកទេសអង្កេតកសិកម្មកម្ពុជាឆ្នាំ២០២១ រហូតសម្រេចបានជោគជ័យជាស្ថាពរ។ ខ្ញុំក៏សូមអំណរគុណដល់ដៃគូអភិវឌ្ឍគម្រោងកម្មវិធីគំនិត

ផ្តួចផ្តើមអភិវឌ្ឍន៍ស្ថិតិកសិកម្ម៥០x២០៣០ ដែលបានគាំទ្រផ្តល់មូលនិធិ និងជំនួយបច្ចេកទេសសម្រាប់អនុវត្តអង្កេតកសិកម្មដើម្បីបំពេញតម្រូវការខ្វះខាតទិន្នន័យក្នុងវិស័យកសិកម្មនៅព្រះរាជាណាចក្រកម្ពុជា។ លើសពីនេះ ការផ្តល់ជំនួយបច្ចេកទេសអង្កេតកសិកម្ម គឺមានសារៈសំខាន់ណាស់ ចំពោះភាពជោគជ័យនៃការផលិត និងចងក្រងផែនទីស្ថិតិកសិកម្មដែលអាចជួយលើកកម្ពស់សមត្ថភាពមន្ត្រីរាជរដ្ឋាភិបាលកម្ពុជា ក្នុងការអនុវត្តអង្កេតកសិកម្ម ឬអង្កេតដទៃទៀតស្រដៀងគ្នានេះនាពេលអនាគត។

ជាទីបញ្ចប់ ក្នុងនាមក្រសួងផែនការ ខ្ញុំពិតជាមានសេចក្តីសោមនស្សរីករាយក្រៃលែង និងសូមថ្លែងអំណរគុណចំពោះក្រសួងសេដ្ឋកិច្ច និងហិរញ្ញវត្ថុ ក្រសួងកសិកម្ម រុក្ខាប្រមាញ់ និងនេសាទ វិទ្យាស្ថានជាតិស្ថិតិនៃក្រសួងផែនការ និងអង្គការស្បៀង និងកសិកម្មនៃសហប្រជាជាតិ គម្រោងគំនិតផ្តួចផ្តើមអភិវឌ្ឍន៍ស្ថិតិកសិកម្ម ៥០x២០៣០ គណៈកម្មការបច្ចេកទេសអង្កេតកសិកម្មកម្ពុជា ដៃគូអភិវឌ្ឍនានា និងឯកឧត្តម លោកជំទាវ លោក លោកស្រី តំណាងក្រសួង ស្ថាប័ន ក្រុមការងារបច្ចេកទេសអង្កេតកសិកម្មកម្ពុជាឆ្នាំ២០២១ ដែលបានចូលរួមអនុវត្តក្នុងដំណើរការ និងការប្រព្រឹត្តទៅនៃអង្កេតកសិកម្មកម្ពុជាឆ្នាំ២០២១ រហូតដល់សម្រេចបានជោគជ័យជាស្ថាពរ។

រដ្ឋមន្ត្រី

ប៊ិន ត្រឈៃ

អារម្ភកថា

ក្នុងនាមវិទ្យាស្ថានជាតិស្ថិតិ ខ្ញុំមានសេចក្តីសោមនស្សរីករាយដោយបានបង្ហាញផែនទីស្ថិតិអង្កេតកសិកម្មកម្ពុជា ឆ្នាំ២០២១ ដោយមានកិច្ចសហប្រតិបត្តិការរវាងវិទ្យាស្ថានជាតិស្ថិតិ នៃក្រសួងផែនការ និងក្រសួងកសិកម្ម រុក្ខាប្រមាញ់ និងនេសាទ ដោយមានការគាំទ្រផ្នែកបច្ចេកទេស និងហិរញ្ញវត្ថុពីអង្គការស្បៀង និងកសិកម្ម នៃសហប្រជាជាតិ សម្រាប់ចងក្រងឯកសារ ផែនទីដើម្បីជាប្រយោជន៍ដល់អ្នករៀបចំផែនការ គោលនយោបាយអភិវឌ្ឍន៍សេដ្ឋកិច្ច សង្គម បរិស្ថាន និងអ្នកស្រាវជ្រាវទាំងក្នុង និងក្រៅប្រទេស រាជរដ្ឋាភិបាល អង្គការជាតិ និងអង្គការអន្តរជាតិ។

វិទ្យាស្ថានជាតិស្ថិតិបានធ្វើអង្កេតចន្លោះដំរឿនកសិកម្មឆ្នាំ២០១៩ លើកដំបូង បន្ទាប់ពីបានធ្វើដំរឿនកសិកម្មនៅព្រះរាជាណាចក្រកម្ពុជាក្នុងឆ្នាំ២០១៣ ដើម្បីប្រមូលទិន្នន័យស្តីពីស្ថានភាពទូទៅនៃរចនាសម្ព័ន្ធវិស័យកសិកម្ម លក្ខណៈគ្រួសារកាន់កាប់កសិកម្ម គំរូផលិតកម្ម និងប្រព័ន្ធផលិកម្មនៅទូទាំងប្រទេសកម្ពុជា។ ក្រោយពីធ្វើអង្កេតចន្លោះដំរឿនកសិកម្មកម្ពុជាឆ្នាំ២០១៩ វិទ្យាស្ថានជាតិស្ថិតិបានដឹកនាំធ្វើអង្កេតកសិកម្មកម្ពុជាឆ្នាំ២០២០ និងឆ្នាំ២០២១ ដែលផ្តល់ព័ត៌មានដ៏មានតម្លៃសម្រាប់ការរៀបចំគោលនយោបាយ និងសម្រាប់តាមដានការអភិវឌ្ឍនៅក្នុងវិស័យកសិកម្ម។ ការអង្កេតកសិកម្មកម្ពុជាឆ្នាំ២០២១ នឹងក្លាយជាមូលដ្ឋានគ្រឹះសម្រាប់ការសិក្សាទាក់ទិងនឹងមូលដ្ឋានធនធាន ប្រព័ន្ធផលិតកម្មកសិកម្ម និងស្ថានភាពសេដ្ឋកិច្ចសង្គម នៃគ្រួសារនៅជនបទ។ តាមរយៈអង្កេតកសិកម្មកម្ពុជាឆ្នាំ២០២១ នឹងជួយបង្កើននូវការយល់ដឹងបន្ថែមទៀតអំពីកសិកម្មនៅប្រទេសកម្ពុជា និងជួយដល់តម្រង់ទិសយុទ្ធសាស្ត្រជាតិដើម្បីបង្កើនផលិតភាពកសិកម្ម ដែលនឹងធានាបាននូវនិរន្តរភាពជីវភាពជនបទ សន្តិសុខភាព និងការពារធនធានធម្មជាតិសម្រាប់ពេលអនាគត។

ការផលិតកម្រងផែនទីតាមប្រធានបទស្តីពីកសិកម្មកម្ពុជាឆ្នាំ២០២១ គឺជាសមិទ្ធិផលដ៏សំខាន់មួយទៀតបន្តពីឆ្នាំ២០១៩ និងឆ្នាំ២០២០។ របាយការណ៍ផែនទីស្ថិតិនេះ មានបង្ហាញអំពីផែនទីទិន្នន័យអង្កេតកសិកម្មកម្ពុជាឆ្នាំ២០២១ ចំនួន៤៦ និងមានអមដោយរូបភាពដែលឆ្លើយតបនឹងផែនទីនីមួយៗ ដើម្បីឆ្លុះបញ្ចាំងអំពីស្ថានភាពនៃគ្រួសារកាន់កាប់កសិកម្ម កម្មសិទ្ធិដីកសិកម្ម លំនាំនៃផលិតកម្ម ភាពរងគ្រោះទៅនឹងគ្រោះមហន្តរាយ ផលប៉ះពាល់នៃវិបត្តិជំងឺកូវីដ-១៩ ទៅលើសកម្មភាពកសិកម្មកម្ពុជា។

ការផលិតផែនទីទាំងនេះ គឺផ្តើមចេញពីមតិរបស់វិទ្យាស្ថានជាតិស្ថិតិ និងក្រសួងកសិកម្មដែលចង់ឱ្យមានការផលិតធនធានព័ត៌មានដែលងាយស្រួលមើល និងមានប្រយោជន៍ចេញពីទិន្នន័យអង្កេតកសិកម្ម។ ទិដ្ឋភាពផ្នែកទីតាំងមួយចំនួនត្រូវបានបង្ហាញយ៉ាងងាយ និងច្បាស់លាស់នៅក្នុងផែនទីតាមប្រធានបទទាំងនេះដែលអាចឱ្យស្វែងយល់កាន់តែប្រសើរអំពីធនធាន លំនាំនៃផលិតកម្ម និងស្ថានភាពសេដ្ឋកិច្ចសង្គមរបស់គ្រួសារកសិកម្មនៅទីជនបទ។ ព័ត៌មានទាំងនេះ មានបញ្ចូលយ៉ាងទូលំទូលាយនៅក្នុងរបាយការណ៍អង្កេតកសិកម្មកម្ពុជាឆ្នាំ២០២១ ហើយទិន្នន័យអាចត្រូវបានស្វែងយល់កាន់តែស៊ីជម្រៅ និងលម្អិតនៅក្នុងឯកសារបោះពុម្ព និងតាមគេហទំព័ររបស់វិទ្យាស្ថានស្ថិតិនៃក្រសួងផែនការ។ របាយការណ៍ផែនទីស្ថិតិកសិកម្មនេះ គឺជាធាតុចូលដ៏សំខាន់ក្នុងការរៀបចំកម្មវិធីគោលនយោបាយអភិវឌ្ឍន៍លើវិស័យកសិកម្មឱ្យកាន់តែមានប្រសិទ្ធភាព ប្រសិទ្ធផល និងត្រូវបានប្រើប្រាស់ជាមូលដ្ឋានក្នុងការគាំទ្រសូចនាករមូលដ្ឋានឆ្ពោះទៅរក "យុទ្ធសាស្ត្របញ្ចកោណ" របស់រាជរដ្ឋាភិបាល ដើម្បីសម្រេចបាននូវគោលដៅដែលបានរំពឹងទុកនៅក្នុង "ចក្ខុវិស័យ

កម្ពុជា ឆ្នាំ២០៥០"។ របាយការណ៍ផែនទីស្ថិតិកសិកម្មដែលបានពីការអង្កេតកសិកម្មកម្ពុជាឆ្នាំ២០២១ ត្រូវបានបើកចំហសម្រាប់កិច្ចពិភាក្សា ព្រមទាំងទទួលនូវរាល់មតិយោបល់ ឬ អនុសាសន៍ ដើម្បីកែលម្អរបាយការណ៍លទ្ធផលនៃការវិភាគទិន្នន័យអង្កេតកសិកម្មកម្ពុជានាពេលអនាគតឱ្យកាន់តែប្រសើរថែមទៀត។

ជាទីបញ្ចប់ខ្ញុំសូមថ្លែងអំណរគុណចំពោះ ក្រសួងផែនការ ក្រសួងកសិកម្ម រុក្ខាប្រមាញ់ និងនេសាទ និងក្រសួងសេដ្ឋកិច្ច និងហិរញ្ញវត្ថុ ដែលបានផ្តល់ការសហការគាំទ្រដល់ដំណើរការងារអង្កេតកសិកម្មកម្ពុជាឆ្នាំ២០២១នេះ។ ខ្ញុំសូមថ្លែងអំណរគុណដល់ ឯកឧត្តម លោក លោកស្រី ទាំងអស់ ថ្នាក់ដឹកនាំក្រសួងផែនការ គណៈកម្មការបច្ចេកទេសអង្កេតកសិកម្ម ក្រុមការងារស្នូលអង្កេតកសិកម្មកម្ពុជាឆ្នាំ២០២១ មន្ត្រីជំនាញវិទ្យាស្ថានជាតិស្ថិតិ និងក្រសួងកសិកម្ម រុក្ខាប្រមាញ់ និងនេសាទ អ្នកជំនាញការអង្គការស្បៀង និងកសិកម្ម នៃសហប្រជាជាតិ ព្រមទាំងមន្ត្រីពាក់ព័ន្ធទាំងអស់ ដែលបានចូលរួមអនុវត្តសកម្មភាពការងារវិភាគ ចងក្រងរបាយការណ៍ផែនទីស្ថិតិកសិកម្ម រហូតសម្រេចបានជោគជ័យប្រកបដោយគុណភាព និងប្រសិទ្ធភាពខ្ពស់ និងដៃគូអភិវឌ្ឍនៃគម្រោងគំនិតផ្តួចផ្តើមអភិវឌ្ឍន៍ស្ថិតិកសិកម្ម៥០x២០៣០ ដែលបានផ្តល់មូលនិធិគាំទ្រដល់ដំណើរការអង្កេតកសិកម្មកម្ពុជា ដើម្បីបំពេញតម្រូវការខ្វះខាតទិន្នន័យក្នុងវិស័យកសិកម្មនេះ។

អគ្គនាយកវិទ្យាស្ថានជាតិស្ថិតិ

ទ្រី ឫទ្ធា

ការបង្ហាញខ្លីស្តីពីវិធីសាស្ត្រអង្កេតកសិកម្មកម្ពុជាឆ្នាំ២០២១

អង្កេតកសិកម្មកម្ពុជាឆ្នាំ២០២១ (CAS 2021) គឺជាការអង្កេតទូលំទូលាយដើម្បីប្រមូល និងចងក្រងព័ត៌មានស្តីពី ការដាំដុះដំណាំ ការចិញ្ចឹមសត្វនិងបសុបក្សី វារីវប្បកម្ម និងនេសាទ ព្រមទាំងទិដ្ឋភាពសេដ្ឋកិច្ចសង្គមដែលពាក់ព័ន្ធ។ ទិន្នន័យដែលបានពីអង្កេតនេះនឹងមានប្រយោជន៍ក្នុងការរៀបចំបង្កើតផែនការ គោលនយោបាយ និងកម្មវិធីសម្រាប់អភិវឌ្ឍ និងកែលម្អវិស័យកសិកម្មនិងនេសាទ របស់រាជរដ្ឋាភិបាលកម្ពុជា។

វិទ្យាស្ថានជាតិស្ថិតិនៃក្រសួងផែនការ បានសហការជាមួយក្រសួងកសិកម្ម រុក្ខាប្រមាញ់ និងនេសាទ ដែលជាក្រសួងសាមីមានភារកិច្ចទទួលខុសត្រូវលើការអភិវឌ្ឍវិស័យកសិកម្ម ដើម្បីធ្វើអង្កេតកសិកម្មកម្ពុជាឆ្នាំ២០២១នេះ។ ទន្ទឹមនឹងនេះ វិទ្យាស្ថានជាតិស្ថិតិនៃក្រសួងផែនការ មានតួនាទីនិងភារកិច្ចក្នុងការធ្វើអង្កេត ចងក្រង វិភាគរបាយការណ៍លទ្ធផលអង្កេតកសិកម្ម រីឯក្រសួងកសិកម្ម រុក្ខាប្រមាញ់ និងនេសាទ គឺជាអ្នកប្រើប្រាស់ទិន្នន័យអង្កេតកសិកម្មកម្ពុជាឆ្នាំ២០២១។

១. គោលបំណង

គោលបំណងចម្បងនៃ CAS 2021 គឺដើម្បីផ្តល់ទិន្នន័យស្តីពីស្ថានភាពកសិកម្មនាពេលបច្ចុប្បន្ននៅព្រះរាជាណាចក្រកម្ពុជា ដែលអ្នកធ្វើផែនការ អ្នកធ្វើគោលនយោបាយ អ្នកស្រាវជ្រាវ និងអ្នកជើរតួនាទីសំខាន់ក្នុងវិស័យកសិកម្ម អាចយកទៅប្រើប្រាស់បាន។ ទិន្នន័យ CAS 2021 នឹងមានប្រយោជន៍នៅក្នុង៖

1) ការផ្តល់គ្រោងនៃការកំណត់សំណាកដែលបានធ្វើបច្ចុប្បន្នភាពសម្រាប់អនុវត្តនៅក្នុងការអង្កេតកសិកម្មនានា
2) ការផ្តល់ទិន្នន័យនៅកម្រិតជាតិ តំបន់ និងខេត្ត
3) ការផ្តល់ទិន្នន័យស្តីពីរចនាសម្ព័ន្ធបច្ចុប្បន្ននៃគ្រួសារកសិកម្មនៅកម្ពុជា ដែលរួមមានការដាំដុះដំណាំ ការចិញ្ចឹមបសុសត្វនិងបសុបក្សី និងសកម្មភាពវារីវប្បកម្ម និងការនេសាទ ព្រមទាំងស្ថានភាពសេដ្ឋកិច្ចសង្គមដែលពាក់ព័ន្ធរបស់គ្រួសារប្រកបរបរកសិកម្ម។

២. ទំហំនៃការអង្កេត

CAS 2021 បានប្រើប្រាស់កម្រងសំណួរតែមួយប៉ុណ្ណោះ ដែលប្រមូលព័ត៌មានអំពីទិដ្ឋភាពមួយចំនួននៃគ្រួសារប្រកបរបរកសិកម្ម ដែលរួមមានព័ត៌មានអំពីប្រជាសាស្ត្រនៃម្ចាស់កាន់កាប់កសិកម្ម និងសហកម្មសិទ្ធិកនៃការកាន់កាប់ ព្រមទាំងសមាជិកក្នុងគ្រួសារទាំងអស់ អំពីសកម្មភាពផលិតកម្មដំណាំ ការចិញ្ចឹមបសុសត្វ ការចញ្ចឹមបសុបក្សី ការចិញ្ចឹមសត្វល្អិត សកម្មភាពវារីវប្បកម្ម សកម្មភាពនេសាទ សកម្មភាពសេដ្ឋកិច្ចក្នុងរយៈពេល១២ខែចុងក្រោយ ព្រមទាំងផលប៉ះពាល់នៃវិបត្តិកូវីដ-១៩ទៅលើគ្រួសារប្រកបរបរកសិកម្ម និងកម្លាំងពលកម្មដែលពួកគេបានប្រើប្រាស់។

៣. ពេលវេលានៃការអង្កេត និងកាលបរិច្ឆេទយោង

ការអង្កេតទៅលើគ្រួសារប្រកបរបរកសិកម្មត្រូវបានធ្វើឡើងពីថ្ងៃទី១៣ ដល់ ២៦ ខែវិច្ឆិកា ឆ្នាំ២០២១ ចំណែកការសម្ភាសសហគ្រាសកសិកម្មខ្នាតធំ ចាប់ពីថ្ងៃទី១៣ ដល់ ២៣ ខែធ្នូ ឆ្នាំ២០២១។ រយៈពេល ១២ ខែ គិតមុនថ្ងៃទី០១ ខែកក្កដា ឆ្នាំ២០២១ (មានន័យថាពីថ្ងៃទី០១ ខែកក្កដា ឆ្នាំ២០២០ ទៅថ្ងៃទី៣០ ខែមិថុនា ឆ្នាំ២០២១) ត្រូវបានប្រើប្រាស់ជារយៈពេលយោងសម្រាប់ការប្រមូលទិន្នន័យ។

៤. គ្រោងនៃការកំណត់សំណាក និងនីតិវិធីកំណត់សំណាក

វិធីសាស្ត្រសម្រាប់ CAS 2021 រួមមានការជ្រើសរើសសំណាកតំណាងនៅក្នុងមណ្ឌលអង្កេត (Enumeration Areas) នៅទូទាំងប្រទេសកម្ពុជា ដែលបានពីគ្រោងកំណត់សំណាកនៃជំរឿនទូទៅប្រជាជនកម្ពុជា ឆ្នាំ២០១៩។ នៅក្នុងមណ្ឌលអង្កេតទាំងនេះ គ្រួសារដែលមានសកម្មភាពកសិកម្មត្រូវបានជ្រើសរើស។ ដោយប្រើប្រាស់ព័ត៌មានជាមូលដ្ឋាននេះ គ្រួសារប្រកបរបរកសិកម្មត្រូវបានបែងចែក (stratified) និងជ្រើសរើសជាសំណាកសម្រាប់ការប្រមូលទិន្នន័យ។

គ្រួសារទាំងអស់នៅក្នុងប្រទេសកម្ពុជា លើកលែងតែគ្រួសារនៅក្នុងខណ្ឌឬសង្កាត់ទាំងឡាយដែលនៅកណ្តាលទីក្រុងភ្នំពេញ ក្រុងព្រះសីហនុ និងក្រុងសៀមរាប អាចមានលទ្ធភាពដែលត្រូវបានជ្រើសរើសនៅក្នុងសំណាកនៃ CAS 2021។ ចំនួនសំណាកសរុបនៃ CAS 2021 គឺមាន ១៦.៥៧២ គ្រួសារប្រកបរបរកសិកម្ម។

បន្ថែមលើការប្រមូលទិន្នន័យពីគ្រួសារប្រកបរបរកសិកម្ម ការប្រមូលទិន្នន័យពីសហគ្រាសកសិកម្មខ្នាតធំដែលគ្រប់គ្រងដោយក្រុមហ៊ុន សហករណ៍ ស្ថាប័នរដ្ឋនិងឯកជនក៏ត្រូវបានធ្វើឡើងផងដែរ។ ទិន្នន័យត្រូវបានប្រមូលពីសហគ្រាសកសិកម្មខ្នាតធំចំនួន ៤៧០។

៥. វិធីសាស្ត្រអង្កេត និងប្រតិបត្តិការប្រមូលទិន្នន័យនៅវាល

ទិន្នន័យទាំងអស់ក្នុងការអង្កេតកសិកម្មកម្ពុជាឆ្នាំ២០២១នេះ ត្រូវបានប្រមូលតាមរយៈការសម្ភាសន៍ផ្ទាល់ដោយមានជំនួយពីប្រព័ន្ធកុំព្យូទ័រ (CAPI) ដោយក្រុមអ្នកប្រមូលទិន្នន័យដែលបានទទួលការបណ្តុះបណ្តាល និងអ្នកត្រួតពិនិត្យ ដែលធ្វើការសម្ភាសផ្ទាល់ជាមួយអ្នកឆ្លើយតបដែលមានការយល់ដឹងអំពីការកាន់កាប់កសិកម្ម។ ការប្រើប្រាស់ CAPI សម្រាប់ការប្រមូលទិន្នន័យ ជួយដល់ការត្រួតពិនិត្យតាមដានលំហូរទិន្នន័យ និងគុណភាពទិន្នន័យទាន់ពេលវេលា។ អ្នកឆ្លើយតបគឺជាមនុស្សពេញវ័យដែលមានចំណេះដឹងអំពីសកម្មភាពនៃការកាន់កាប់កសិកម្ម។ អ្នកឆ្លើយតបដែលមានគុណវុឌ្ឍិបំផុតគឺអ្នកកាន់កាប់កសិកម្ម។ ប៉ុន្តែ នៅពេលបុគ្គលទាំងនេះមិននៅ ប្តី/ប្រពន្ធ ឬសមាជិកគ្រួសារដែលមានការយល់ដឹង ក៏អាចជាអ្នកឆ្លើយតបដែរ។ គ្មានការសម្ភាស ឬសាកសួរព័ត៌មានអំពីការកាន់កាប់កសិកម្មដែលស្ថិតក្នុងការអង្កេត ពីអ្នកជិតខាង ឬគ្រួសារផ្សេងទៀតនោះទេ។

ទិន្នន័យទាំងអស់ពីអង្កេតកសិកម្មកម្ពុជាឆ្នាំ២០២១ ត្រូវបានប្រមូលដោយអ្នកប្រមូលទិន្នន័យដែលត្រូវបានជ្រើសរើសពីមន្ត្រីថ្នាក់ជាតិនិងថ្នាក់ខេត្តនៃវិទ្យាស្ថានជាតិស្ថិតិ និងក្រសួងកសិកម្ម រុក្ខាប្រមាញ់ និងនេសាទ។ ប្រតិបត្តិការនៅវាលរួមមាន ការបណ្តុះបណ្តាលអ្នកប្រមូលទិន្នន័យនិងអ្នកត្រួតពិនិត្យទាំងអស់ ការប្រមូលទិន្នន័យនិងការត្រួតពិនិត្យ។

អ្នកត្រួតពិនិត្យទិន្នន័យដែលជាមន្ត្រីមកពីវិទ្យាស្ថានជាតិស្ថិតិ ទទួលខុសត្រូវលើការពិនិត្យការគ្រប់គ្រងគុណភាពទិន្នន័យ។ អ្នកត្រួតពិនិត្យនៅមូលដ្ឋាន ដែលមកពីក្រសួងកសិកម្ម រុក្ខាប្រមាញ់ និងនេសាទ និងវិទ្យាស្ថានជាតិស្ថិតិ ទទួលខុសត្រូវលើការជួយដល់មន្ត្រីប្រមូលទិន្នន័យតាមមូលដ្ឋាន ដោយជម្រុញឲ្យមានទំនាក់ទំនងល្អជាមួយអ្នកភូមិ និងបង្កើនកិច្ចសហប្រតិបត្តិការពីអ្នកឆ្លើយតបការសម្ភាសដែលមកពីគ្រួសារកាន់កាប់កសិកម្ម។ មន្ត្រីសរុប ៤៣១ នាក់បានចូលរួមក្នុងការប្រមូលទិន្នន័យនេះ។

៦. ការដំណើរការទិន្នន័យ

នៅពេលមន្ត្រីសម្ភាសន៍បានប្រមូលទិន្នន័យអង្កេតសម្រាប់គ្រួសារកសិកម្មមួយរួចរាល់ ពួកគេបានផ្ទេីកម្រងសំណួរដែលបានបំពេញនោះតាមរយៈកម្មវិធី Survey Solutions ទៅកាន់មន្ត្រីត្រួតពិនិត្យទិន្នន័យរបស់ពួកគេ ដែលមន្ត្រីត្រួតពិនិត្យនោះធ្វើការត្រួតពិនិត្យកម្រងសំណួរដែលបានបំពេញរួចនោះ។ ប្រសិនបើមានកំហុស ឬទិន្នន័យគួរឲ្យសង្ស័យ មន្ត្រីត្រួតពិនិត្យនឹងផ្ទេីត្រឡប់វិញនូវកំណត់ត្រានោះមន្ត្រីសម្ភាសន៍ ដើម្បីដោះស្រាយបញ្ហានោះជាមួយអ្នកឆ្លើយតបប្រសិនបើចាំបាច់ ហើយកំណត់ត្រាដែលបានកែតម្រូវរួចនឹងត្រូវបានផ្ទេីមដងទៀតទៅកាន់មន្ត្រីត្រួតពិនិត្យទិន្នន័យ។ នៅពេលកំណត់ត្រាត្រូវបានផ្ទៀតផ្ទាត់ដោយមន្ត្រីត្រួតពិនិត្យទិន្នន័យរួចហើយ ត្រូវផ្ទេីកំណត់ត្រានោះទៅមន្ត្រីថ្នាក់កណ្តាល ដើម្បីសុំការឯកភាពជាចុងក្រោយ។ នៅការិយាល័យអង្កេតថ្នាក់កណ្តាល កម្រងសំណួរបំពេញរួចត្រូវបានទទួលបន្ទាប់ពីត្រូវបានឯកភាពដោយមន្ត្រីត្រួតពិនិត្យទិន្នន័យ។ ប្រសិនបើរកឃេីញបញ្ហា ឬទិន្នន័យដែលគួរឲ្យសង្ស័យក្នុងអំឡុងពេលត្រួតពិនិត្យនៅថ្នាក់កណ្តាល កំណត់ត្រាអាចត្រូវបានបញ្ជូនត្រឡប់វិញទៅកាន់អ្នកប្រមូលទិន្នន័យសម្រាប់ធ្វើការផ្ទៀតផ្ទាត់ឬកែតម្រូវប្រសិនបើចាំបាច់។ ការពិនិត្យទិន្នន័យឡេីងវិញ និងការគណនាតួលេខប៉ាន់ប្រមាណរបស់ការអង្កេតត្រូវបានធ្វើឡេីងដោយប្រេីប្រាស់កម្មវិធី R Studio។ ការផ្ទៀងផ្ទាត់ទិន្នន័យចាប់ផ្តេីមតាំងពីនៅពេលកម្រងសំណួរត្រូវបានតាក់តែងនៅក្នុងឧបករណ៍ CAPI ពីព្រោះកម្មវិធី Survey Solutions អនុញ្ញាតឲ្យមានការពិនិត្យភាពស៊ីសង្វាក់ ដើម្បីដាក់បញ្ចូលទៅក្នុងឧបករណ៍ប្រមូលទិន្នន័យ។ នៅពេលកំណត់ត្រាបំពេញរួចត្រូវបានបញ្ជូនត្រឡប់មកវិញក្នុងដំណាក់កាលប្រមូលទិន្នន័យ ការពិនិត្យភាពស៊ីសង្វាក់បន្ថែមទៀតត្រូវបានធ្វើឡេីងដោយប្រៀបធៀបរបាយការណ៍ទៅនឹងទិន្នន័យជំរឿនពីមុន ដោយវាយតម្លៃលើភាពសមហេតុផល សម្រាប់ចំណុចដាក់លាក់ និងផ្ទៀងផ្ទាត់លើតួលេខឯកត្តៈខ្ជាតជាមួយមន្ត្រីសម្ភាសន៍ និង/ឬ អ្នកផ្តល់ចម្លើយ។

៧. ស្តង់ដារនៃការផ្សព្វផ្សាយទិន្នន័យ

ចំនួនគ្រួសារត្រូវបានបង្គត់ត្រឹមខ្ទង់ពាន់ ទៅតាមវិធាននៃការបង្ហាញទិន្នន័យដូចក្នុងរបាយការណ៍អង្កេតកសិកម្មកម្ពុជាឆ្នាំ២០២១។ ភាគរយ/ផលធៀប ត្រូវបានគណនាដោយប្រេីតម្លៃបង្គត់ទាំងនេះ។ ក្រាហ្វិក និងផែនទីនៅក្នុងរបាយការណ៍នេះប្រេីប្រាស់តម្លៃបង្គត់ទាំងនេះ។ នៅក្នុងតារាងទិន្នន័យនៅក្នុងរបាយការណ៍នេះ សញ្ញា (-) ត្រូវបានប្រេីនៅពេលដែលចំនួននៃការអង្កេតស្មេីសូន្យឬតិចពេក នៅពេលដែលចំនួនគ្រួសារដែលបានបង្គត់រួចមិនស្មេី១០០០គ្រួសារ ឬនៅពេលដែលមានតម្លៃ Coefficient of Variation (CV) ធំជាងឬស្មេី៣៥។ លេីសពីនេះ ទិន្នន័យមួយចំនួននៅក្នុងតារាងអាចនឹងមានសញ្ញា (-) ជាការមិនបង្ហាញទីពីរ។ ខេត្តដែលមានសញ្ញា (-) ត្រូវបានកំណត់សម្គាល់ក្នុងផែនទីថា "Not Available"។

៨. សេចក្តីសង្ខេបសូចនាករ

ការប៉ាន់ស្មានសំខាន់ៗមួយចំនួនដែលទទួលបានពីការអង្កេតកសិកម្មកម្ពុជាឆ្នាំ២០២១ មានបង្ហាញក្នុងតារាងខាងក្រោមសម្រាប់ប្រទេសកម្ពុជាទាំងមូល៖

សង្ខេបសូចនាករ៖ ការកាន់កាប់កសិកម្មតាមគ្រួសារ	
ចំនួនគ្រួសារកាន់កាប់កសិកម្ម	២.២២៦.០០០
ភាគរយនៃគ្រួសារកាន់កាប់កសិកម្ម ធ្វើកសិកម្មក្នុងគោលបំណងចម្បង៖	
សម្រាប់ការប្រើប្រាស់ក្នុងគ្រួសារ	៥៧,៧%
សម្រាប់ការលក់	៤២,៣%
សកម្មភាពផលិតកម្មដំណាំ	
ចំនួនគ្រួសារដែលដាំដុះដំណាំ	២.០៤៨.៥៤០
ភាគរយនៃចំនួនគ្រួសារដែលដាំដុះដំណាំ	៩២,០%
សកម្មភាពចិញ្ចឹមបសុសត្វ បសុបក្សី និង/ឬ សត្វល្អិត	
ចំនួនគ្រួសារដែលចិញ្ចឹមបសុសត្វ បសុបក្សី និង/ឬ សត្វល្អិតនៅក្នុងអំឡុងឆ្នាំយោង	១.៦១០.០០០
ភាគរយនៃគ្រួសារដែលចិញ្ចឹមបសុសត្វ បសុបក្សី និង/ឬ សត្វល្អិតនៅក្នុងអំឡុងឆ្នាំយោង	៧២,៣%
សកម្មភាពវារីវប្បកម្ម និងនេសាទ	
ចំនួនគ្រួសារដែលចូលរួមក្នុងសកម្មភាពវារីវប្បកម្ម និង/ឬ នេសាទ	៥៣៩.០០០
ភាគរយនៃគ្រួសារដែលចូលរួមក្នុងសកម្មភាពវារីវប្បកម្ម និង/ឬ នេសាទ	២៤,២%
ក្នុងចំណោមគ្រួសារដែលចូលរួមសកម្មភាពវារីវប្បកម្ម និង/ឬ នេសាទ	
ភាគរយនៃគ្រួសារដែលចូលរួមតែក្នុងសកម្មភាពវារីវប្បកម្ម ពីចំនួនគ្រួសារសរុបដែលចូលរួមក្នុងសកម្មភាពវារីវប្បកម្ម និង/ឬ នេសាទ	១១,៥%
ភាគរយនៃគ្រួសារដែលចូលរួមតែក្នុងសកម្មភាពនេសាទ ពីចំនួនគ្រួសារសរុបដែលចូលរួមក្នុងសកម្មភាពវារីវប្បកម្ម និង/ឬ នេសាទ	៨៣,៥%
ភាគរយនៃគ្រួសារដែលចូលរួមទាំងក្នុងសកម្មភាពវារីវប្បកម្មនិងនេសាទ ពីចំនួនគ្រួសារសរុបដែលចូលរួមក្នុងសកម្មភាពវារីវប្បកម្ម និង/ឬ នេសាទ	៥,០%
សេដ្ឋកិច្ចរបស់គ្រួសារប្រកបរបរកសិកម្ម	
ចំនួនគ្រួសារដែលរាយការណ៍ថា៦០%-១០០%នៃចំណូលសរុបរបស់គ្រួសារបានមកពីចំណូលកសិកម្ម	៥០៦.០០០
ភាគរយនៃគ្រួសារដែលរាយការណ៍ថា៦០%-១០០%នៃចំណូលសរុបរបស់គ្រួសារបានមកពីចំណូលកសិកម្ម	២២,៧%
ចំនួនគ្រួសារដែលបានរងគ្រោះមហន្តរាយធ្ងន់ធ្ងរយ៉ាងហោចណាស់ម្តង	៧៨៦.០០០
ភាគរយនៃគ្រួសារដែលបានរងគ្រោះមហន្តរាយធ្ងន់ធ្ងរយ៉ាងហោចណាស់ម្តង	៣៥,៣%

វិធីសាស្ត្រផលិតផែនទី

១. គោលបំណងនៃការផលិតផែនទី

សកម្មភាពផលិតផែនទីត្រូវបានធ្វើឡើងពីខែមិថុនា ដល់ខែសីហា ឆ្នាំ២០២៣ ក្រោយពីបញ្ចប់ការវិភាគទិន្នន័យអង្កេតកសិកម្មកម្ពុជាឆ្នាំ២០២១។ គោលបំណងសំខាន់នៃសកម្មភាពនេះគឺដើម្បីផលិតកម្រងផែនទីតាមប្រធានបទដោយប្រើលទ្ធផលអង្កេតកសិកម្មកម្ពុជាឆ្នាំ២០២១បែងចែកតាមខេត្ត និងដែលត្រូវបានគិតថាមានប្រយោជន៍បំផុតដោយដៃគូរដ្ឋាភិបាល។

ការផលិតផែនទីដែលបង្ហាញសូចនាករដែលពាក់ព័ន្ធនឹងកសិកម្ម នៅថ្នាក់ជាតិត្រូវបានរំពឹងថានឹងផ្តល់ជាមូលដ្ឋានព័ត៌មានដល់រាជរដ្ឋាភិបាល និងដៃគូអភិវឌ្ឍន៍ស្តីអំពីនិន្នាការ និងបម្រែបម្រួលនៅក្នុងប្រទេសកម្ពុជា ព្រមទាំងនឹងជួយតម្រង់ទិសគោលនយោបាយ និងកម្មវិធីអភិវឌ្ឍថ្មីៗ។ គោលបំណងបន្ទាប់បន្សំនៃសកម្មភាពនេះគឺដើម្បីបង្ហាញនិងធ្វើផែនទីសេដ្ឋកិច្ចសង្គមរបស់កម្ពុជានៅក្នុងវិស័យកសិកម្ម ស្របទៅតាមទិន្នន័យដែលមាន។

២. ការវាយតម្លៃតម្រូវការ

អ្នកជំនាញផ្នែកប្រព័ន្ធព័ត៌មានភូមិសាស្ត្រ (GIS) បានសហការជាមួយអ្នកជំនាញមកពីក្រសួងកសិកម្ម រុក្ខាប្រមាញ់ និងនេសាទ និងអង្គការ FAO ដើម្បីកំណត់រកវិធីសាសាស្ត្រសមស្របបំផុត ដើម្បីជ្រើសរើសផែនទីដែលពាក់ព័ន្ធ និងមានប្រយោជន៍បំផុត ហើយបន្ទាប់មកធ្វើការរចនាផែនទីទាំងនោះ។ ការវាយតម្លៃតម្រូវការនេះត្រូវបានធ្វើឡើងក្នុងទម្រង់ជាកិច្ចប្រជុំជាមួយតំណាងមកពីក្រសួងកសិកម្ម រុក្ខាប្រមាញ់ និងនេសាទ និងវិទ្យាស្ថានជាតិស្ថិតិ ដើម្បីសម្រេចជាចុងក្រោយនូវបញ្ជីនៃផែនទីតាមប្រធានបទដែលត្រូវផលិត។

៣. វិធីសាស្ត្រនៃការរចនាផែនទី

ផែនទីតាមប្រធានបទ (thematic maps) អាចហៅថា ផែនទីសម្រាប់គោលបំណងពិសេស ផែនទីផ្តោតលើប្រធានបទតែមួយ ឬផែនទីស្ថិតិ។ ផែនទីតាមប្រធានបទផ្តោតលើបម្រែបម្រួលទីតាំងនៃរបាយទិន្នន័យ ឬប្រធានបទណាមួយ (ដូចជា ដំណាំ បសុសត្វ ឬផលធៀបផ្ទៃដីប្រមូលផលទៅនឹងផ្ទៃដីដាំដុះ)។ ជាធម្មតា ផែនទីតាមប្រធានបទ រួមបញ្ចូលនូវព័ត៌មានទីតាំង ឬព័ត៌មានយោង ដូចជាចំណងជើងផែនទី ឈ្មោះទីកន្លែង ឬផ្ទៃទឹកសំខាន់ៗ មាត្រដ្ឋាន ព្រួញចង្អុលទិសខាងជើង និងសញ្ញាសម្គាល់ ដើម្បីជួយឲ្យអ្នកមើលផែនទីយល់ពីតំបន់ភូមិសាស្ត្រនៅលើផែនទី។ ផែនទីតាមប្រធានបទទាំងអស់មានធាតុសំខាន់ៗពីរគឺ៖ផែនទីគោល និងទិន្នន័យស្ថិតិ។ ធាតុទាំងពីរនេះជាធម្មតាមានទម្រង់ជាហ្វាលឌីជីថល (digital files) ដូចជាហ្វាលព្រំប្រទល់រដ្ឋបាល និងហ្វាលទិន្នន័យជំរឿនឬទិន្នន័យអង្កេត។

ផែនទីតាមប្រធានបទ បង្ហាញទិន្នន័យស្តីពីប្រធានបទមួយ ស្ថិតនៅក្នុងព្រំប្រទល់នៃតំបន់ភូមិសាស្ត្រដែលបានជ្រើសរើស ដូចជាក្នុងករណីនេះគឺខេត្ត។ ជាធម្មតា ទិន្នន័យទាំងនេះត្រូវបានបែងចែកជាថ្នាក់នៃតម្លៃមួយចំនួន និងត្រូវបានដាក់និមិត្តសញ្ញាដោយប្រើពណ៌ខុសៗគ្នាដើម្បីតំណាងឲ្យថ្នាក់នីមួយៗ។ ផែនទីតាមប្រធានបទ គឺជាជំនួយក្នុងការមើលដ៏មានប្រសិទ្ធភាពសម្រាប់បង្ហាញទិន្នន័យសហគមន៍តាមបែប អព្ភន្តញ្ញាណ ជាពិសេសសម្រាប់អ្នកដែលមិនមានជំនាញក៏អាចយល់បាន។

ផែនទីអាចបង្ហាញយ៉ាងលឿននូវលំនាំឬបណ្តុំភូមិសាស្ត្រនៃកិសកម្មគ្រួសារ កសិកម្មសេដ្ឋកិច្ច ដំណាំ ព្រៃឈើ ជលផល ធនធានក្នុងសហគមន៍ ដែលសំខាន់សម្រាប់ជួយដល់ដំណើរការធ្វើផែនការរួម។ នៅពេលត្រូវបានផលិតរួច ផែនទីគឺងាយស្រួលប្រើឡើងវិញក្នុងទម្រង់ជាច្រើន។ ផែនទីអាចត្រូវបានប្រើក្នុងបទបង្ហាញ ឯកសារបោះពុម្ពផ្សេងៗ និងនៅលើគេហទំព័រ។ ផែនទីក៏អាចត្រូវបានប្រើជាបទជំនួយសម្រាប់បទបង្ហាញក្នុងកិច្ចប្រជុំសាធារណៈផងដែរ។ ការប្រើផែនទីក្នុងកិច្ចប្រជុំសាធារណៈជួយឲ្យទស្សនិកជនឃើញទិន្នន័យដែលមាន តំបន់គោលដៅដែលស្នើឡើង និងតម្រូវការផ្សេងទៀតរបស់សហគមន៍ក្នុងទម្រង់ជារូបភាព។

បច្ចេកវិទ្យាប្រព័ន្ធព័ត៌មានភូមិសាស្ត្រ និងបោះពុម្ពនៅលើកុំព្យូទ័រត្រូវបានប្រើដើម្បីផលិតផែនទីតាមប្រធានបទទាំងនេះ។ ផែនទីនៅក្នុងរបាយការណ៍នេះត្រូវបានផលិតឡើងដោយប្រើប្រាស់កម្មវិធី QGIS Version 3.22 ដែលជាកម្មវិធីបើកចំហនិងឥតគិតថ្លៃ។ ប្រព័ន្ធផលិតផែនទីស្វ័យប្រវត្តិត្រូវបានបង្កើតឡើងដើម្បីផលិតហ្វាលផែនទីឌីជីថល (digital map files) ដោយផ្អែកលើទិន្នន័យស្ថិតិពីអង្កេតកសិកម្មកម្ពុជាឆ្នាំ២០២១។ ប្រព័ន្ធនេះប្រើប្រាស់ហ្វាលទិន្នន័យស្ថិតិកសិកម្ម និងហ្វាលព្រំប្រទល់ខេត្ត ដើម្បីផលិតផែនទីពណ៌ទៅតាមប្រធានបទ។ កម្មវិធី QGIS ធ្វើប្រតិបត្តិការគូសផែនទីដែលរួមមាន ការបែងចែកទិន្នន័យជាថ្នាក់ផ្សេងៗ ការដាក់និមិត្តិសញ្ញា(ពណ៌) ទៅអោយថ្នាក់ទាំងនេះ ការបង្កើតនិងកំណត់ទីតាំងចំណងជើងផែនទី សញ្ញាសម្គាល់ កំណត់ចំណាំ មាត្រដ្ឋាន និងព្រួញទិសខាងជើង ព្រមទាំងការបំលែងផែនទីឲ្យទៅជាហ្វាលរូបភាពឌីជីថល។ ពណ៌សម្រាប់ផែនទីតាមប្រធានបទនីមួយៗត្រូវបានជ្រើសរើសពីពណ៌ដែលមានស្រាប់នៅក្នុងកម្មវិធីQGIS ដោយមានការកែប្រែបន្តិចបន្តួចនៅកន្លែងដែលចាំបាច់ដើម្បីផែនទីកាន់តែងាយស្រួលមើល។ ខេត្តដែលមានសញ្ញា (-) នៅក្នុងតារាងទិន្នន័យត្រូវបានដាក់កំណត់សម្គាល់ថា "Not Available" នៅលើផែនទី។

ទិន្នន័យស្ថិតិ និងព្រំប្រទល់ខេត្តត្រូវបានកំណត់អត្តសញ្ញាណដោយលេខកូដខេត្ត ដែលអនុញ្ញាតភ្ជាប់ទំនាក់ទំនងមួយទល់មួយ រវាងទិន្នន័យស្ថិតិ និងព្រំប្រទល់ខេត្ត។ ផែនទីតាមប្រធានបទទាំងអស់ត្រូវបានផលិតនៅមាត្រដ្ឋាន ១:២.៥០០.០០០ និងស្ថិតនៅក្នុងចំណោលផែនទី UTM (Zone 48N) ជាមួយនឹងជាទុម Indian 1960។

- *<u>ប្រភពទិន្នន័យផែនទីគោល</u>*៖ ផែនទីតាមប្រធានបទទាំងអស់ត្រូវបានរចនាដោយប្រើប្រាស់ផែនទីគោលដូចគ្នា ដែលបង្ហាញព្រំប្រទល់ជាមួយប្រទេសជិតខាង (រួមទាំងកោះនានា) ព្រំប្រទល់ខេត្ត និងផ្ទៃទឹក។ ផែនទីគោលទាំងនេះត្រូវបានផលិតដោយស្ថាប័នផ្លូវការ ដូចជាក្រសួងរៀបចំដែនដី នគរូបនីយកម្ម និងសំណង់ ក្រសួងមហាផ្ទៃ និងវិទ្យាស្ថានជាតិស្ថិតិ។
- *<u>ប្រភពទិន្នន័យសម្រាប់ផលិតផែនទីតាមប្រធានបទ</u>*៖ រាល់ទិន្នន័យដែលបង្ហាញក្នុងផែនទីតាម្របធានបទនេះ ប្រើប្រាស់តារាងទិន្នន័យដែលបានពីការវិភាគទិន្នន័យអង្កេតកសិកម្មកម្ពុជាឆ្នាំ២០២១ ដោយមិនមានការកែប្រែ។ នៅពេលចាំបាច់ ការគណនាបន្ថែមត្រូវបានធ្វើឡើងពីទិន្នន័យដើម។


ផែនទីប្រទេសកម្ពុជា
ប្រទេសឡាវ
ប្រទេសថៃ
ប្រទេសវៀតណាម
កម្ពុជា
ចំនួនខេត្ត : ២៥
រាជធានី : ភ្នំពេញ
ឧត្តរមានជ័យ
បន្ទាយមានជ័យ
សៀមរាប
ព្រះវិហារ
ស្ទឹងត្រែង
រតនគីរី
ប៉ៃលិន
បាត់ដំបង
កំពង់ធំ
ក្រចេះ
មណ្ឌលគីរី
ពោធិ៍សាត់
កំពង់ឆ្នាំង
កំពង់ចាម
ត្បូងឃ្មុំ
កោះកុង
កំពង់ស្ពឺ
ភ្នំពេញ
ព្រៃវែង
កណ្តាល
ស្វាយរៀង
តាកែវ
កំពត
ព្រះសីហនុ
កែប
0 ៥០ ១០០ គ.ម
១:២.៥០០.០០០
កំណត់សម្គាល់
ផ្ទៃទឹក
ព្រំប្រទល់ខេត្ត
ព្រំប្រទល់ប្រទេស
ព្រំប្រទល់អន្តរជាតិ
ការបដិសេធ
ព្រំប្រទល់រដ្ឋបាល និងឈ្មោះដែលបានប្រើនៅក្នុងផែនទីនេះមិនបញ្ជាក់ពីការយល់ព្រម ឬការទទួលស្គាល់
ជាផ្លូវការណាមួយរបស់អង្គការសហប្រជាជាតិឡើយ។
7

១. ស្ថានភាពគ្រួសារប្រកបរបរកសិកម្ម

ផែនទី ១.១៖ គ្រួសារប្រកបរបរកសិកម្មដែលបានរាយការណ៍ឯកកម្មសិទ្ធិ (មិនបានចុះបញ្ជី) គិតជាភាគរយ បែងចែកតាមខេត្ត៖ ២០២១

កម្ពុជា

ចំនួនគ្រួសារប្រកបរបរកសិកម្មសរុប : ២.២២៦.០០០

ភាគរយនៃចំនួនគ្រួសារប្រកបរបរកសិកម្ម បានរាយការណ៍ឯកកម្មសិទ្ធិ (មិនបានចុះបញ្ជី) : ៩១,៤%



គ្រួសារប្រកបរបរកសិកម្មភាគច្រើននៅកម្ពុជា បានរាយការណ៍ឯកកម្មសិទ្ធិ(មិនបានចុះបញ្ជី)។ ១០០% នៃគ្រួសារប្រកបរបរកសិកម្ម នៅខេត្ត បន្ទាយមានជ័យ សៀមរាប និងព្រៃវែងបាន រាយការណ៍ពីឯកកម្មសិទ្ធិមិនបានចុះបញ្ជី ខណៈដែលនៅខេត្តកំពង់ស្ពឺ មានតែ ៧៩,២% ប៉ុណ្ណោះ។

កំណត់សម្គាល់

ផ្ទៃទឹក

គ្រួសារប្រកបរបរកសិកម្មដែលបានរាយការណ៍ ឯកកម្មសិទ្ធិ (មិនបានចុះបញ្ជី) (%)

- Not Available
- ៤០,០ - ៥០,០
- ៥០,១ - ៧០,០
- ៧០,១ - ៩០,០
- > ៩០,០

ប្រភព៖ អង្កេតកសិកម្មកម្ពុជាឆ្នាំ ២០២១

ការបដិសេធ

ព្រំប្រទល់រដ្ឋបាល និងឈ្មោះដែលបានប្រើនៅក្នុងផែនទីនេះមិនបញ្ជាក់ពីការយល់ព្រម ឬការទទួលស្គាល់ជាផ្លូវការណាមួយរបស់អង្គការសហប្រជាជាតិឡើយ។

តារាង ១.១៖ គ្រួសារប្រកបរបរកសិកម្មដែលបានរាយការណ៍ឯកកម្មសិទ្ធិ (មិនបានចុះបញ្ជី)៖ ២០២១

កូដខេត្ត	ឈ្មោះខេត្ត	គ្រួសារប្រកបរបរកសិកម្មបានរាយការណ៍ឯកកម្មសិទ្ធិ (មិនបានចុះបញ្ជី)	គ្រួសារប្រកបរបរកសិកម្មបានរាយការណ៍ឯកកម្មសិទ្ធិ (មិនបានចុះបញ្ជី) (%)
០១	បន្ទាយមានជ័យ	១១៩.០០០	១០០,០
០២	បាត់ដំបង	១៤៩.០០០	៩៩,៣
០៣	កំពង់ចាម	១២១.០០០	៨១,២
០៤	កំពង់ឆ្នាំង	៩៥.០០០	៩៧,៩
០៥	កំពង់ស្ពឺ	១០៣.០០០	៧៩,២
០៦	កំពង់ធំ	១០៨.០០០	៨៤,៤
០៧	កំពត	១១៧.០០០	៩៩,២
០៨	កណ្តាល	១៤៣.០០០	៩៩,៣
០៩	កោះកុង	-	-
១០	ក្រចេះ	-	-
១១	មណ្ឌលគិរី	-	-
១២	ភ្នំពេញ	-	-
១៣	ព្រះវិហារ	-	-
១៤	ព្រៃវែង	២៣២.០០០	១០០,០
១៥	ពោធិ៍សាត់	៨០.០០០	៩៥,២
១៦	រតនគិរី	-	-
១៧	សៀមរាប	១៥១.០០០	១០០,០
១៨	ព្រះសីហនុ	-	-
១៩	ស្ទឹងត្រែង	-	-
២០	ស្វាយរៀង	៨៩.០០០	៩១,៨
២១	តាកែវ	១៥៣.០០០	៩៨,៤
២២	ឧត្តរមានជ័យ	-	-
២៣	កែប	-	-
២៤	ប៉ៃលិន	-	-
២៥	ត្បូងឃ្មុំ	១២២.០០០	៩១,៧

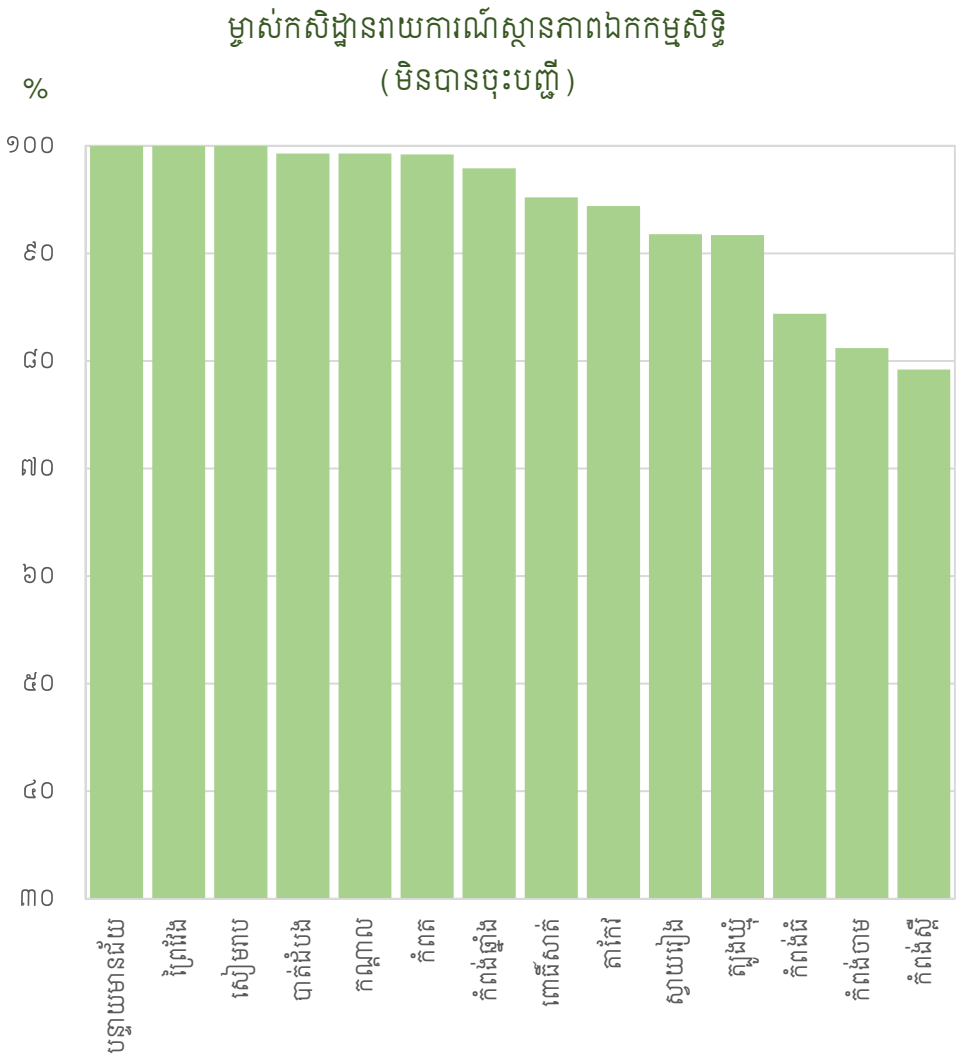

ប្រភព៖ អង្កេតកសិកម្មកម្ពុជាឆ្នាំ ២០២១

២. ស្ថានភាពកម្មសិទ្ធិលើកសិដ្ឋានរបស់គ្រួសារប្រកបរបរកសិកម្ម

ផែនទី ២.១៖ កម្មសិទ្ធិដីកសិកម្មផ្ទាល់ខ្លួននៃគ្រួសារប្រកបរបរកសិកម្ម គិតជាតាគរយ បែងចែកតាមខេត្ត៖ ២០២១

កម្ពុជា

ចំនួនគ្រួសារប្រកបរបរកសិកម្មសរុប : ២.២២៦.០០០

ភាគរយនៃគ្រួសារប្រកបរបរកសិកម្ម មានកម្មសិទ្ធិដីផ្ទាល់ខ្លួន : ៩៨,១%

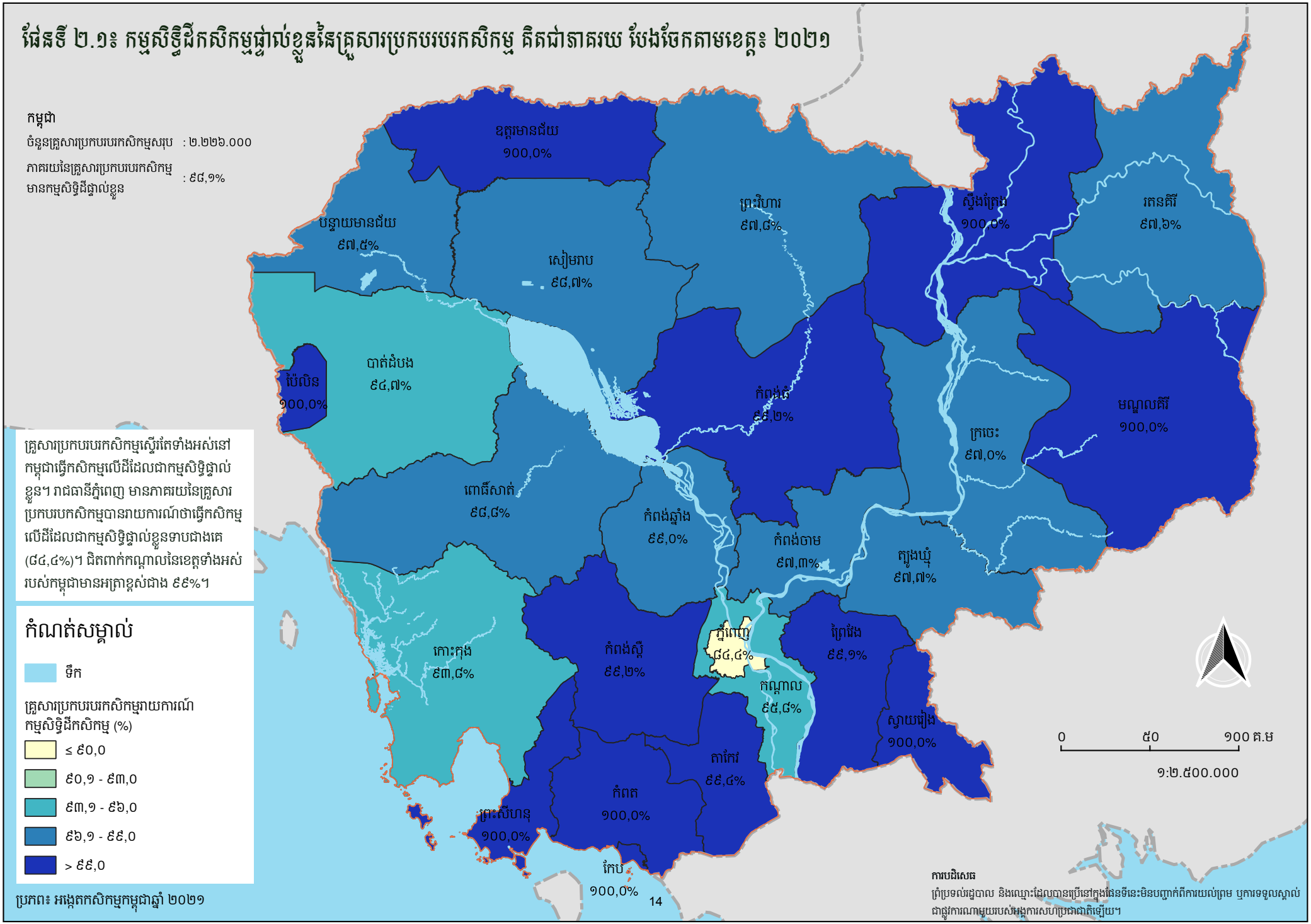

គ្រួសារប្រកបរបរកសិកម្មស្ទើរតែទាំងអស់នៅកម្ពុជាធ្វើកសិកម្មលើដីដែលជាកម្មសិទ្ធិផ្ទាល់ខ្លួន។ រាជធានីភ្នំពេញ មានភាគរយនៃគ្រួសារប្រកបរបកសិកម្មបានរាយការណ៍ថាធ្វើកសិកម្មលើដីដែលជាកម្មសិទ្ធិផ្ទាល់ខ្លួនទាបជាងគេ (៨៤,៤%)។ ជិតពាក់កណ្តាលនៃខេត្តទាំងអស់របស់កម្ពុជាមានអត្រាខ្ពស់ជាង ៩៩%។

កំណត់សម្គាល់

ទឹក

គ្រួសារប្រកបរបរកសិកម្មរាយការណ៍កម្មសិទ្ធិដីកសិកម្ម (%)

- ≤ ៩០,០
- ៩០,១ - ៩៣,០
- ៩៣,១ - ៩៦,០
- ៩៦,១ - ៩៩,០
- > ៩៩,០

ប្រភព៖ អង្កេតកសិកម្មកម្ពុជាឆ្នាំ ២០២១

ការបដិសេធ

ព្រំប្រទល់រដ្ឋបាល និងឈ្មោះដែលបានប្រើនៅក្នុងផែនទីនេះមិនបញ្ជាក់ពីការយល់ព្រម ឬការទទួលស្គាល់ជាផ្លូវការណាមួយរបស់អង្គការសហប្រជាជាតិឡើយ។

តារាង ២.១៖ កម្មសិទ្ធិដីកសិកម្មផ្ទាល់ខ្លួននៃគ្រួសារប្រកបរបរកសិកម្ម៖ ២០២១

កូដខេត្ត	ឈ្មោះខេត្ត	គ្រួសារប្រកបរបរកសិកម្ម រាយការណ៍ កម្មសិទ្ធិលើដីកសិកម្ម	គ្រួសារប្រកបរបរកសិកម្ម រាយការណ៍ កម្មសិទ្ធិលើដីកសិកម្ម (%)
០១	បន្ទាយមានជ័យ	១១៦.០០០	៩៧,៥
០២	បាត់ដំបង	១៤២.០០០	៩៤,៧
០៣	កំពង់ចាម	១៤៥.០០០	៩៧,៣
០៤	កំពង់ឆ្នាំង	៩៦.០០០	៩៩,០
០៥	កំពង់ស្ពឺ	១២៩.០០០	៩៩,២
០៦	កំពង់ធំ	១២៧.០០០	៩៩,២
០៧	កំពត	១១៨.០០០	១០០,០
០៨	កណ្តាល	១៣៨.០០០	៩៥,៨
០៩	កោះកុង	១៥.០០០	៩៣,៨
១០	ក្រចេះ	៦៥.០០០	៩៧,០
១១	មណ្ឌលគិរី	១៥.០០០	១០០,០
១២	ភ្នំពេញ	២៧.០០០	៨៤,៤
១៣	ព្រះវិហារ	៤៥.០០០	៩៧,៨
១៤	ព្រៃវែង	២៣០.០០០	៩៩,១
១៥	ពោធិ៍សាត់	៨៣.០០០	៩៨,៨
១៦	រតនគិរី	៤១.០០០	៩៧,៦
១៧	សៀមរាប	១៤៩.០០០	៩៨,៧
១៨	ព្រះសីហនុ	១៧.០០០	១០០,០
១៩	ស្ទឹងត្រែង	២៩.០០០	១០០,០
២០	ស្វាយរៀង	៩៧.០០០	១០០,០
២១	តាកែវ	១៦១.០០០	៩៩,៤
២២	ឧត្តរមានជ័យ	៥៣.០០០	១០០,០
២៣	កែប	៥.០០០	១០០,០
២៤	ប៉ៃលិន	៩.០០០	១០០,០
២៥	ត្បូងឃ្មុំ	១៣០.០០០	៩៧,៧

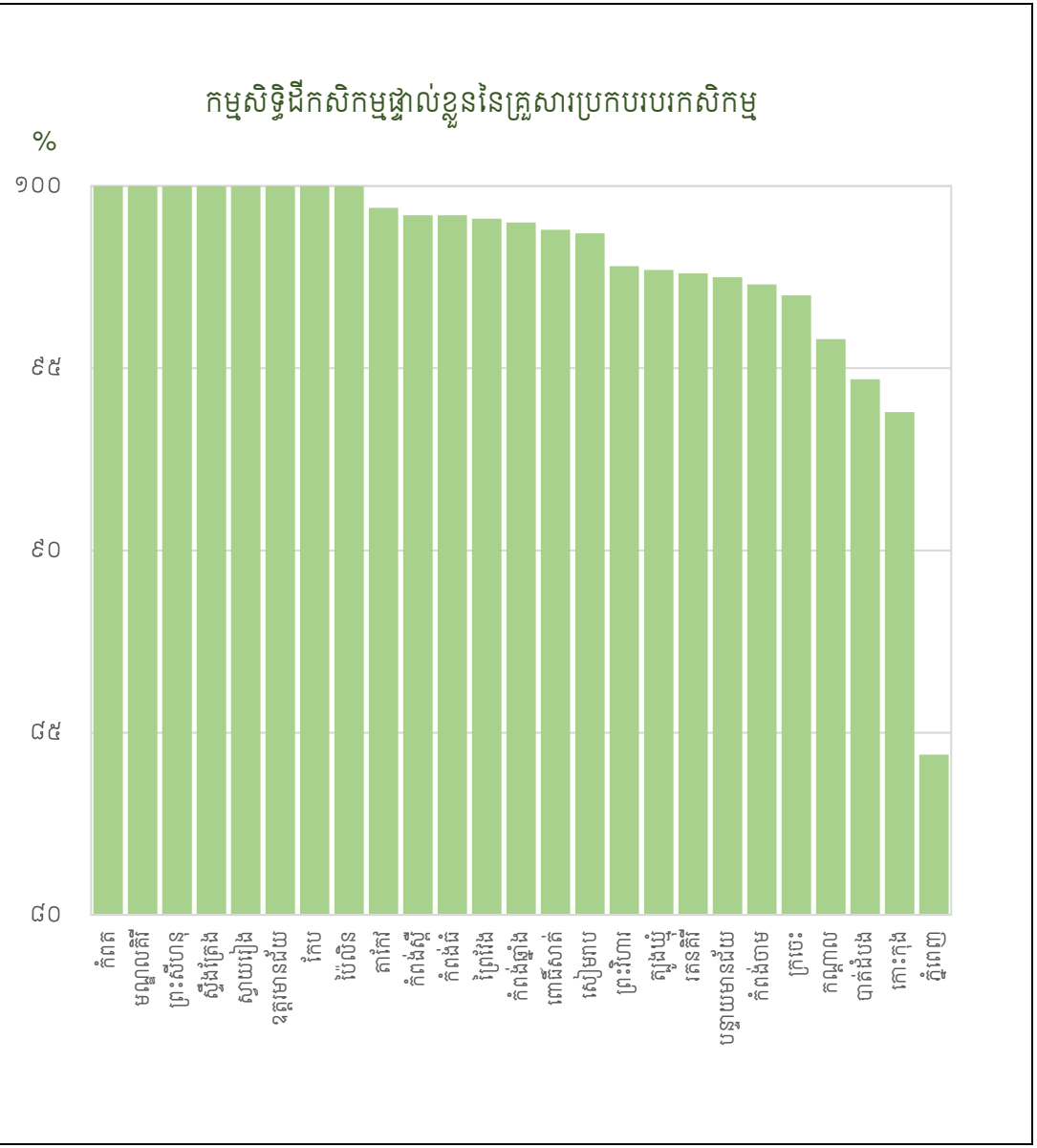

ប្រភព៖ អង្កេតកសិកម្មកម្ពុជាឆ្នាំ ២០២១

៣. ទំហំដីកសិកម្ម

ផែនទី ៣.១៖ គ្រួសារដែលមានដីកសិកម្មតិចជាង ២ ហិកតា គិតជាភាគរយ បែងចែកតាមខេត្ត៖ ២០២១

កម្ពុជា

ចំនួនគ្រួសារប្រកបរបរកសិកម្មសរុប : ២.២២៦.០០០

ភាគរយនៃគ្រួសារប្រកបរបរកសិកម្ម ដែលមានដីកសិកម្មតិចជាង ២ហិកតា : ៦៩,៤%

ជិត ៧០% នៃគ្រួសារប្រកបរបរកសិកម្មនៅកម្ពុជា បានរាយការណ៍ថាមានដីកសិកម្មតិចជាង ២ហិកតា។ ភាគរយខ្ពស់បំផុតគឺនៅខេត្តព្រះសីហនុ រីឯភាគរយទាបបំផុតគឺនៅស្ទឹងត្រែង។ អត្រាលើសពី ៨០% ប្រមូលផ្តុំនៅខេត្តភាគខាងត្បូងនៃប្រទេសកម្ពុជា។

កំណត់សម្គាល់

- ផ្ទៃទឹក
- គ្រួសារដែលមានដីកសិកម្មតិចជាង ២ ហិកតា (%)
  - ≤ ៥០,១
  - ៥០,១ - ៦០,០
  - ៦០,១ - ៧០,០
  - ៧០,១ - ៨០,០
  - > ៨០,០

ឧត្តរមានជ័យ ១៧,០%

បន្ទាយមានជ័យ ៤៦,២%

សៀមរាប ៦០,៣%

ព្រះវិហារ ១៩,៦%

ស្ទឹងត្រែង ១៣,៨%

រតនគិរី ១៤,៣%

បាត់ដំបង ៨៧,៣%

ប៉ៃលិន ៣៣,៣%

កំពង់ធំ ៦១,៧%

ក្រចេះ ៤៦,៣%

មណ្ឌលគិរី ៣៣,៣%

ពោធិ៍សាត់ ៦៧,៩%

កំពង់ឆ្នាំង ៧៧,៣%

កំពង់ចាម ៧៩,២%

ត្បូងឃ្មុំ ៦៥,៤%

កោះកុង ៧៥,០%

កំពង់ស្ពឺ ៩៣,៨%

ភ្នំពេញ ៨៧,៥%

ព្រៃវែង ៧៦,៣%

កណ្តាល ៩១,៧%

ស្វាយរៀង ៨២,៥%

តាកែវ ៨៥,២%

កំពត ៩២,៤%

ព្រះសីហនុ ១០០,០%

កែប ៨០,០%

0 ៥០ ១០០ គ.ម

១:២.៥០០.០០០

ប្រភព៖ អង្កេតកសិកម្មកម្ពុជាឆ្នាំ ២០២១

ការបដិសេធ

ព្រំប្រទល់រដ្ឋបាល និងឈ្មោះដែលបានប្រើនៅក្នុងផែនទីនេះមិនបញ្ជាក់ពីការយល់ព្រម ឬការទទួលស្គាល់ជាផ្លូវការណាមួយរបស់អង្គការសហប្រជាជាតិឡើយ។

តារាង ៣.១៖ គ្រួសារដែលមានដីកសិកម្មតិចជាង ២ ហិកតា៖ ២០២១

កូដខេត្ត	ឈ្មោះខេត្ត	គ្រួសារដែលមានដីកសិកម្មតិចជាង ២ ហិកតា	គ្រួសារដែលមានដីកសិកម្មតិចជាង ២ ហិកតា (%)
០១	បន្ទាយមានជ័យ	៥៥.០០០	៤៦,២
០២	បាត់ដំបង	៧១.០០០	៤៧,៣
០៣	កំពង់ចាម	១១៨.០០០	៧៩,២
០៤	កំពង់ឆ្នាំង	៧៥.០០០	៧៧,៣
០៥	កំពង់ស្ពឺ	១២២.០០០	៩៣,៨
០៦	កំពង់ធំ	៧៩.០០០	៦១,៧
០៧	កំពត	១០៩.០០០	៩២,៤
០៨	កណ្តាល	១៣២.០០០	៩១,៧
០៩	កោះកុង	១២.០០០	៧៥,០
១០	ក្រចេះ	៣១.០០០	៤៦,៣
១១	មណ្ឌលគិរី	៥.០០០	៣៣,៣
១២	ភ្នំពេញ	២៨.០០០	៨៧,៥
១៣	ព្រះវិហារ	៩.០០០	១៩,៦
១៤	ព្រៃវែង	១៧៧.០០០	៧៦,៣
១៥	ពោធិ៍សាត់	៥៧.០០០	៦៧,៩
១៦	រតនគិរី	៦.០០០	១៤,៣
១៧	សៀមរាប	៩១.០០០	៦០,៣
១៨	ព្រះសីហនុ	១៧.០០០	១០០,០
១៩	ស្ទឹងត្រែង	៤.០០០	១៣,៨
២០	ស្វាយរៀង	៨០.០០០	៨២,៥
២១	តាកែវ	១៣៨.០០០	៨៥,២
២២	ឧត្តរមានជ័យ	៩.០០០	១៧,០
២៣	កែប	៤.០០០	៨០,០
២៤	ប៉ៃលិន	៣.០០០	៣៣,៣
២៥	ត្បូងឃ្មុំ	៨៧.០០០	៦៥,៤

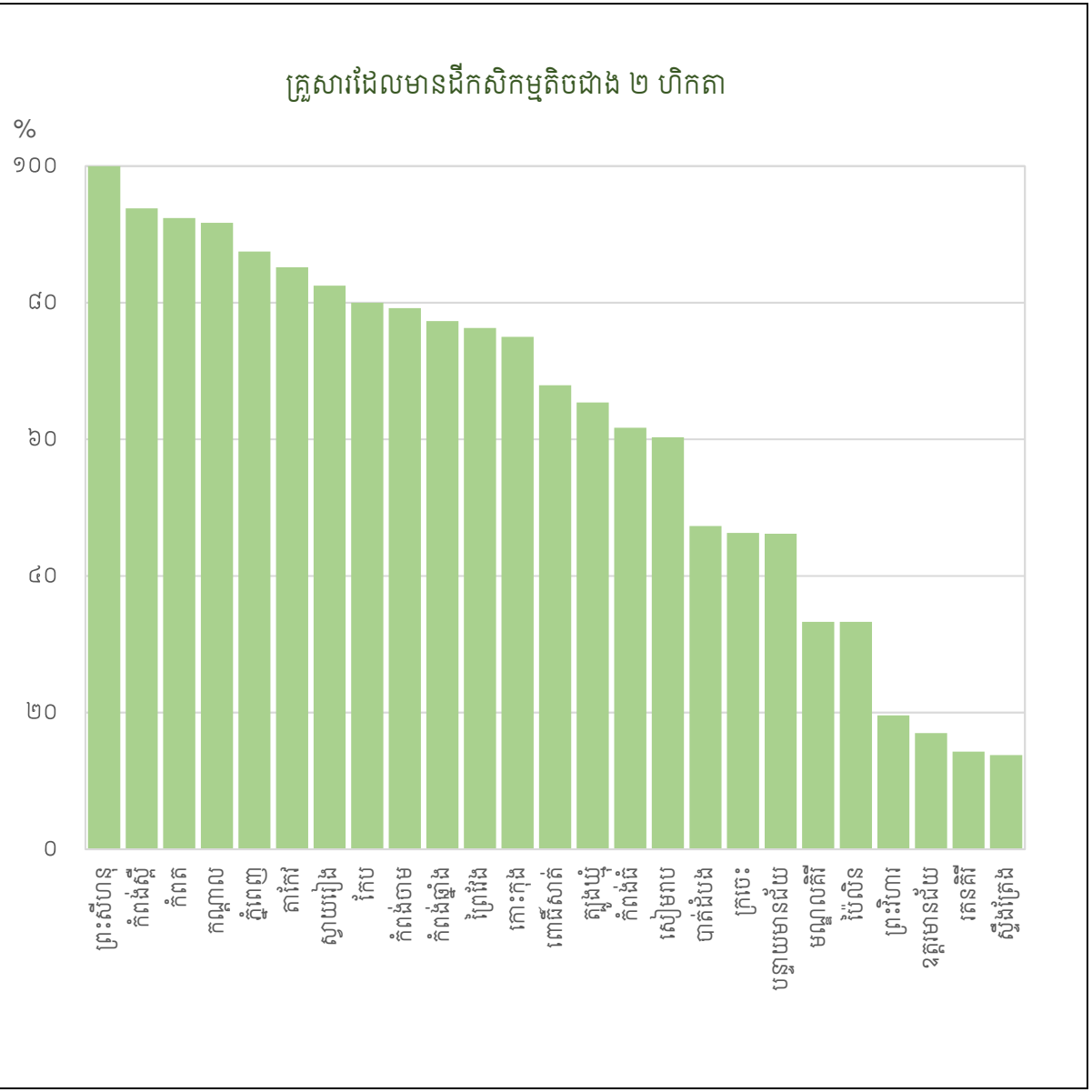

ប្រភព៖ អង្កេតកសិកម្មកម្ពុជាឆ្នាំ ២០២១

ផែនទី ៣.២៖ គ្រួសារដែលមានដីកសិកម្មចាប់ពី ២ ដល់ក្រោម ៥ ហិកតា គិតជាភាគរយ បែងចែកតាមខេត្ត៖ ២០២១

កម្ពុជា

ចំនួនគ្រួសារប្រកបរបរកសិកម្មសរុប : ២.២២៦.០០០

ភាគរយនៃគ្រួសារដែលមានដីកសិកម្ម ចាប់ពី ២ ដល់ក្រោម ៥ ហិកតា : ២១,៤%

ជាង ២០% នៃគ្រួសារប្រកបរបរកសិកម្មនៅកម្ពុជា មានដីកសិកម្មពី ២ ទៅក្រោម ៥ ហិកតា។ ខេត្តនៅភាគឦសាន្ត ភាគខាងជើង និងភាគពាយ័ព្យ នៃប្រទេសកម្ពុជាមានភាគរយខ្ពស់ ដែលក្នុងនោះ ខេត្តរតនគីរី និងមណ្ឌលគីរី មានរហូតដល់ទៅលើស ៤៥% ខណៈដែលខេត្តនៅភាគខាងត្បូងមានភាគរយទាបជាង។

កំណត់សម្គាល់

ផ្ទៃទឹក

គ្រួសារដែលមានដីកសិកម្មចាប់ពី ២ ដល់ក្រោម ៥ ហិកតា (%)

- Not Available
- ≤ ១០,០
- ១០,១ - ២០,០
- ២០,១ - ៣០,០
- ៣០,១ - ៤០,០
- > ៤០,០

ឧត្តរមានជ័យ ៣៥,៨%

ព្រះវិហារ ៤៣,៥%

ស្ទឹងត្រែង ២៧,៦%

រតនគីរី ៤៥,២%

បន្ទាយមានជ័យ ៣៤,៥%

សៀមរាប ២៩,៨%

បាត់ដំបង ៣៣,៣%

ប៉ៃលិន ៣៣,៣%

កំពង់ធំ ២៥,៨%

ក្រចេះ ៣៨,៨%

មណ្ឌលគីរី ៤៦,៧%

ពោធិ៍សាត់ ២២,៦%

កំពង់ឆ្នាំង ១៨,៦%

កំពង់ចាម ១៤,៨%

ត្បូងឃ្មុំ ២៤,៨%

កោះកុង

កំពង់ស្ពឺ ៥,៤%

ភ្នំពេញ

ព្រៃវែង ១៩,៨%

កណ្តាល ៥,៦%

ស្វាយរៀង ១៦,៥%

តាកែវ ១៣,៦%

កំពត ៦,៨%

ព្រះសីហនុ

ត្បែង

0 ៥០ ១០០ គ.ម

១:២.៥០០.០០០

ការបដិសេធ

ព្រំប្រទល់រដ្ឋបាល និងឈ្មោះដែលបានប្រើនៅក្នុងផែនទីនេះមិនបញ្ជាក់ពីការយល់ព្រម ឬការទទួលស្គាល់ជាផ្លូវការណាមួយរបស់អង្គការសហប្រជាជាតិឡើយ។

ប្រភព៖ អង្កេតកសិកម្មកម្ពុជាឆ្នាំ ២០២១

តារាង ៣.២៖ គ្រួសារដែលមានដីកសិកម្មចាប់ពី ២ ដល់ក្រោម ៥ ហិកតា៖ ២០២១

កូដខេត្ត	ឈ្មោះខេត្ត	គ្រួសារដែលមានដីកសិកម្មចាប់ពី ២ ដល់ក្រោម ៥ ហិកតា	គ្រួសារដែលមានដីកសិកម្មចាប់ពី ២ ដល់ក្រោម ៥ ហិកតា (%)
០១	បន្ទាយមានជ័យ	៤១.០០០	៣៤,៥
០២	បាត់ដំបង	៥០.០០០	៣៣,៣
០៣	កំពង់ចាម	២២.០០០	១៤,៨
០៤	កំពង់ឆ្នាំង	១៨.០០០	១៨,៦
០៥	កំពង់ស្ពឺ	៧.០០០	៥,៤
០៦	កំពង់ធំ	៣៣.០០០	២៥,៨
០៧	កំពត	៨.០០០	៦,៨
០៨	កណ្តាល	៨.០០០	៥,៦
០៩	កោះកុង	-	-
១០	ក្រចេះ	២៦.០០០	៣៨,៨
១១	មណ្ឌលគិរី	៧.០០០	៤៦,៧
១២	ភ្នំពេញ	-	-
១៣	ព្រះវិហារ	២០.០០០	៤៣,៥
១៤	ព្រៃវែង	៤៦.០០០	១៩,៨
១៥	ពោធិ៍សាត់	១៩.០០០	២២,៦
១៦	រតនគិរី	១៩.០០០	៤៥,២
១៧	សៀមរាប	៤៥.០០០	២៩,៨
១៨	ព្រះសីហនុ	-	-
១៩	ស្ទឹងត្រែង	៨.០០០	២៧,៦
២០	ស្វាយរៀង	១៦.០០០	១៦,៥
២១	តាកែវ	២២.០០០	១៣,៦
២២	ឧត្តរមានជ័យ	១៩.០០០	៣៥,៨
២៣	កែប	-	-
២៤	ប៉ៃលិន	៣.០០០	៣៣,៣
២៥	ត្បូងឃ្មុំ	៣៣.០០០	២៨,៨

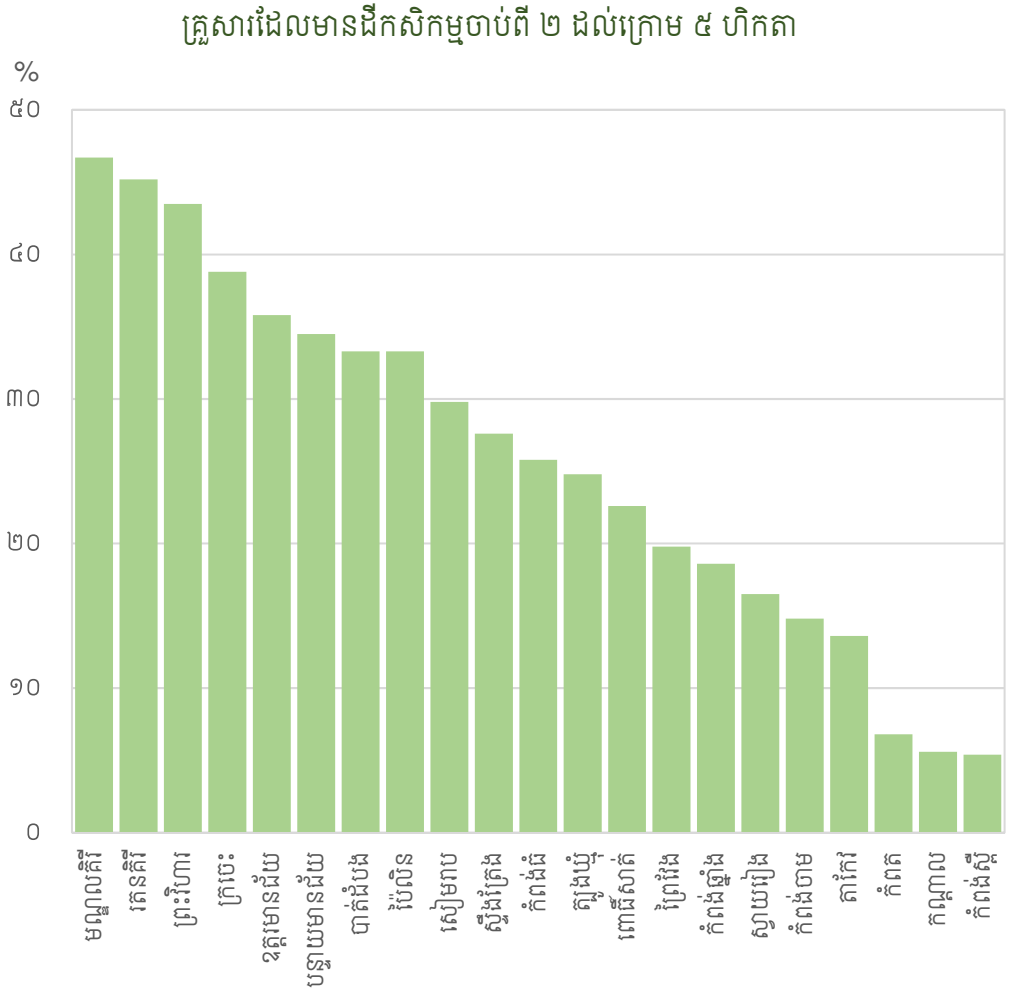

ប្រភព៖ អង្កេតកសិកម្មកម្ពុជាឆ្នាំ ២០២១

ផែនទី ៣.៣៖ គ្រួសារដែលមានដីកសិកម្មចាប់ពី ៥ ហិកតាឡើងទៅ គិតជាភាគរយ បែងចែកតាមខេត្ត៖ ២០២១

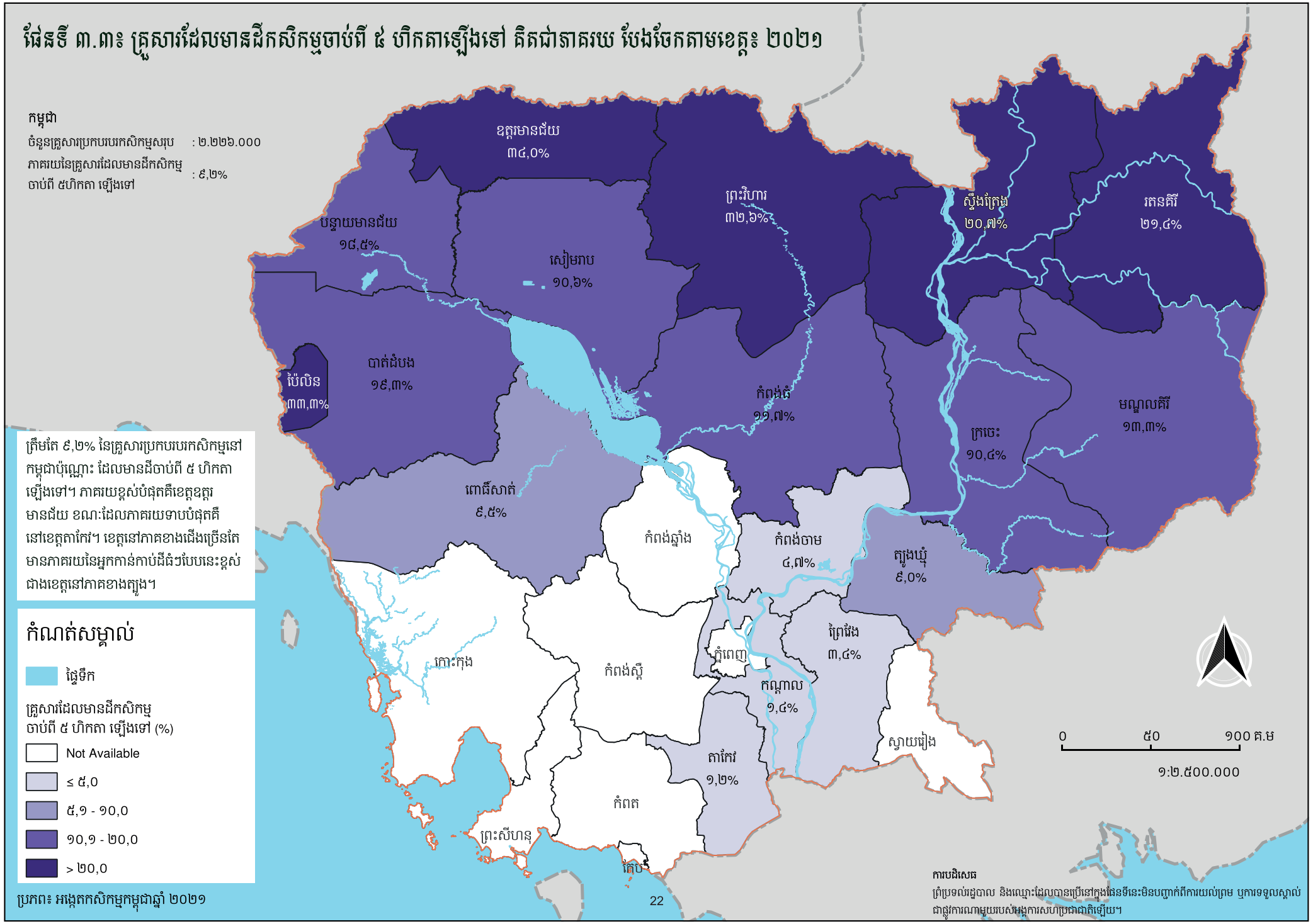

តារាង ៣.៣៖ គ្រួសារដែលមានដីកសិកម្មចាប់ពី ៥ ហិកតាឡើងទៅ៖ ២០២១

កូដខេត្ត	ឈ្មោះខេត្ត	គ្រួសារដែលមានដីកសិកម្មចាប់ពី ៥ ហិកតាឡើងទៅ	គ្រួសារដែលមានដីកសិកម្មចាប់ពី ៥ ហិកតាឡើងទៅ (%)
០១	បន្ទាយមានជ័យ	២២.០០០	១៨,៥
០២	បាត់ដំបង	២៩.០០០	១៩,៣
០៣	កំពង់ចាម	៧.០០០	៤,៧
០៤	កំពង់ឆ្នាំង	-	-
០៥	កំពង់ស្ពឺ	-	-
០៦	កំពង់ធំ	១៥.០០០	១១,៧
០៧	កំពត	-	-
០៨	កណ្តាល	២.០០០	១,៤
០៩	កោះកុង	-	-
១០	ក្រចេះ	៧.០០០	១០,៤
១១	មណ្ឌលគិរី	២.០០០	១៣,៣
១២	ភ្នំពេញ	-	-
១៣	ព្រះវិហារ	១៥.០០០	៣២,៦
១៤	ព្រៃវែង	៨.០០០	៣,៤
១៥	ពោធិ៍សាត់	៨.០០០	៩,៥
១៦	រតនគិរី	៩.០០០	២១,៤
១៧	សៀមរាប	១៦.០០០	១០,៦
១៨	ព្រះសីហនុ	-	-
១៩	ស្ទឹងត្រែង	៦.០០០	២០,៧
២០	ស្វាយរៀង	-	-
២១	តាកែវ	២.០០០	១,២
២២	ឧត្តរមានជ័យ	១៨.០០០	៣៨,០
២៣	កែប	-	-
២៤	ប៉ៃលិន	៣.០០០	៣៣,៣
២៥	ត្បូងឃ្មុំ	១២.០០០	៩,០

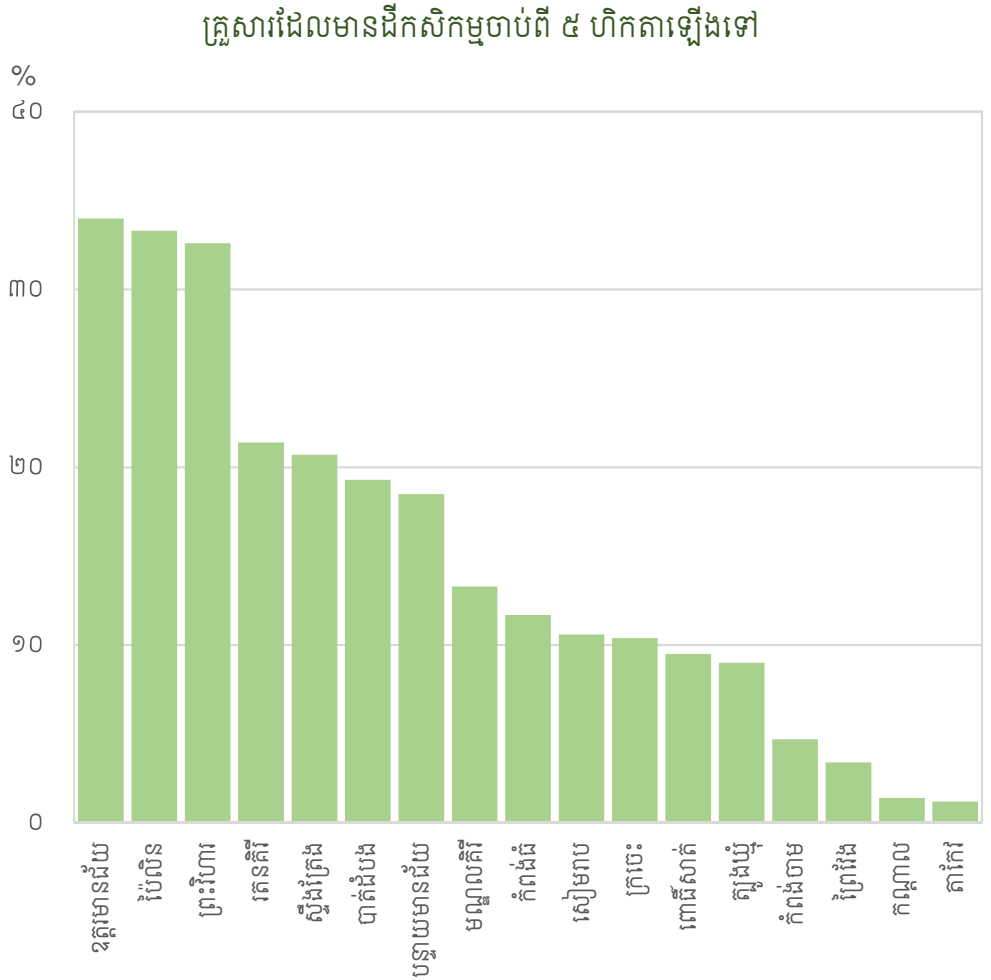

ប្រភព៖ អង្កេតកសិកម្មកម្ពុជាឆ្នាំ ២០២១

៤. ផលិតកម្មដំណាំ (រាប់ទាំងក្បាលដី និងដីដុំវិញលំនៅដ្ឋាន)

ផែនទី ៨.១៖ ផលិតកម្មស្រូវធម្មតានៃគ្រួសារប្រកបរបរកសិកម្ម គិតជាភាគរយ បែងចែកតាមខេត្ត៖ ២០២១

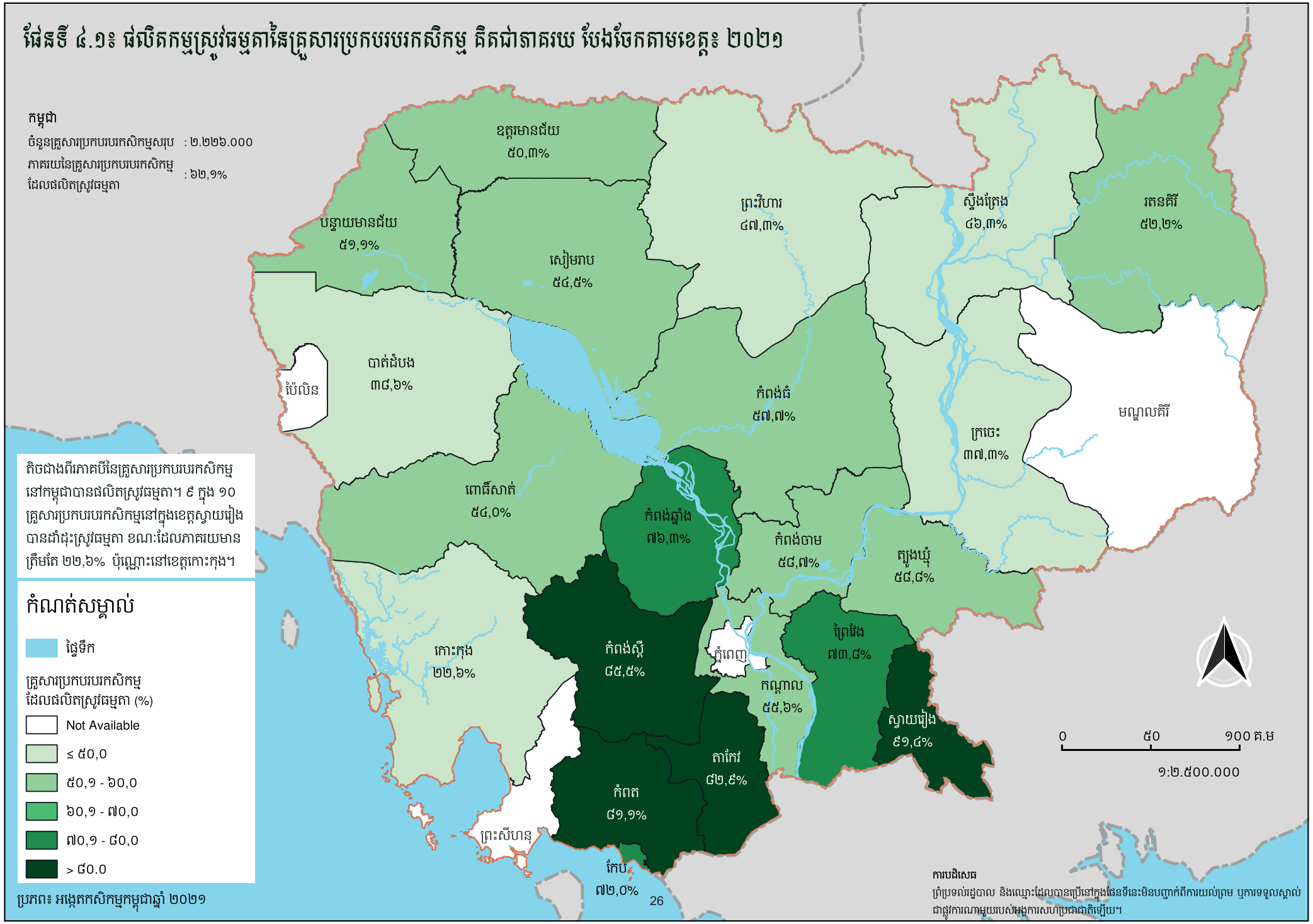

តារាង ៤.១៖ ផលិតកម្មស្រូវធម្មតានៃគ្រួសារប្រកបរបរកសិកម្ម៖ ២០២១

កូដខេត្ត	ឈ្មោះខេត្ត	គ្រួសារដែលរាយការណ៍ថាបានផលិតស្រូវធម្មតា	គ្រួសារដែលរាយការណ៍ថាបានផលិតស្រូវធម្មតា (%)
០១	បន្ទាយមានជ័យ	៦០.៧៩០	៥១,១
០២	បាត់ដំបង	៥៧.៦៦០	៣៨,៤
០៣	កំពង់ចាម	៨៧.២០០	៥៨,៥
០៤	កំពង់ឆ្នាំង	៧២.៨៨០	៧៥,១
០៥	កំពង់ស្ពឺ	១១០.៩០០	៨៥,៣
០៦	កំពង់ធំ	៧៣.៨២០	៥៧,៧
០៧	កំពត	៩៤.៩៤០	៨០,៥
០៨	កណ្តាល	៨០.០៨០	៥៥,៦
០៩	កោះកុង	៣.៦២០	២២,៦
១០	ក្រចេះ	២៤.៩៨០	៣៧,៣
១១	មណ្ឌលគិរី	-	-
១២	ភ្នំពេញ	-	-
១៣	ព្រះវិហារ	២១.៦៨០	៤៧,១
១៤	ព្រៃវែង	១៧១.២៣០	៧៣,៨
១៥	ពោធិ៍សាត់	៤៥.៤០០	៥៤,០
១៦	រតនគិរី	២១.៦៥០	៥១,៥
១៧	សៀមរាប	៨១.៣០០	៥៣,៨
១៨	ព្រះសីហនុ	-	-
១៩	ស្ទឹងត្រែង	១៣.០១០	៤៤,៩
២០	ស្វាយរៀង	៨៨.៣៤០	៩១,១
២១	តាកែវ	១៣៤.១៥០	៨២,៨
២២	ឧត្តរមានជ័យ	២៦.៤៦០	៤៩,៩
២៣	កែប	៣.៦០០	៧២,០
២៤	ប៉ៃលិន	-	-
២៥	ត្បូងឃ្មុំ	៧៨.២៧០	៥៨,៨

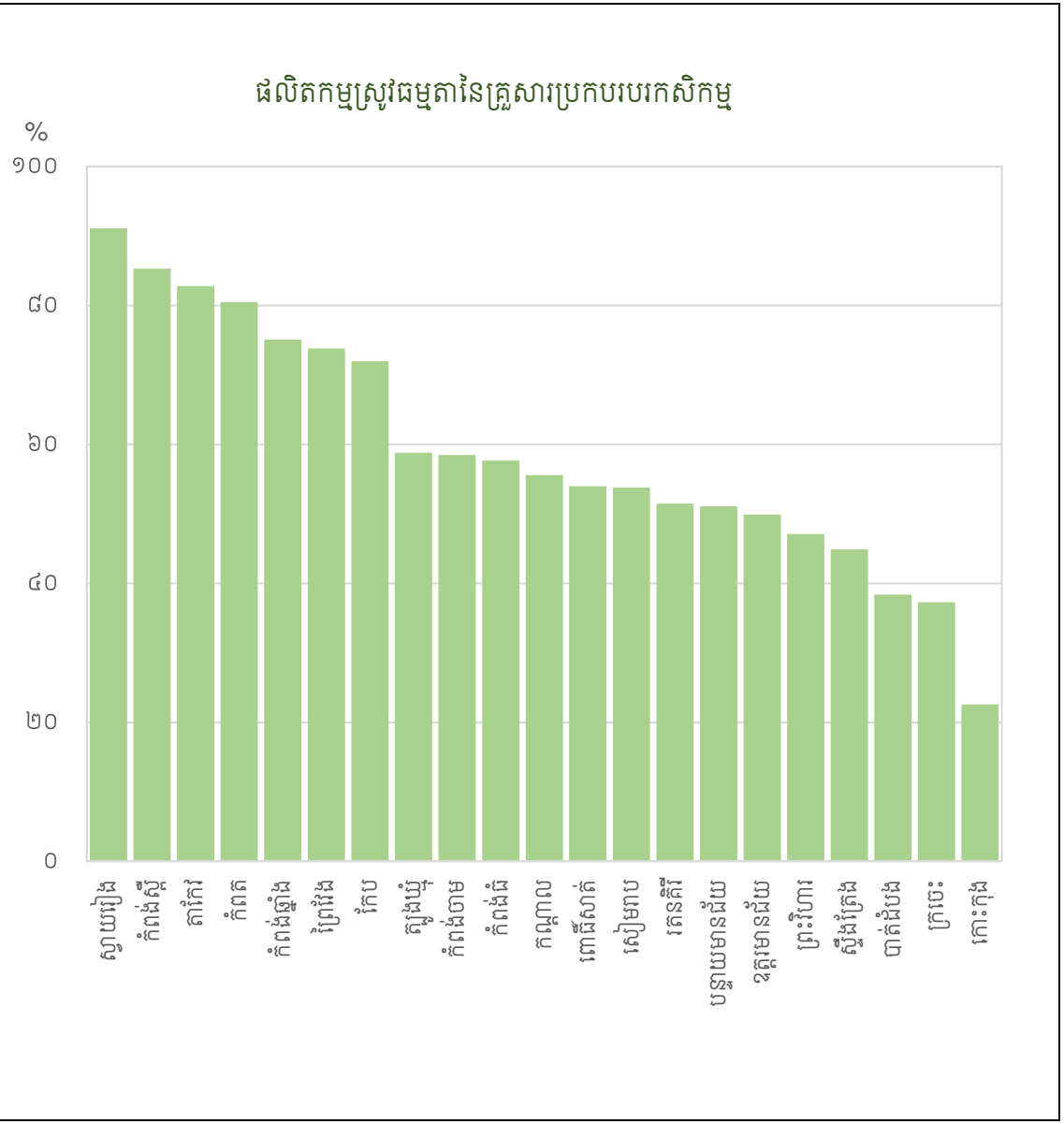

ប្រភព៖ អង្កេតកសិកម្មកម្ពុជាឆ្នាំ ២០២១

ផែនទី ៨.២៖ អត្រាផ្ទៃដីដែលបានប្រមូលផលធៀបនឹងផ្ទៃដីដាំដុះនៃស្រូវធម្មតា បែងចែកតាមខេត្ត៖ ២០២១



ប្រភព៖ អង្កេតកសិកម្មកម្ពុជាឆ្នាំ ២០២១

តារាង ៤.២៖ អត្រាផ្ទៃដីដែលបានប្រមូលផលធៀបនឹងផ្ទៃដីដាំដុះនៃស្រូវធម្មតា៖ ២០២១

កូដខេត្ត	ឈ្មោះខេត្ត	គ្រួសារដែលរាយការណ៍ថាបានផលិតស្រូវធម្មតា	ផ្ទៃដីដែលបានប្រមូលផល / ផ្ទៃដីដាំដុះ (×១០០)
០១	បន្ទាយមានជ័យ	៦០.៧៩០	៩៤,៩
០២	បាត់ដំបង	៥៧.៨៤០	៩៦,៨
០៣	កំពង់ចាម	៨៧.៥១០	៩៨,២
០៤	កំពង់ឆ្នាំង	៧៣.៩៧០	៩៩,៨
០៥	កំពង់ស្ពឺ	១១១.២១០	៩៩,៦
០៦	កំពង់ធំ	៧៣.៨២០	៩៦,៩
០៧	កំពត	៩៥.៧០០	៩៩,៤
០៨	កណ្តាល	៨០.០៨០	៩៩,៧
០៩	កោះកុង	៣.៦២០	៩៧,៨
១០	ក្រចេះ	២៤.៩៨០	៩៩,៧
១១	មណ្ឌលគិរី	-	-
១២	ភ្នំពេញ	-	-
១៣	ព្រះវិហារ	២១.៧៤០	៩៩,៤
១៤	ព្រៃវែង	១៧១.២៣០	៩៩,៦
១៥	ពោធិ៍សាត់	៤៥.៤០០	១០០,០
១៦	រតនគិរី	២១.៩២០	៩៨,៥
១៧	សៀមរាប	៨២.២៣០	៩៩,៤
១៨	ព្រះសីហនុ	-	-
១៩	ស្ទឹងត្រែង	១៣.៤២០	៩៩,៩
២០	ស្វាយរៀង	៨៨.៦៦០	១០០,០
២១	តាកែវ	១៣៤.៣១០	៩៩,៨
២២	ឧត្តរមានជ័យ	២៦.៦៦០	៩៩,៩
២៣	កែប	៣.៦០០	១០០,០
២៤	ប៉ៃលិន	-	-
២៥	ត្បូងឃ្មុំ	៧៨.២៧០	៩៩,៧

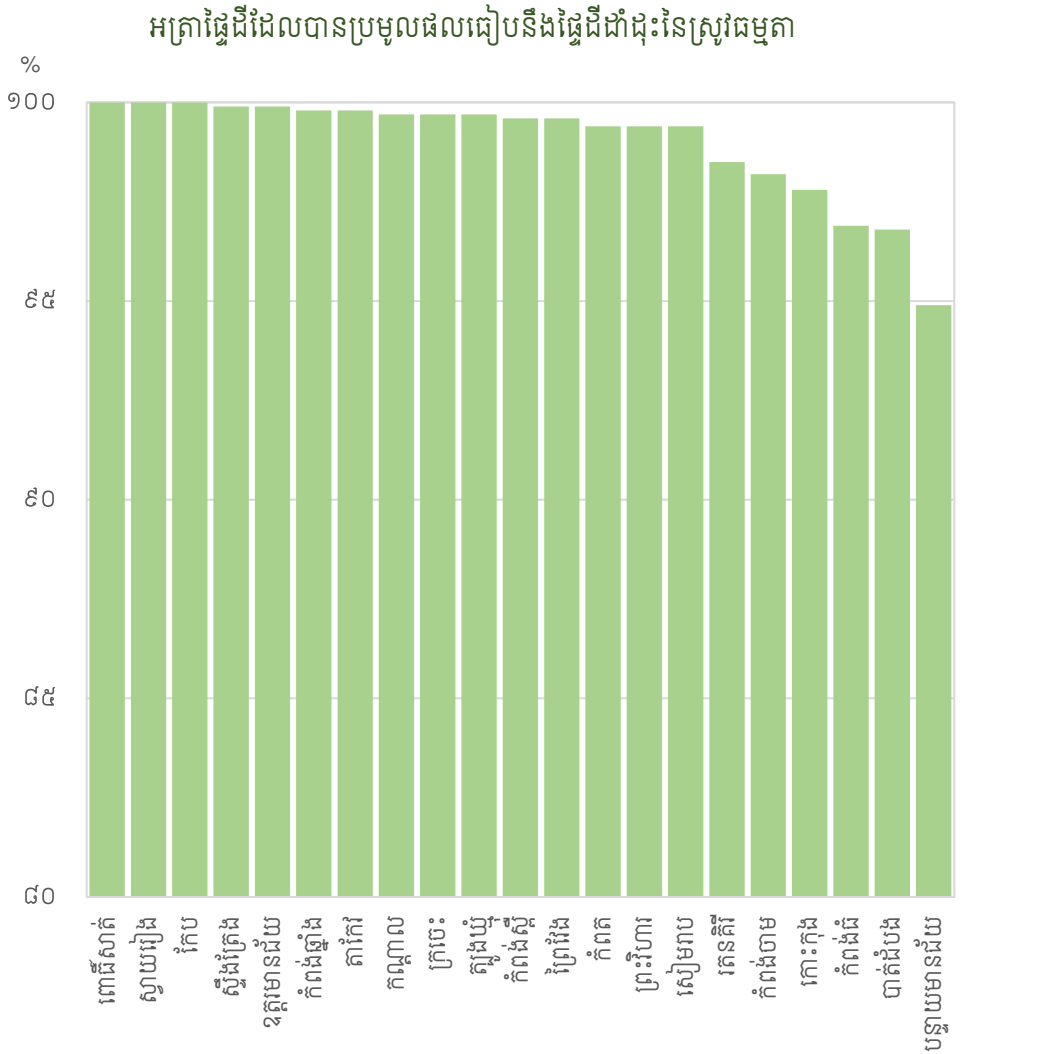

ប្រភព៖ អង្កេតកសិកម្មកម្ពុជាឆ្នាំ ២០២១

ផែនទី ៨.៣៖ ទិន្នផលស្រូវធម្មតា បែងចែកតាមខេត្ត៖ ២០២១

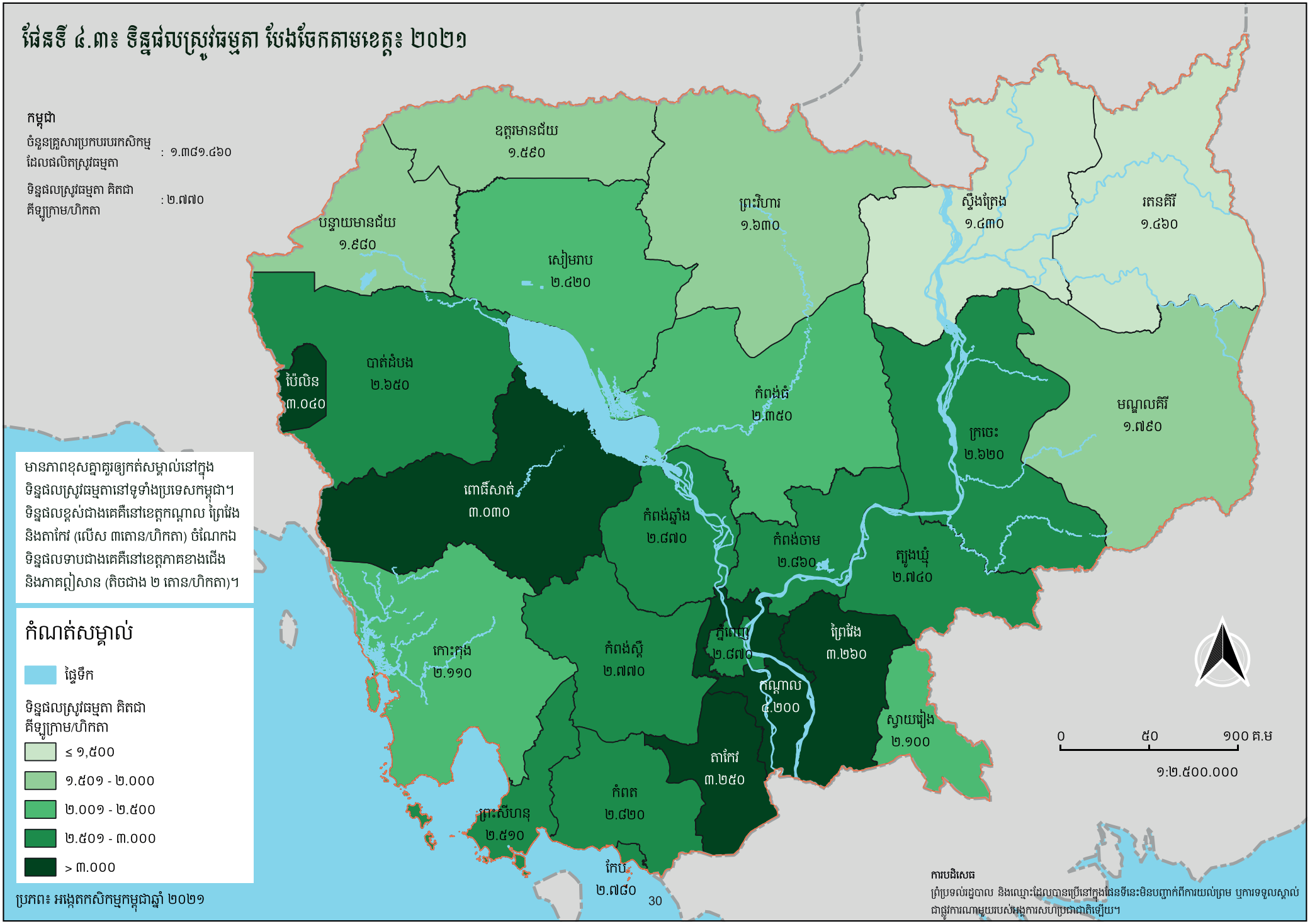

ប្រភព៖ អង្កេតកសិកម្មកម្ពុជាឆ្នាំ ២០២១

តារាង ៤.៣៖ ទិន្នផលស្រូវធម្មតា៖ ២០២១

កូដខេត្ត	ឈ្មោះខេត្ត	ត្រួសារដែលរាយការណ៍ថាបានផលិតស្រូវធម្មតា	ទិន្នផលស្រូវធម្មតា គិតជាគីឡូក្រាមក្នុង១ហិកតា
០១	បន្ទាយមានជ័យ	៦០.៧៩០	១.៩៨០
០២	បាត់ដំបង	៥៧.៨៤០	២.៦៥០
០៣	កំពង់ចាម	៨៧.៥១០	២.៨៦០
០៤	កំពង់ឆ្នាំង	៧៣.៩៧០	២.៨៧០
០៥	កំពង់ស្ពឺ	១១១.២១០	២.៧៧០
០៦	កំពង់ធំ	៧៣.៨២០	២.៣៥០
០៧	កំពត	៩៥.៧០០	២.៨២០
០៨	កណ្តាល	៨០.០៨០	៤.២០០
០៩	កោះកុង	៣.៦២០	២.១១០
១០	ក្រចេះ	២៤.៩៨០	២.៦២០
១១	មណ្ឌលគិរី	-	១.៧៩០
១២	ភ្នំពេញ	-	២.៨៧០
១៣	ព្រះវិហារ	២១.៧៤០	១.៦៣០
១៤	ព្រៃវែង	១៧១.២៣០	៣.២៦០
១៥	ពោធិ៍សាត់	៤៥.៤០០	៣.០៣០
១៦	រតនគិរី	២១.៩២០	១.៤៦០
១៧	សៀមរាប	៨២.២៣០	២.៤២០
១៨	ព្រះសីហនុ	-	២.៥១០
១៩	ស្ទឹងត្រែង	១៣.៤២០	១.៤៣០
២០	ស្វាយរៀង	៨៨.៦៦០	២.១០០
២១	តាកែវ	១៣៤.៣១០	៣.២៥០
២២	ឧត្តរមានជ័យ	២៦.៦៦០	១.៥៩០
២៣	កែប	៣.៦០០	២.៧៨០
២៤	ប៉ៃលិន	-	៣.០៤០
២៥	ត្បូងឃ្មុំ	៧៨.២៧០	២.៧៤០

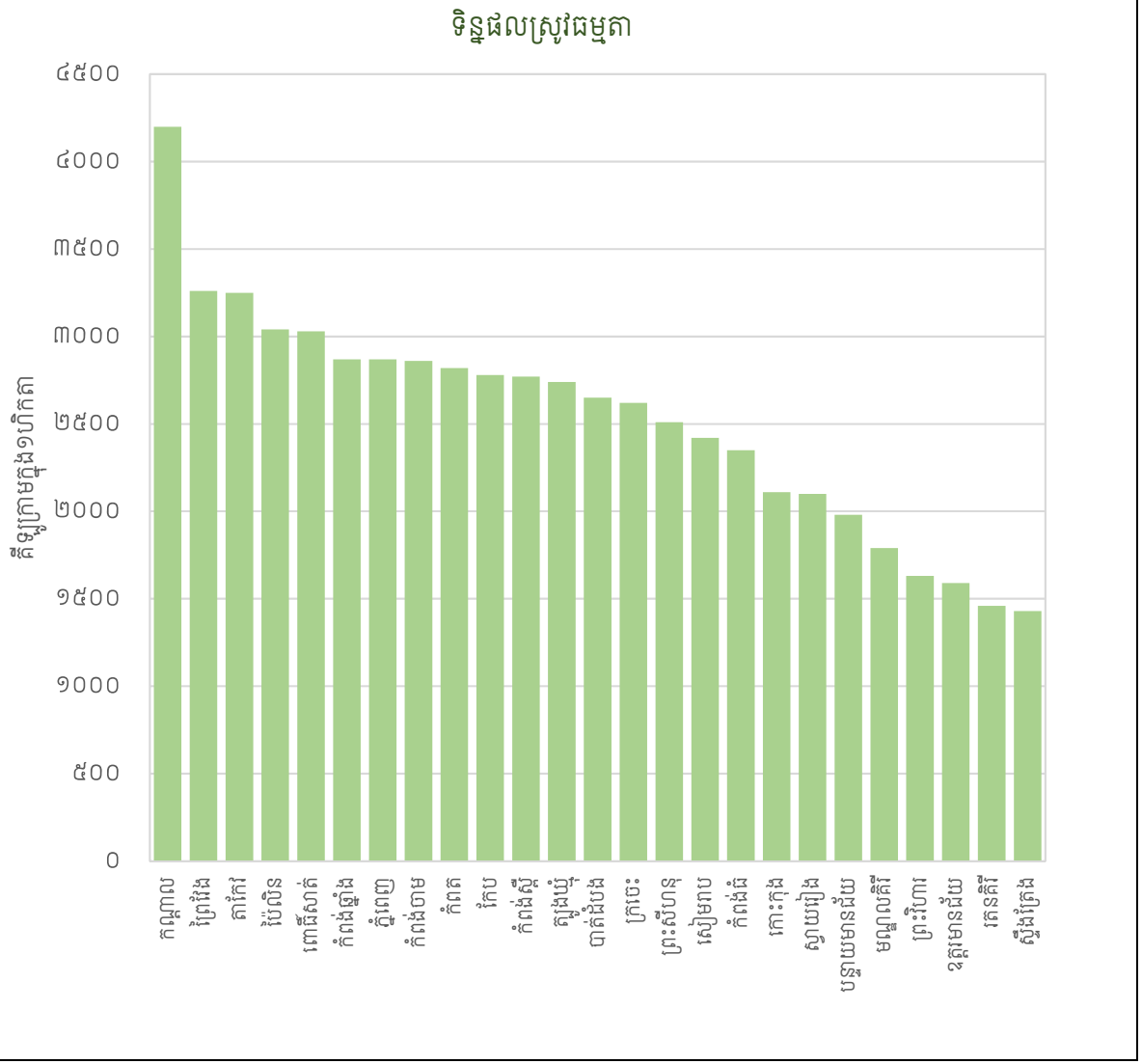

ប្រភព៖ អង្កេតកសិកម្មកម្ពុជាឆ្នាំ ២០២១

ផែនទី ៨.៨៖ ផលិតកម្មស្រូវក្រអូបនៃគ្រួសារប្រកបរបរកសិកម្ម គិតជាភាគរយ បែងចែកតាមខេត្ត៖ ២០២១

កម្ពុជា

ចំនួនគ្រួសារប្រកបរបរកសិកម្មសរុប : ២.២២៦.០០០

ភាគរយនៃគ្រួសារដែលរាយការណ៍ថាបានផលិតស្រូវក្រអូប : ១២,៣%

ត្រឹមតែ ១២,៣% នៃគ្រួសារប្រកបរបរកសិកម្មនៅកម្ពុជាប៉ុណ្ណោះដែលរាយការណ៍ថាបានផលិតស្រូវក្រអូប។ ភាគរយនៃគ្រួសារផលិតស្រូវក្រអូបខ្ពស់បំផុតគឺនៅខេត្តព្រះវិហារ (៣២,៩%) ខណៈដែលភាគរយទាបបំផុតគឺនៅខេត្តកំពង់ស្ពឺ (៥,៨%)។

កំណត់សម្គាល់

ផ្ទៃទឹក

គ្រួសារដែលរាយការណ៍ថាបានផលិតស្រូវក្រអូប (%)

- Not Available
- ≤ ៥,០
- ៥,១ - ១០,០
- ១០,១ - ១៥,០
- ១៥,១ - ២៥,០
- > ២៥,០

ឧត្តរមានជ័យ

បន្ទាយមានជ័យ ២៨,៧%

សៀមរាប ២៥,១%

ព្រះវិហារ ៣២,៩%

ស្ទឹងត្រែង

រតនគិរី

បាត់ដំបង ២១,៧%

ប៉ៃលិន

កំពង់ធំ ១៨,០%

មណ្ឌលគិរី

ក្រចេះ

ពោធិ៍សាត់ ១៩,៥%

កំពង់ឆ្នាំង ១១,១%

កំពង់ចាម

ត្បូងឃ្មុំ

កោះកុង

កំពង់ស្ពឺ ៥,៨%

ភ្នំពេញ

ព្រៃវែង ១៧,៣%

កណ្តាល

ស្វាយរៀង

តាកែវ ១៦,៤%

កំពត ៧,០%

ព្រះសីហនុ

ត្បែង

0 ៥០ ១០០ គ.ម

១:២.៥០០.០០០

ប្រភព៖ អង្កេតកសិកម្មកម្ពុជាឆ្នាំ ២០២១

ការបដិសេធ

ព្រំប្រទល់រដ្ឋបាល និងឈ្មោះដែលបានប្រើនៅក្នុងផែនទីនេះមិនបញ្ជាក់ពីការយល់ព្រម ឬការទទួលស្គាល់ជាផ្លូវការណាមួយរបស់អង្គការសហប្រជាជាតិឡើយ។

តារាង ៤.៤៖ ផលិតកម្មស្រូវក្រអូបនៃគ្រួសារប្រកបរបរកសិកម្ម៖ ២០២១

កូដខេត្ត	ឈ្មោះខេត្ត	គ្រួសារដែលរាយការណ៍ថាបានផលិតស្រូវក្រអូប	គ្រួសារដែលរាយការណ៍ថាបានផលិតស្រូវក្រអូប(%)
០១	បន្ទាយមានជ័យ	៣៤.២១០	២៨,៧
០២	បាត់ដំបង	៣២.៥០០	២១,៧
០៣	កំពង់ចាម	-	-
០៤	កំពង់ឆ្នាំង	១០.៤៨០	១០,៨
០៥	កំពង់ស្ពឺ	៧.៥១០	៥,៨
០៦	កំពង់ធំ	២២.៣៩០	១៧,៥
០៧	កំពត	៨.២៦០	៧,០
០៨	កណ្តាល	-	-
០៩	កោះកុង	-	-
១០	ក្រចេះ	-	-
១១	មណ្ឌលគិរី	-	-
១២	ភ្នំពេញ	-	-
១៣	ព្រះវិហារ	១៥.១៣០	៣២,៩
១៤	ព្រៃវែង	៣៩.៨៣០	១៧,២
១៥	ពោធិ៍សាត់	១៦.៣៤០	១៩,៥
១៦	រតនគិរី	-	-
១៧	សៀមរាប	៣៧.៨៧០	២៥,១
១៨	ព្រះសីហនុ	-	-
១៩	ស្ទឹងត្រែង	-	-
២០	ស្វាយរៀង	-	-
២១	តាកែវ	២៦.៣០០	១៦,២
២២	ឧត្តរមានជ័យ	-	-
២៣	កែប	-	-
២៤	ប៉ៃលិន	-	-
២៥	ត្បូងឃ្មុំ	-	-

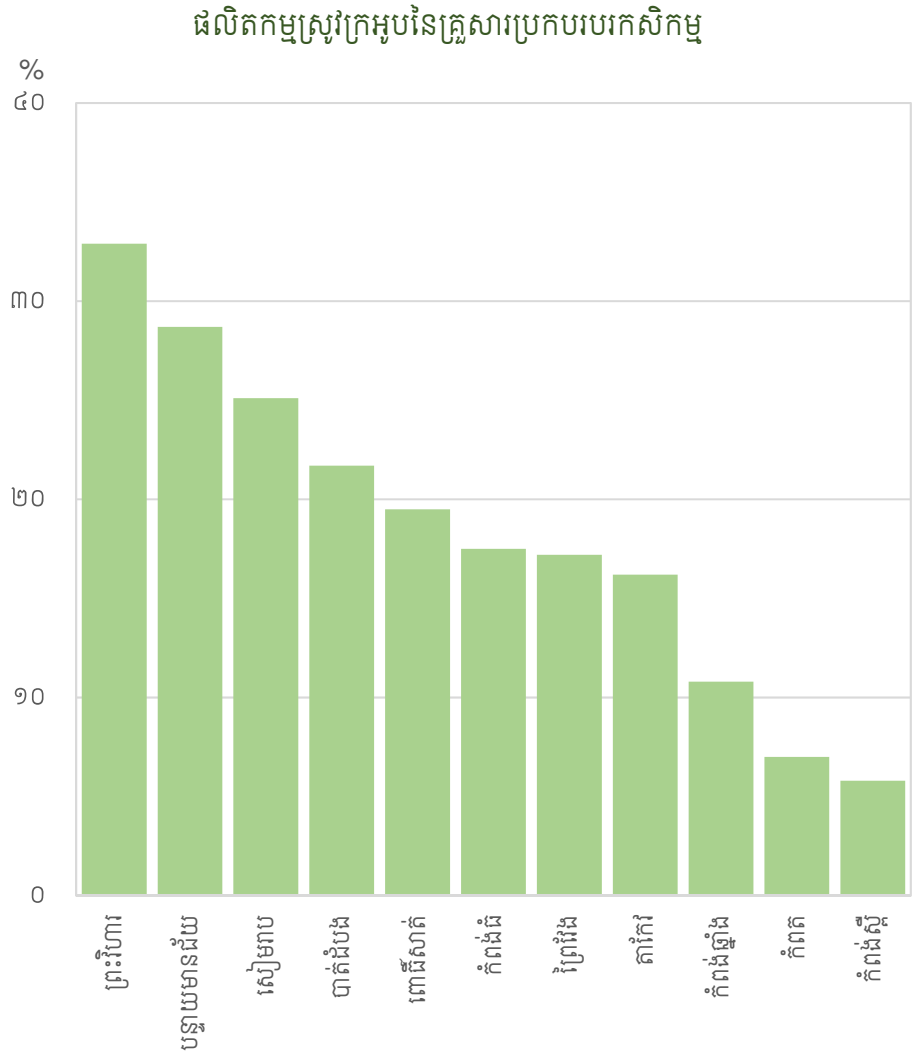

ប្រភព៖ អង្កេតកសិកម្មកម្ពុជាឆ្នាំ ២០២១

ផែនទី ៨.៨៖ ទិន្នផលស្រូវក្រអូប បែងចែកតាមខេត្ត៖ ២០២១

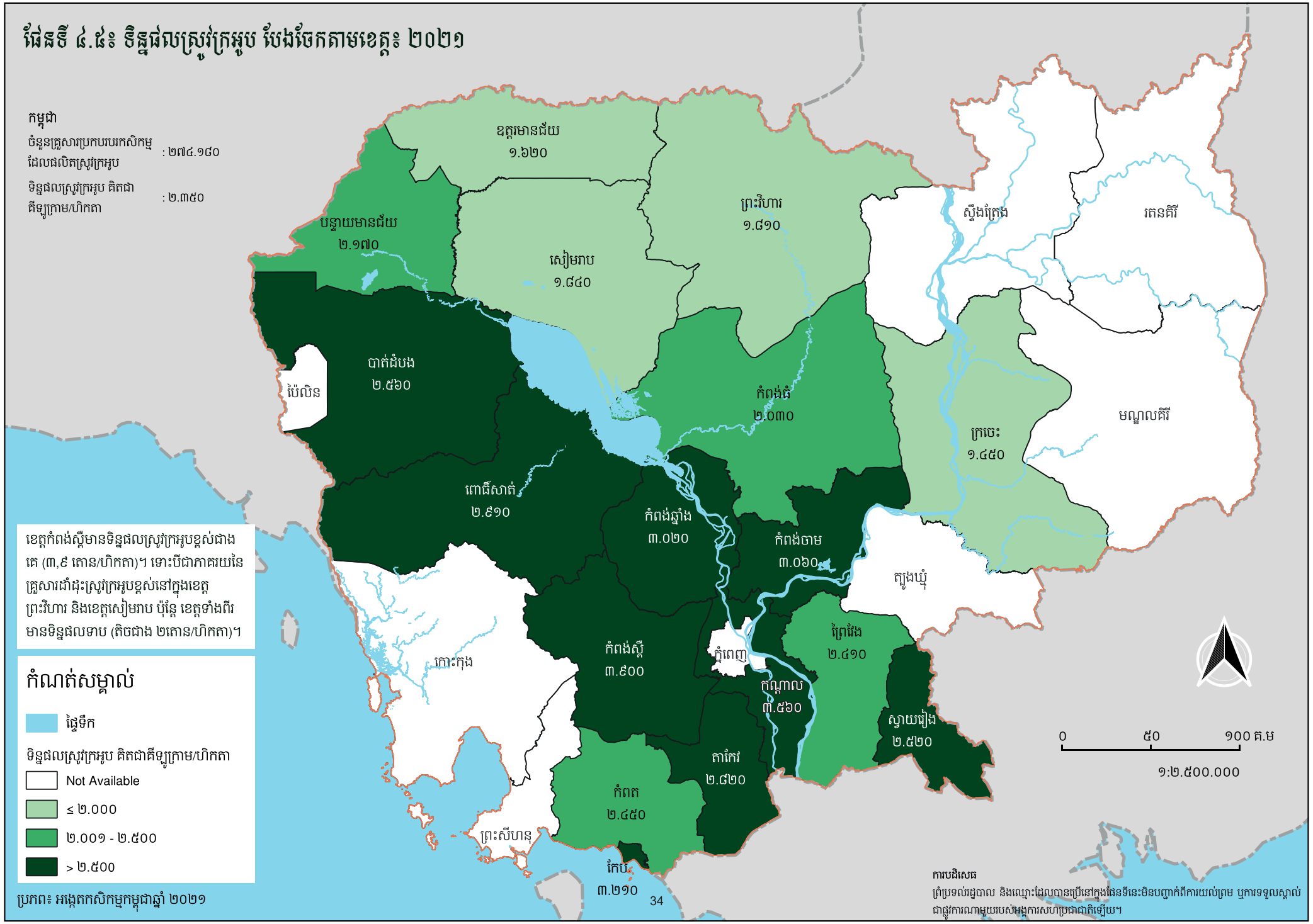

តារាង ៤.៥៖ ទិន្នផលស្រូវក្រអូប៖ ២០២១

កូដខេត្ត	ឈ្មោះខេត្ត	ក្រួសារដែលរាយការណ៍ថាបានផលិតស្រូវក្រអូប	ទិន្នផលស្រូវក្រអូប គិតជាគីឡូក្រាមក្នុង១ហិកតា
០១	បន្ទាយមានជ័យ	៣៤.២១០	២.១៧០
០២	បាត់ដំបង	៣២.៥០០	២.៥៦០
០៣	កំពង់ចាម	-	៣.០៦០
០៤	កំពង់ឆ្នាំង	១០.៧៣០	៣.០២០
០៥	កំពង់ស្ពឺ	៧.៥១០	៣.៩០០
០៦	កំពង់ធំ	២៣.០៣០	២.០៣០
០៧	កំពត	៨.២៦០	២.៤៥០
០៨	កណ្តាល	-	៣.៥៦០
០៩	កោះកុង	-	-
១០	ក្រចេះ	-	១.៤៥០
១១	មណ្ឌលគិរី	-	-
១២	ភ្នំពេញ	-	-
១៣	ព្រះវិហារ	១៥.១៣០	១.៨១០
១៤	ព្រៃវែង	៤០.០២០	២.៤១០
១៥	ពោធិ៍សាត់	១៦.៣៤០	២.៩១០
១៦	រតនគិរី	-	-
១៧	សៀមរាប	៣៧.៨៧០	១.៨៤០
១៨	ព្រះសីហនុ	-	-
១៩	ស្ទឹងត្រែង	-	-
២០	ស្វាយរៀង	-	២.៥២០
២១	តាកែវ	២៦.៦១០	២.៨២០
២២	ឧត្តរមានជ័យ	-	១.៦២០
២៣	កែប	-	៣.២១០
២៤	ប៉ៃលិន	-	-
២៥	តូ្បងឃ្មុំ	-	-

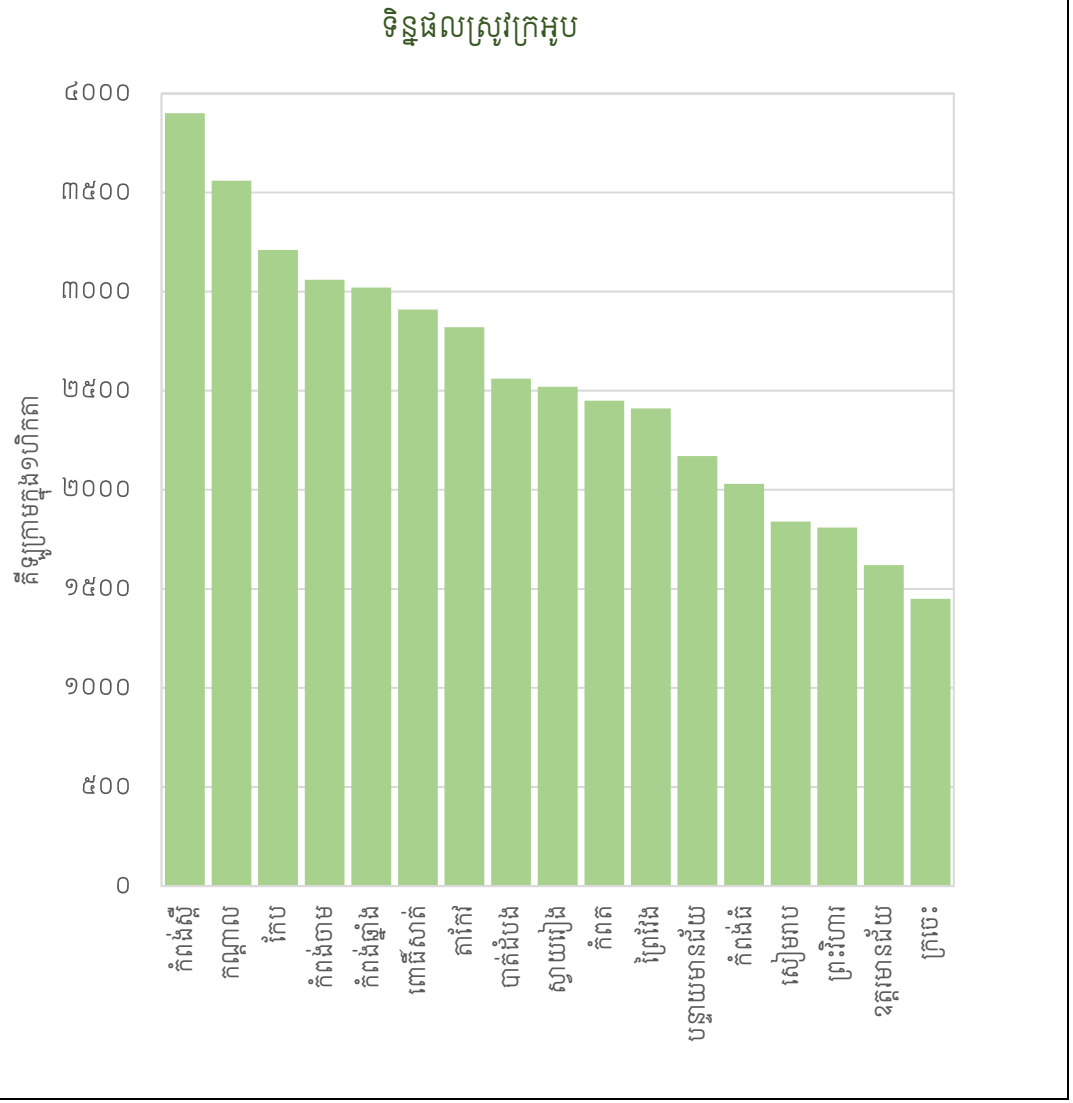

ប្រភព៖ អង្គេតកសិកម្មកម្ពុជាឆ្នាំ ២០២១

ផែនទី ៨.៦៖ ផលិតកម្មដំឡូងមីនៃគ្រួសារប្រកបរបរកសិកម្ម គិតជាតាគរយ បែងចែកតាមខេត្ត៖ ២០២១

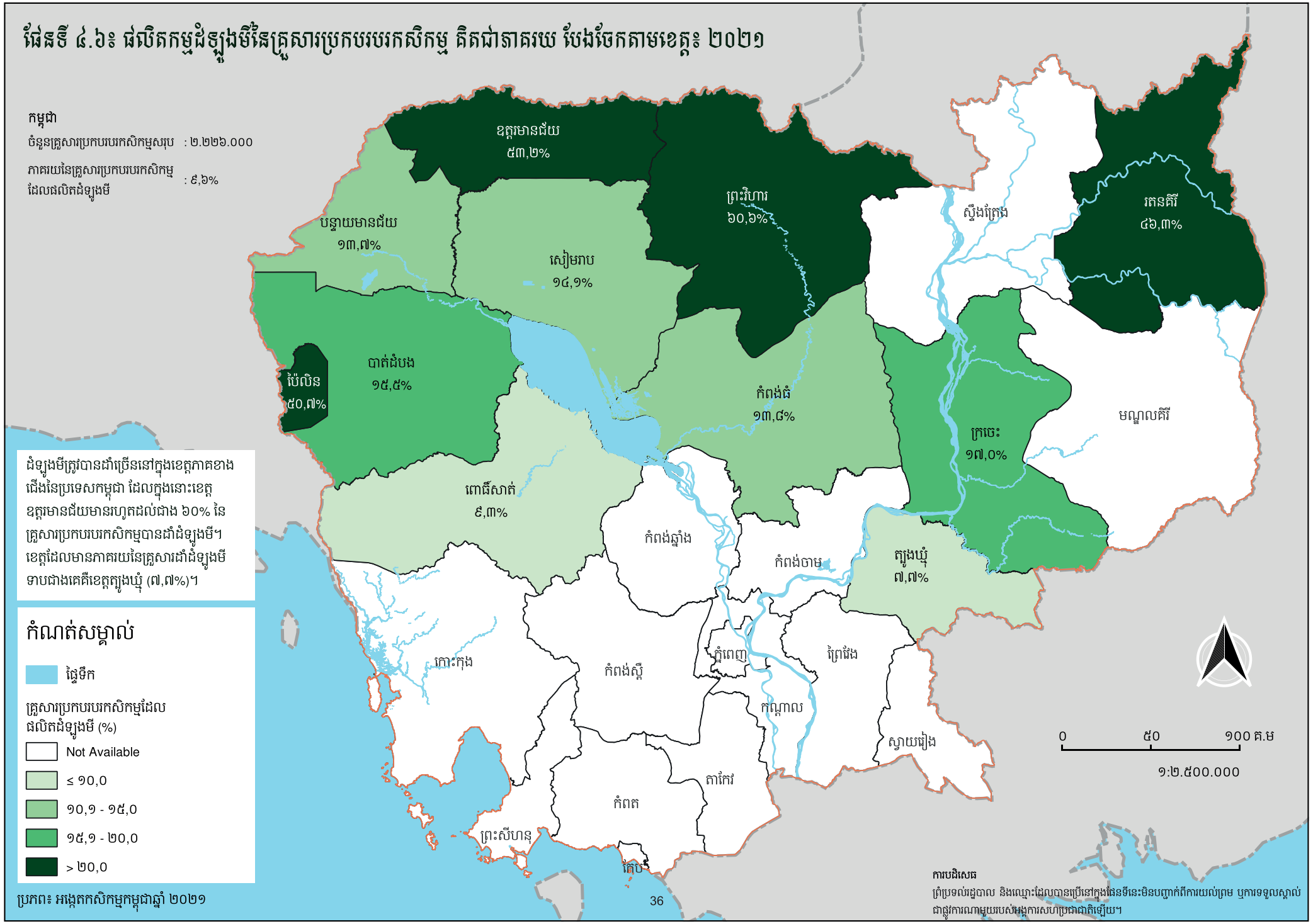

ប្រភព៖ អង្កេតកសិកម្មកម្ពុជាឆ្នាំ ២០២១

តារាង ៤.៦៖ ផលិតកម្មដំឡូងមីនៃគ្រួសារប្រកបរបរកសិកម្ម៖ ២០២១

កូដខេត្ត	ឈ្មោះខេត្ត	គ្រួសារដែលរាយការណ៍ថាបានផលិតដំឡូងមី	គ្រួសារដែលរាយការណ៍ថាបានផលិតដំឡូងមី (%)
០១	បន្ទាយមានជ័យ	១៦.២៨០	១៣,៧
០២	បាត់ដំបង	២២.៦៤០	១៥,១
០៣	កំពង់ចាម	-	-
០៤	កំពង់ឆ្នាំង	-	-
០៥	កំពង់ស្ពឺ	-	-
០៦	កំពង់ធំ	១៧.៥៨០	១៣,៧
០៧	កំពត	-	-
០៨	កណ្តាល	-	-
០៩	កោះកុង	-	-
១០	ក្រចេះ	១០.៤២០	១៥,៦
១១	មណ្ឌលគិរី	-	-
១២	ភ្នំពេញ	-	-
១៣	ព្រះវិហារ	២៧.៨០០	៦០,៤
១៤	ព្រៃវែង	-	-
១៥	ពោធិ៍សាត់	៧.៨៥០	៩,៣
១៦	រតនគិរី	១៨.៦១០	៤៤,៣
១៧	សៀមរាប	២០.៥៣០	១៣,៦
១៨	ព្រះសីហនុ	-	-
១៩	ស្ទឹងត្រែង	-	-
២០	ស្វាយរៀង	-	-
២១	តាកែវ	-	-
២២	ឧត្តរមានជ័យ	២៧.៧០០	៥២,៣
២៣	កែប	-	-
២៤	ប៉ៃលិន	៤.៥៦០	៥០,៧
២៥	ត្បូងឃ្មុំ	១០.២៦០	៧,៧

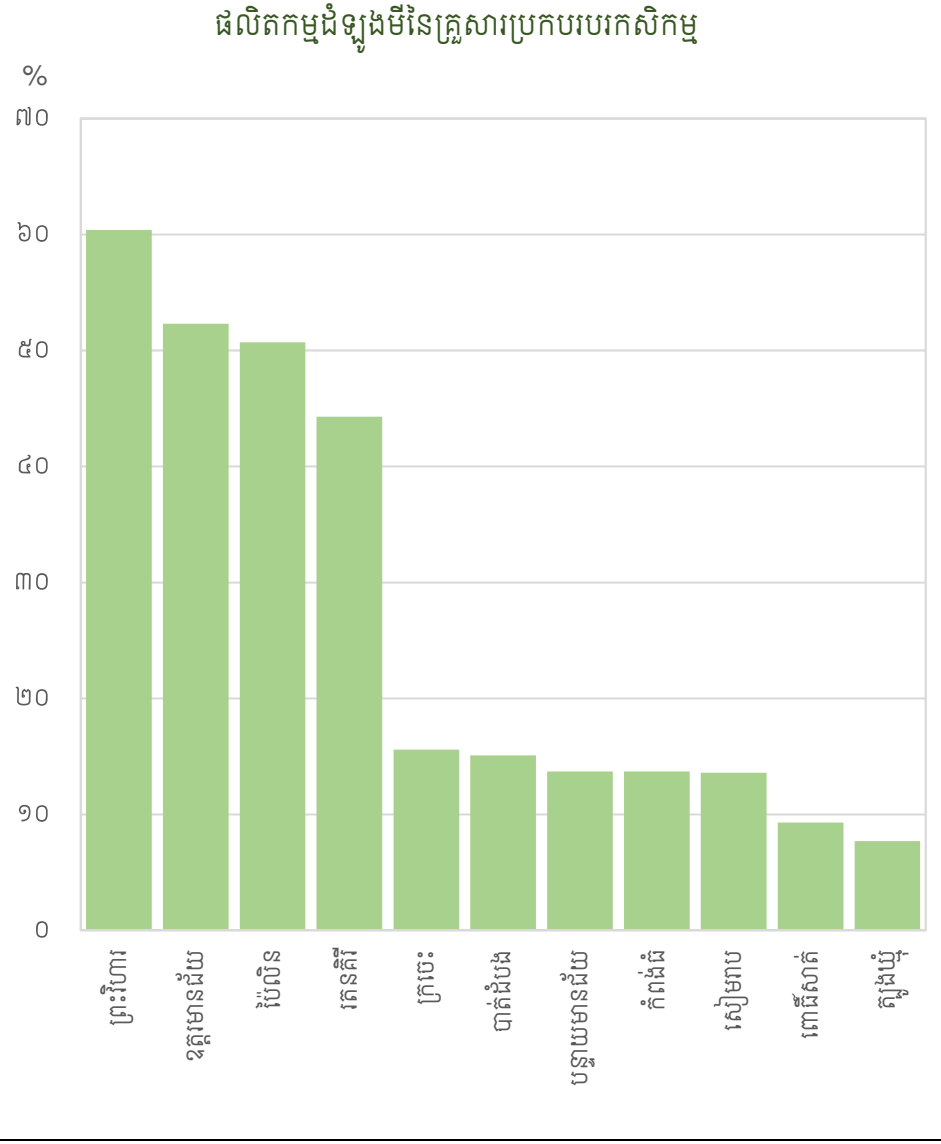

ប្រភព៖ អង្កេតកសិកម្មកម្ពុជាឆ្នាំ ២០២១

ផែនទី ៨.៧៖ ទិន្នផលដំឡូងមី បែងចែកតាមខេត្ត៖ ២០២១

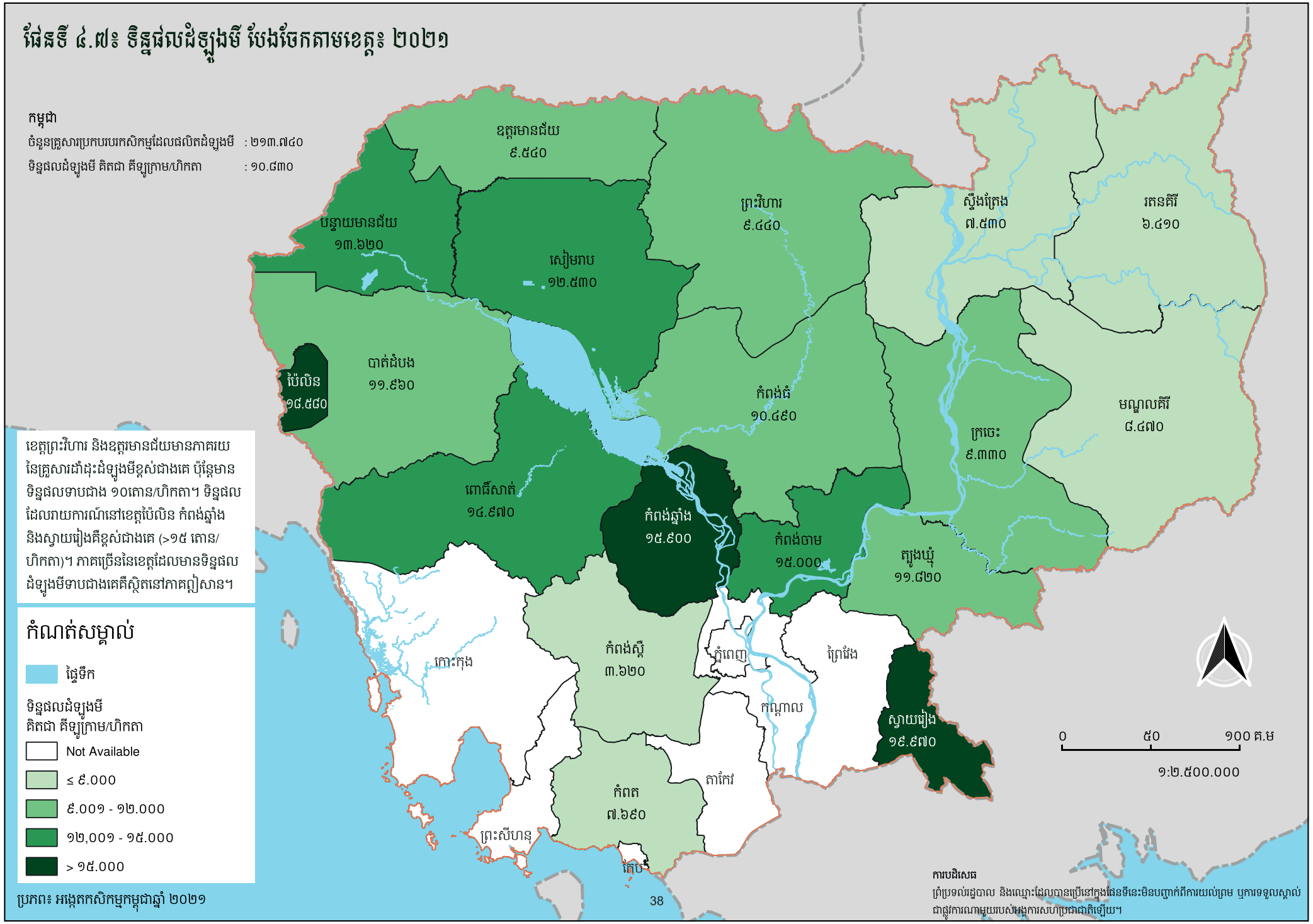

តារាង ៤.៧៖ ទិន្នផលដំឡូងមី៖ ២០២១

កូដខេត្ត	ឈ្មោះខេត្ត	គ្រួសារដែលរាយការណ៍ថាបានផលិតដំឡូងមី	ទិន្នផលដំឡូងមី គិតជាគីឡូក្រាមក្នុង១ហិកតា
០១	បន្ទាយមានជ័យ	១៦.២៨០	១៣.៦២០
០២	បាត់ដំបង	២៣.២៣០	១១.៩៦០
០៣	កំពង់ចាម	-	១៥.០០០
០៤	កំពង់ឆ្នាំង	-	១៥.៩០០
០៥	កំពង់ស្ពឺ	-	៣.៦២០
០៦	កំពង់ធំ	១៧.៦៧០	១០.៤៩០
០៧	កំពត	-	៧.៦៩០
០៨	កណ្តាល	-	-
០៩	កោះកុង	-	-
១០	ក្រចេះ	១១.៣៩០	៩.៣៣០
១១	មណ្ឌលគិរី	-	៨.៤៧០
១២	ភ្នំពេញ	-	-
១៣	ព្រះវិហារ	២៧.៨៦០	៩.៤៤០
១៤	ព្រៃវែង	-	-
១៥	ពោធិ៍សាត់	៧.៨៥០	១៤.៩៧០
១៦	រតនគិរី	១៩.៤៤០	៦.៤១០
១៧	សៀមរាប	២១.៣០០	១២.៥៣០
១៨	ព្រះសីហនុ	-	-
១៩	ស្ទឹងត្រែង	-	៧.៥៣០
២០	ស្វាយរៀង	-	១៩.៩៧០
២១	តាកែវ	-	-
២២	ឧត្តរមានជ័យ	២៨.១៩០	៩.៥៤០
២៣	កែប	-	-
២៤	ប៉ៃលិន	៤.៥៦០	១៨.៥៨០
២៥	ត្បូងឃ្មុំ	១០.២៦០	១១.៨២០

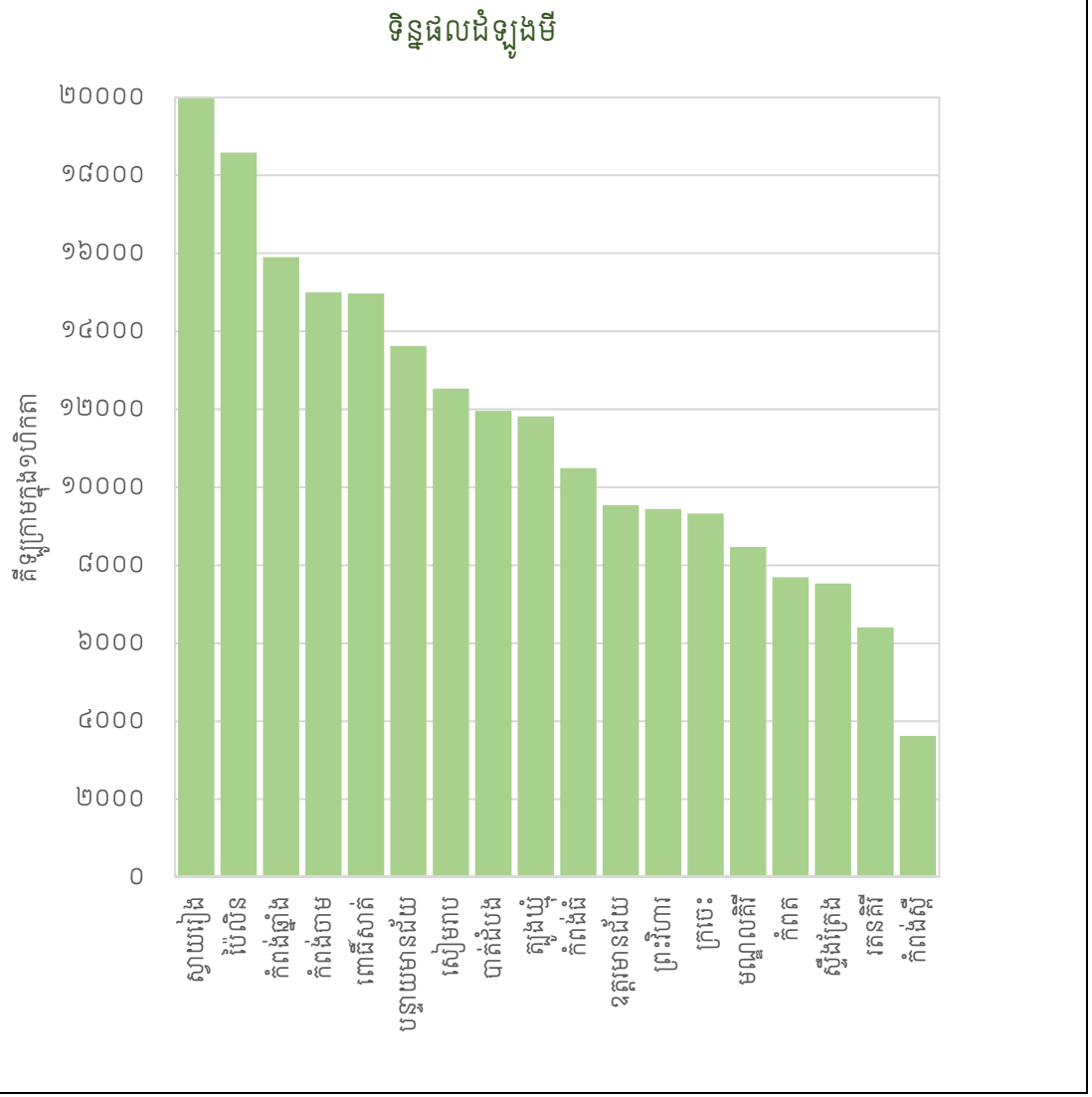

ប្រភព៖ អង្កេតកសិកម្មកម្ពុជាឆ្នាំ ២០២១

ផែនទី ៨.៨៖ ផលិតកម្មដំណាំស្វាយចន្ទីនៃគ្រួសារប្រកបរបរកសិកម្ម គិតជាតាគរយ បែងចែកតាមខេត្ត៖ ២០២១

កម្ពុជា

ចំនួនគ្រួសារប្រកបរបរកសិកម្មសរុប : ២.២២៦.០០០

ភាគរយនៃគ្រួសារដែលផលិតស្វាយចន្ទី : ៩,៥%

ផែនទីនេះបង្ហាញយ៉ាងច្បាស់ថាផលិតកម្មដំណាំស្វាយចន្ទីប្រមូលផ្តុំនៅខេត្តភាគឦសាន្ត ដែលក្នុងនោះច្រើនជាងបីភាគបួននៃគ្រួសារប្រកបរបរកសិកម្មក្នុងខេត្តរតនគីរីបានដាំស្វាយចន្ទី។ ដំណាំនេះក៏សំខាន់ដែរនៅក្នុងខេត្តកំពង់ធំ ដោយមាន ១ភាគ៤ នៃគ្រួសារប្រកបរបរកសិកម្មបានដាំវា។

កំណត់សម្គាល់

- ផ្ទៃទឹក

គ្រួសារដែលផលិតស្វាយចន្ទី (%)

- Not Available
- ≤ ១០,០
- ១០,១ - ២០,០
- ២០,១ - ៣០,០
- > ៣០,០

ឧត្តរមានជ័យ
ព្រះវិហារ ៣៣,១%
ស្ទឹងត្រែង
រតនគីរី ៨៣,០%
បន្ទាយមានជ័យ
សៀមរាប ៧,៣%
បាត់ដំបង
ប៉ៃលិន ៩,១%
កំពង់ធំ ២៥,៦%
ក្រចេះ ៤៥,៨%
មណ្ឌលគីរី
ពោធិ៍សាត់
កំពង់ឆ្នាំង ៥,៦%
កំពង់ចាម ១២,៦%
ត្បូងឃ្មុំ ១៨,២%
កោះកុង
កំពង់ស្ពឺ
ភ្នំពេញ
ព្រៃវែង
កណ្តាល
ស្វាយរៀង ៤,៩%
តាកែវ
កំពត
ព្រះសីហនុ
ត្បែង

0 ៥០ ១០០ គ.ម

១:២.៥០០.០០០

ការបដិសេធ

ព្រំប្រទល់រដ្ឋបាល និងឈ្មោះដែលបានប្រើនៅក្នុងផែនទីនេះមិនបញ្ជាក់ពីការយល់ព្រម ឬការទទួលស្គាល់ជាផ្លូវការណាមួយរបស់អង្គការសហប្រជាជាតិឡើយ។

ប្រភព៖ អង្កេតកសិកម្មកម្ពុជាឆ្នាំ ២០២១

តារាង ៤.៨៖ ផលិតកម្មដំណាំស្វាយចន្ទីនៃគ្រួសារប្រកបរបរកសិកម្ម៖ ២០២១

កូដខេត្ត	ឈ្មោះខេត្ត	គ្រួសារដែលរាយការណ៍ថាបានផលិតស្វាយចន្ទី	គ្រួសារដែលរាយការណ៍ថាបានផលិតស្វាយចន្ទី (%)
០១	បន្ទាយមានជ័យ	-	-
០២	បាត់ដំបង	-	-
០៣	កំពង់ចាម	១៧.២២០	១១,៦
០៤	កំពង់ឆ្នាំង	៥.៤១០	៥,៦
០៥	កំពង់ស្ពឺ	-	-
០៦	កំពង់ធំ	៣១.៤១០	២៤,៥
០៧	កំពត	-	-
០៨	កណ្តាល	-	-
០៩	កោះកុង	-	-
១០	ក្រចេះ	២៧.៩២០	៤១,៧
១១	មណ្ឌលគិរី	-	-
១២	ភ្នំពេញ	-	-
១៣	ព្រះវិហារ	១៤.២៨០	៣១,០
១៤	ព្រៃវែង	-	-
១៥	ពោធិ៍សាត់	-	-
១៦	រតនគិរី	៣១.៨៨០	៧៥,៩
១៧	សៀមរាប	៩.៩៣០	៦,៦
១៨	ព្រះសីហនុ	-	-
១៩	ស្ទឹងត្រែង	-	-
២០	ស្វាយរៀង	៤.៧៤០	៤,៩
២១	តាកែវ	-	-
២២	ឧត្តរមានជ័យ	-	-
២៣	កែប	-	-
២៤	ប៉ៃលិន	៨២០	៩,១
២៥	ត្បូងឃ្មុំ	២២.៨៥០	១៧,២

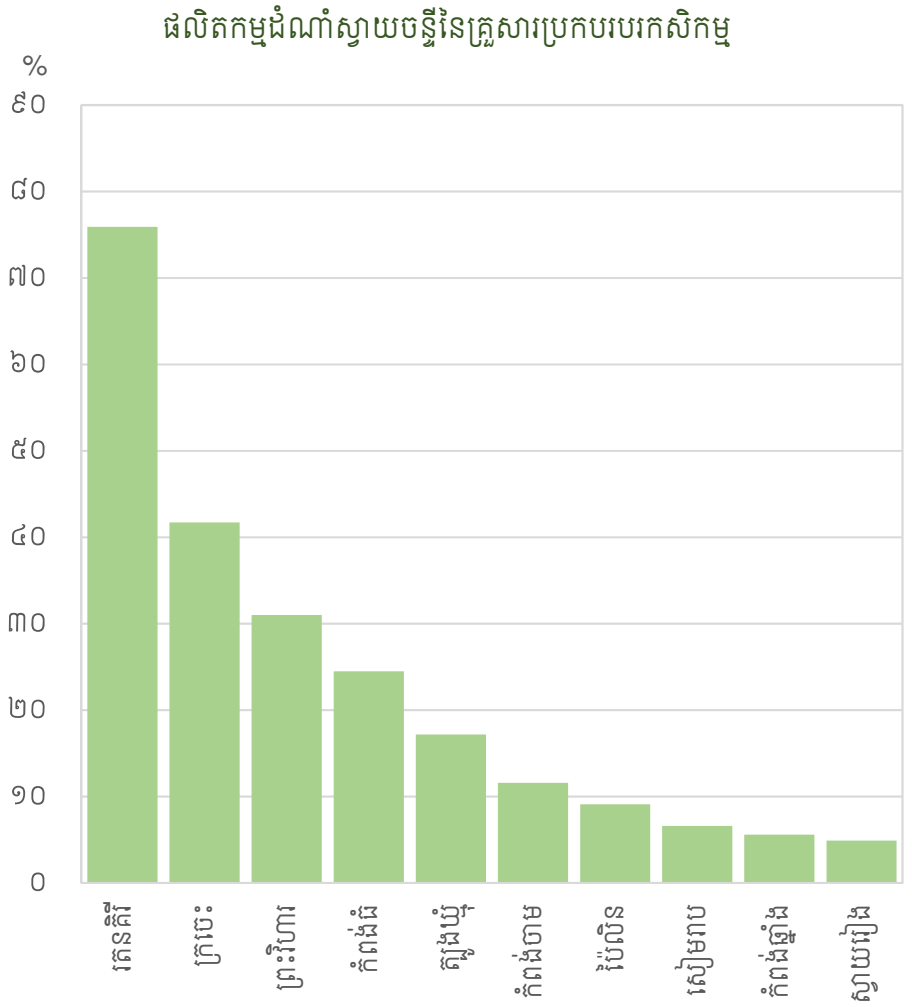

ប្រភព៖ អង្កេតកសិកម្មកម្ពុជាឆ្នាំ ២០២១

ផែនទី ៨.៩៖ ផលិតកម្មដំណាំចេកនៃគ្រួសារប្រកបរបរកសិកម្ម គិតជាភាគរយ បែងចែកតាមខេត្ត៖ ២០២១

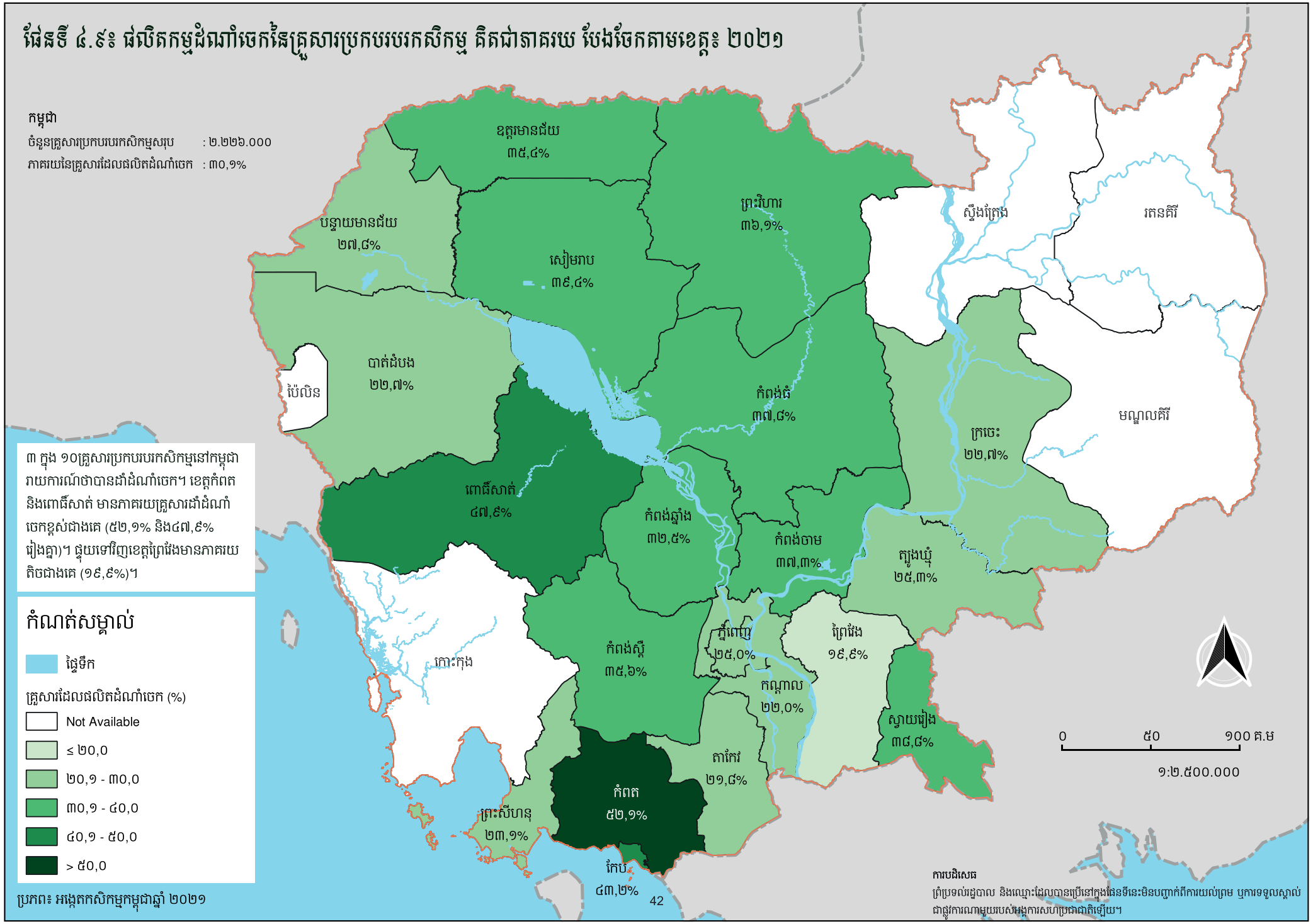

តារាង ៤.៩៖ ផលិតកម្មដំណាំចេកនៃគ្រួសារប្រកបរបរកសិកម្ម៖ ២០២១

កូដខេត្ត	ឈ្មោះខេត្ត	គ្រួសារដែលរាយការណ៍ថាបានផលិតដំណាំចេក	គ្រួសារដែលរាយការណ៍ថាបានផលិតដំណាំចេក (%)
០១	បន្ទាយមានជ័យ	៣២,២៩០	២៧,១
០២	បាត់ដំបង	៣៣,០០០	២២,០
០៣	កំពង់ចាម	៥៤,២២០	៣៦,៤
០៤	កំពង់ឆ្នាំង	៣១,៥០០	៣២,៥
០៥	កំពង់ស្ពឺ	៤៥,៧៤០	៣៥,២
០៦	កំពង់ធំ	៤៧,៨៤០	៣៧,៤
០៧	កំពត	៦០,៤៥០	៥១,២
០៨	កណ្តាល	៣០,៥៦០	២១,២
០៩	កោះកុង	-	-
១០	ក្រចេះ	១៥,០២០	២២,៤
១១	មណ្ឌលគិរី	-	-
១២	ភ្នំពេញ	៧,៩៣០	២៤,៨
១៣	ព្រះវិហារ	១៥,៩៦០	៣៤,៧
១៤	ព្រៃវែង	៤៥,២៨០	១៩,៥
១៥	ពោធិ៍សាត់	៣៨,៩៩០	៤៦,៤
១៦	រតនគិរី	-	-
១៧	សៀមរាប	៥៩,១៥០	៣៩,២
១៨	ព្រះសីហនុ	៣,៩២០	២៣,១
១៩	ស្ទឹងត្រែង	-	-
២០	ស្វាយរៀង	៣៧,៦៨០	៣៨,៨
២១	តាកែវ	៣៤,៩២០	២១,៦
២២	ឧត្តរមានជ័យ	១៨,២៧០	៣៤,៥
២៣	កែប	២,១៣០	៤២,៦
២៤	ប៉ៃលិន	-	-
២៥	ត្បូងឃ្មុំ	៣៣,១៩០	២៥,០

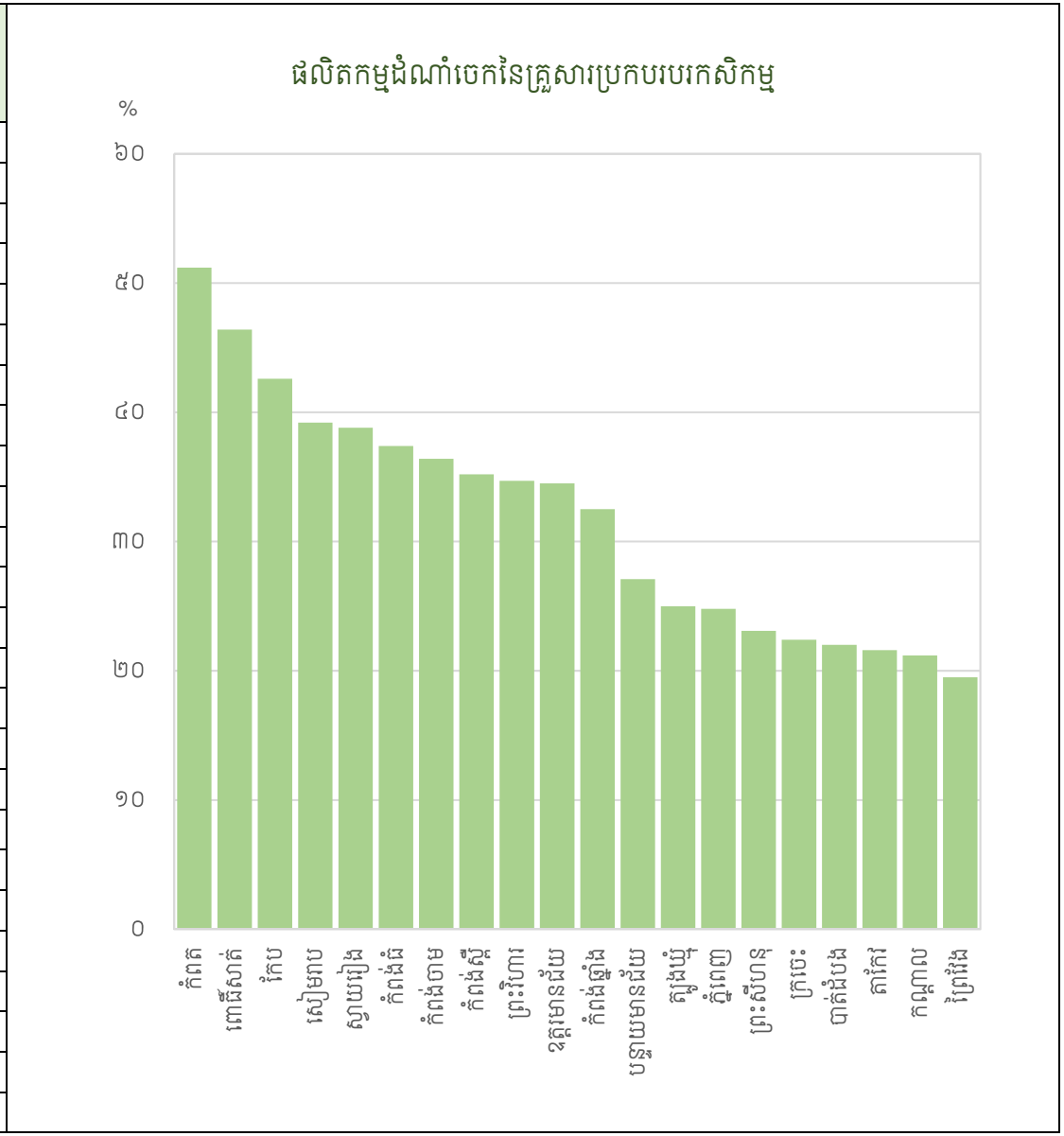

ប្រភព៖ អង្កេតកសិកម្មកម្ពុជាឆ្នាំ ២០២១

ផែនទី ៨.១០៖ ផលិតកម្មដំណាំស្វាយនៃគ្រួសារប្រកបរបរកសិកម្ម គិតជាតាគរយ បែងចែកតាមខេត្ត៖ ២០២១

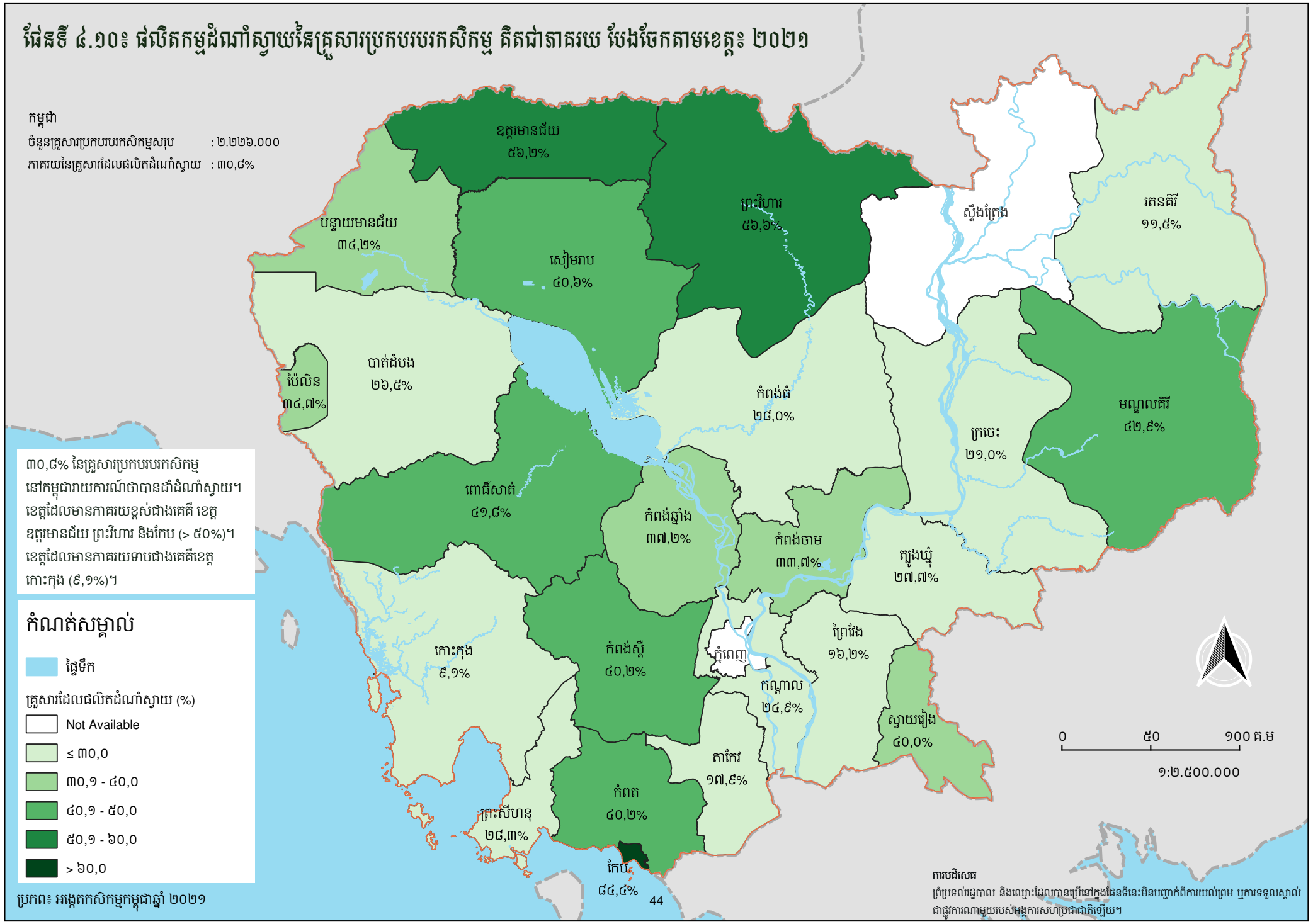

តារាង ៤.១០៖ ផលិតកម្មដំណាំស្វាយនៃគ្រួសារប្រកបរបរកសិកម្ម៖ ២០២១

កូដខេត្ត	ឈ្មោះខេត្ត	គ្រួសារដែលរាយការណ៍ថាបានផលិតដំណាំស្វាយ	គ្រួសារដែលរាយការណ៍ថាបានផលិតដំណាំស្វាយ (%)
០១	បន្ទាយមានជ័យ	៣៩.២១០	៣២,៩
០២	បាត់ដំបង	៣៧.២៦០	២៤,៨
០៣	កំពង់ចាម	៤៨.១៤០	៣២,៣
០៤	កំពង់ឆ្នាំង	៣៦.០៨០	៣៧,២
០៥	កំពង់ស្ពឺ	៥១.១១០	៣៩,៣
០៦	កំពង់ធំ	៣៥.៥៧០	២៧,៨
០៧	កំពត	៤៥.៨៦០	៣៨,៩
០៨	កណ្តាល	៣៤.៤២០	២៣,៩
០៩	កោះកុង	១.៤០០	៨,៨
១០	ក្រចេះ	១៣.៧០០	២០,៤
១១	មណ្ឌលគិរី	៦.២៦០	៤១,៧
១២	ភ្នំពេញ	-	-
១៣	ព្រះវិហារ	២៥.២៦០	៥៤,៩
១៤	ព្រៃវែង	៣៧.១២០	១៦,០
១៥	ពោធិ៍សាត់	៣៤.៦៦០	៤១,៣
១៦	រតនគិរី	៤.៨១០	១១,៥
១៧	សៀមរាប	៦០.៥០០	៤០,១
១៨	ព្រះសីហនុ	៤.៨១០	២៨,៣
១៩	ស្ទឹងត្រែង	-	-
២០	ស្វាយរៀង	៣៨.៧៨០	៤០,០
២១	តាកែវ	២៩.០៣០	១៧,៩
២២	ឧត្តរមានជ័យ	២៦.៤៧០	៤៩,៩
២៣	កែប	៣.៩១០	៧៨,២
២៤	ប៉ៃលិន	២.៧៣០	៣០,៣
២៥	ត្បូងឃ្មុំ	៣៦.០៤០	២៧,១

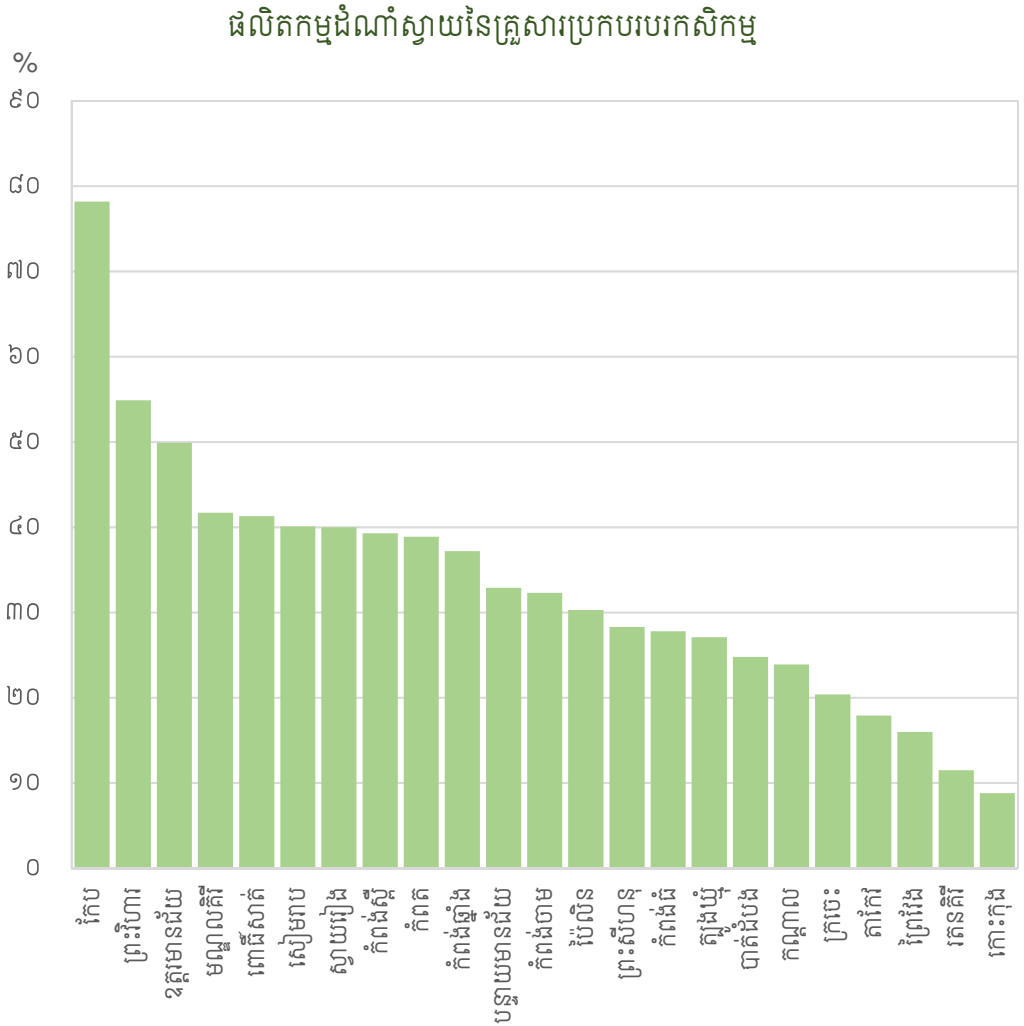

ប្រភព៖ អង្កេតកសិកម្មកម្ពុជាឆ្នាំ ២០២១

ផែនទី ៨.១១៖ ការប្រើប្រាស់ជីអសរីរាង្គនៃគ្រួសារប្រកបរបរកសិកម្ម គិតជាតាគរយ បែងចែកតាមខេត្ត៖ ២០២១

កម្ពុជា

ចំនួនគ្រួសារប្រកបរបរកសិកម្មសរុប : ២.២២៦.០០០

ភាគរយនៃគ្រួសារដែលបានប្រើប្រាស់ជីអសរីរាង្គ : ៦៤,៦%

ប្រមាណ ៧ ក្នុង ១០ គ្រួសារប្រកបរបរកសិកម្មនៅកម្ពុជារាយការណ៍ថាបានប្រើប្រាស់ជីអសរីរាង្គ។ ខេត្តដែលមានភាគរយខ្ពស់ជាងគេគឺ ខេត្តព្រៃវែង ស្វាយរៀង និងតាកែវ (> ៨0%)។ ខេត្តដែលមានភាគរយទាបជាងគេគឺខេត្តព្រះវិហារ (១0,៩%)។

កំណត់សម្គាល់

ផ្ទៃទឹក

គ្រួសារដែលបានប្រើប្រាស់ជីអសរីរាង្គ (%)

- Not Available
- ≤ ៥0,0
- ៥0,១ - ៦0,0
- ៦0,១ - ៧0,0
- ៧0,១ - ៨0,0
- > ៨0,0

ប្រភព៖ អង្កេតកសិកម្មកម្ពុជាឆ្នាំ ២0២១

ឧត្តរមានជ័យ ៦៩,៨

បន្ទាយមានជ័យ ៧៣,៩

ព្រះវិហារ ១0,៩

សៀមរាប ៥៧,៦

ស្ទឹងត្រែង

រតនគិរី

បាត់ដំបង ៦៦,៧

ប៉ៃលិន ៤៤,៤

កំពង់ធំ ៦២,៥

ក្រចេះ ៣៤,៣

មណ្ឌលគិរី

ពោធិ៍សាត់ ៦៥,៥

កំពង់ឆ្នាំង ៧៤,២

កំពង់ចាម ៥៩,១

ត្បូងឃ្មុំ ៦៦,៩

កោះកុង ២៥,0

កំពង់ស្ពឺ ៦១,៥

ភ្នំពេញ

ព្រៃវែង ៨១,0

កណ្តាល ៦៦,0

ស្វាយរៀង ៨៧,៦

តាកែវ ៨៦,៤

កំពត ៧៨,៨

ព្រះសីហនុ

កែប ៨0,0

0 ៥0 ១00 គ.ម

១:២.៥00.000

ការបដិសេធ

ព្រំប្រទល់រដ្ឋបាល និងឈ្មោះដែលបានប្រើនៅក្នុងផែនទីនេះមិនបញ្ជាក់ពីការយល់ព្រម ឬការទទួលស្គាល់ជាផ្លូវការណាមួយរបស់អង្គការសហប្រជាជាតិឡើយ។

តារាង ៤.១១៖ ការប្រើប្រាស់ជីអសរីរាង្គនៃគ្រួសារប្រកបរបរកសិកម្ម៖ ២០២១

កូដខេត្ត	ឈ្មោះខេត្ត	គ្រួសារដែលរាយការណ៍ថាបានប្រើប្រាស់ជីអសរីរាង្គ	គ្រួសារដែលរាយការណ៍ថាបានប្រើប្រាស់ជីអសរីរាង្គ (%)
០១	បន្ទាយមានជ័យ	៨៨.០០០	៧៣,៩
០២	បាត់ដំបង	១០០.០០០	៦៦,៧
០៣	កំពង់ចាម	៨៨.០០០	៥៩,១
០៤	កំពង់ឆ្នាំង	៧២.០០០	៧៤,២
០៥	កំពង់ស្ពឺ	៨០.០០០	៦១,៥
០៦	កំពង់ធំ	៨០.០០០	៦២,៥
០៧	កំពត	៩៣.០០០	៧៨,៨
០៨	កណ្តាល	៩៥.០០០	៦៦,០
០៩	កោះកុង	៤.០០០	២៥,០
១០	ក្រចេះ	២៣.០០០	៣៤,៣
១១	មណ្ឌលគិរី	-	-
១២	ភ្នំពេញ	-	-
១៣	ព្រះវិហារ	៥.០០០	១០,៩
១៤	ព្រៃវែង	១៨៨.០០០	៨១,០
១៥	ពោធិ៍សាត់	៥៥.០០០	៦៥,៥
១៦	រតនគិរី	-	-
១៧	សៀមរាប	៨៧.០០០	៥៧,៦
១៨	ព្រះសីហនុ	-	-
១៩	ស្ទឹងត្រែង	-	-
២០	ស្វាយរៀង	៨៥.០០០	៨៧,៦
២១	តាកែវ	១៤០.០០០	៨៦,៤
២២	ឧត្តរមានជ័យ	៣៧.០០០	៦៩,៨
២៣	កែប	៤.០០០	៨០,០
២៤	ប៉ៃលិន	៤.០០០	៤៤,៤
២៥	ត្បូងឃ្មុំ	៨៩.០០០	៦៦,៩

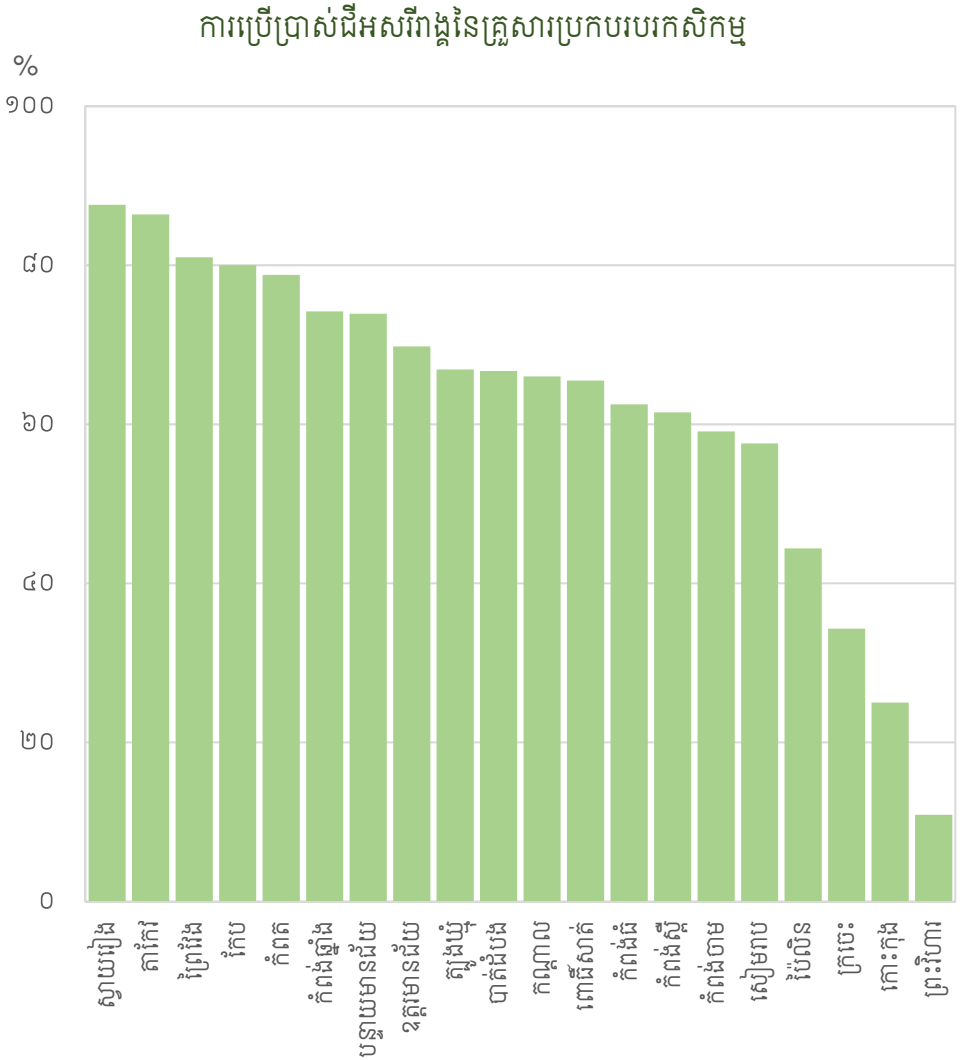

ប្រភព៖ អង្កេតកសិកម្មកម្ពុជាឆ្នាំ ២០២១

ផែនទី ៨.១២៖ ការប្រើប្រាស់ជីសរីរាង្គនៃគ្រួសារប្រកបរបរកសិកម្ម គិតជាតាគរយ បែងចែកតាមខេត្ត៖ ២០២១

កម្ពុជា

ចំនួនគ្រួសារប្រកបរបរកសិកម្មសរុប : ២.២២៦.០០០

ភាគរយនៃគ្រួសារដែលបានប្រើប្រាស់ជីសរីរាង្គ : ១៨,៤%

ឧត្តរមានជ័យ

បន្ទាយមានជ័យ

ព្រះវិហារ ១៥,២

សៀមរាប ១៧,៩

ស្ទឹងត្រែង

រតនគិរី

បាត់ដំបង ៦,០

ប៉ៃលិន ១១,១

កំពង់ធំ ១៧,២

ក្រចេះ ១៧,៩

មណ្ឌលគិរី

ពោធិ៍សាត់ ១១,៩

កំពង់ឆ្នាំង ២៣,៧

កំពង់ចាម ២២,៨

ត្បូងឃ្មុំ ១៨,០

កោះកុង ១២,៥

កំពង់ស្ពឺ ២០,០

ភ្នំពេញ

ព្រៃវែង ១២,៩

កណ្តាល ១៣,៩

ស្វាយរៀង ៤១,២

តាកែវ ៣៥,៨

កំពត ៤២,៤

ព្រះសីហនុ

ត្បែង

0 ៥០ ១០០ គ.ម

១:២.៥០០.០០០

២ ក្នុង ១០ គ្រួសារប្រកបរបរកសិកម្មនៅកម្ពុជារាយការណ៍ថាបានប្រើប្រាស់ជីសរីរាង្គ។ ខេត្តដែលមានភាគរយខ្ពស់ជាងគេគឺ ខេត្តកំពតតាកែវ និងស្វាយរៀង (> ៣៥%)។ ចំណែកខេត្តដែលមានភាគរយទាបជាងគេគឺខេត្តបាត់ដំបង (៦%)។

កំណត់សម្គាល់

ផ្ទៃទឹក

គ្រួសារដែលបានប្រើប្រាស់ជីសរីរាង្គ (%)

- Not Available
- ≤ ១០,០
- ១០,១ - ១៥,០
- ១៥,១ - ២០,០
- ២០,១ - ២៥,០
- > ២៥,០

ប្រភព៖ អង្កេតកសិកម្មកម្ពុជាឆ្នាំ ២០២១

ការបដិសេធ

ព្រំប្រទល់រដ្ឋបាល និងឈ្មោះដែលបានប្រើនៅក្នុងផែនទីនេះមិនបញ្ជាក់ពីការយល់ព្រម ឬការទទួលស្គាល់ជាផ្លូវការណាមួយរបស់អង្គការសហប្រជាជាតិឡើយ។

តារាង ៤.១២៖ ការប្រើប្រាស់ជីសរីរាង្គនៃគ្រួសារប្រកបរបរកសិកម្ម៖ ២០២១

កូដខេត្ត	ឈ្មោះខេត្ត	គ្រួសារដែលរាយការណ៍ថាបានប្រើប្រាស់ជីសរីរាង្គ	គ្រួសារដែលរាយការណ៍ថាបានប្រើប្រាស់ជីសរីរាង្គ (%)
០១	បន្ទាយមានជ័យ	-	-
០២	បាត់ដំបង	៩.០០០	៦,០
០៣	កំពង់ចាម	៣៤.០០០	២២,៨
០៤	កំពង់ឆ្នាំង	២៣.០០០	២៣,៧
០៥	កំពង់ស្ពឺ	២៦.០០០	២០,០
០៦	កំពង់ធំ	២២.០០០	១៧,២
០៧	កំពត	៥០.០០០	៤២,៤
០៨	កណ្តាល	២០.០០០	១៣,៩
០៩	កោះកុង	២.០០០	១២,៥
១០	ក្រចេះ	១២.០០០	១៧,៩
១១	មណ្ឌលគិរី	-	-
១២	ភ្នំពេញ	-	-
១៣	ព្រះវិហារ	៧.០០០	១៥,២
១៤	ព្រៃវែង	៣០.០០០	១២,៩
១៥	ពោធិ៍សាត់	១០.០០០	១១,៩
១៦	រតនគិរី	-	-
១៧	សៀមរាប	២៧.០០០	១៧,៩
១៨	ព្រះសីហនុ	-	-
១៩	ស្ទឹងត្រែង	-	-
២០	ស្វាយរៀង	៤០.០០០	៤១,២
២១	តាកែវ	៥៨.០០០	៣៥,៨
២២	ឧត្តរមានជ័យ	-	-
២៣	កែប	-	-
២៤	ប៉ៃលិន	១.០០០	១១,១
២៥	ត្បូងឃ្មុំ	២៤.០០០	១៨,០

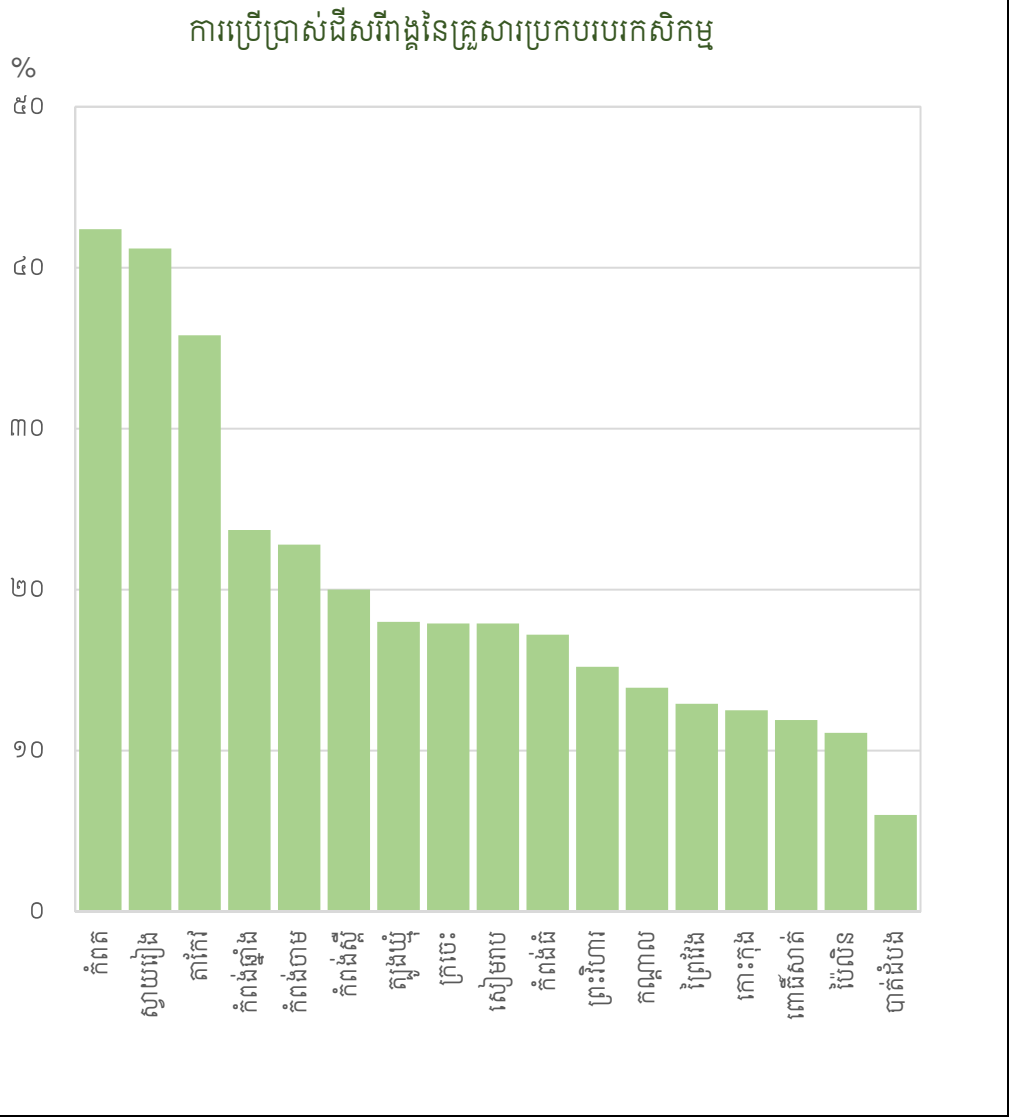

ប្រភព៖ អង្កេតកសិកម្មកម្ពុជាឆ្នាំ ២០២១

ផែនទី ៨.១៣៖ ការប្រើប្រាស់ថ្នាំសម្លាប់កត្តាចង្រៃនៃគ្រួសារប្រកបរបរកសិកម្ម គិតជាតាគរយ បែងចែកតាមខេត្ត៖ ២០២១

កម្ពុជា

ចំនួនគ្រួសារប្រកបរបរកសិកម្មសរុប : ២.២២៦.០០០

ភាគរយនៃគ្រួសារដែលបានប្រើប្រាស់ថ្នាំសម្លាប់កត្តាចង្រៃ : ៤៨,៩%

ជិតពាក់កណ្តាលនៃគ្រួសារប្រកបរបរកសិកម្មនៅកម្ពុជារាយការណ៍ថាបានប្រើប្រាស់ថ្នាំសម្លាប់កត្តាចង្រៃក្នុងផលិតកម្មដំណាំរបស់ពួកគេ។ ខេត្តដែលមានភាគរយខ្ពស់ជាងគេគឺខេត្តពោធិ៍សាត់ និងព្រៃវែង (> ៦០%)។ ចំណែកខេត្តដែលមានភាគរយទាបជាងគេគឺខេត្តកោះកុង កំពង់ស្ពឺ និងកែប (< ២០%)។

កំណត់សម្គាល់

- ផ្ទៃទឹក
- គ្រួសារដែលបានប្រើប្រាស់ថ្នាំសម្លាប់កត្តាចង្រៃ (%)
  - Not Available
  - ≤ ៣០,០
  - ៣០.១ - ៤០,០
  - ៤០,១ - ៥០,០
  - ៥០,១ - ៦០,០
  - > ៦០,០

ប្រភព៖ អង្កេតកសិកម្មកម្ពុជាឆ្នាំ ២០២១

ឧត្តរមានជ័យ ៣៩,៦
ព្រះវិហារ ៣២,៦
ស្ទឹងត្រែង
រតនគិរី ៣៥,៧
បន្ទាយមានជ័យ ៤៨,៧
សៀមរាប ៥៤,៣
ប៉ៃលិន ៤៤,៤
បាត់ដំបង ៦០,០
កំពង់ធំ ៥៥,៥
ក្រចេះ ៤៧,៨
មណ្ឌលគិរី
ពោធិ៍សាត់ ៦០,៧
កំពង់ឆ្នាំង ៤៦,៤
កំពង់ចាម ៥៥,៧
ត្បូងឃ្មុំ ៤០,៦
ព្រៃវែង ៦៣,៨
កោះកុង ១៨,៨
កំពង់ស្ពឺ ៥,៤
ភ្នំពេញ
កណ្តាល ៥១,៤
ស្វាយរៀង ៥២,៦
តាកែវ ៥១,៩
កំពត ៥៦,៨
ព្រះសីហនុ
កែប ២០,០

0 ៥០ ១០០ គ.ម

១:២.៥០០.០០០

ការបដិសេធ

ព្រំប្រទល់រដ្ឋបាល និងឈ្មោះដែលបានប្រើនៅក្នុងផែនទីនេះមិនបញ្ជាក់ពីការយល់ព្រម ឬការទទួលស្គាល់ជាផ្លូវការណាមួយរបស់អង្គការសហប្រជាជាតិឡើយ។

តារាង ៤.១៣៖ ការប្រើប្រាស់ថ្នាំសម្លាប់កត្តាចង្រៃនៃគ្រួសារប្រកបរបរកសិកម្ម៖ ២០២១

កូដខេត្ត	ឈ្មោះខេត្ត	គ្រួសារដែលរាយការណ៍ថាបានប្រើប្រាស់ថ្នាំសម្លាប់កត្តាចង្រៃ	គ្រួសារដែលរាយការណ៍ថាបានប្រើប្រាស់ថ្នាំសម្លាប់កត្តាចង្រៃ (%)
០១	បន្ទាយមានជ័យ	៥៨.០០០	៤៨,៧
០២	បាត់ដំបង	៩០.០០០	៦០,០
០៣	កំពង់ចាម	៨៣.០០០	៥៥,៧
០៤	កំពង់ឆ្នាំង	៤៥.០០០	៤៦,៤
០៥	កំពង់ស្ពឺ	៧.០០០	៥,៤
០៦	កំពង់ធំ	៧១.០០០	៥៥,៥
០៧	កំពត	៦៧.០០០	៥៦,៨
០៨	កណ្តាល	៧៤.០០០	៥១,៤
០៩	កោះកុង	៣.០០០	១៨,៨
១០	ក្រចេះ	៣២.០០០	៤៧,៨
១១	មណ្ឌលគិរី	-	-
១២	ភ្នំពេញ	-	-
១៣	ព្រះវិហារ	១៥.០០០	៣២,៦
១៤	ព្រៃវែង	១៤៨.០០០	៦៣,៨
១៥	ពោធិ៍សាត់	៥១.០០០	៦០,៧
១៦	រតនគិរី	១៥.០០០	៣៥,៧
១៧	សៀមរាប	៨២.០០០	៥៤,៣
១៨	ព្រះសីហនុ	-	-
១៩	ស្ទឹងត្រែង	-	-
២០	ស្វាយរៀង	៥១.០០០	៥២,៦
២១	តាកែវ	៨៤.០០០	៥១,៩
២២	ឧត្តរមានជ័យ	២១.០០០	៣៩,៦
២៣	កែប	១.០០០	២០,០
២៤	ប៉ៃលិន	៤.០០០	៤៤,៤
២៥	ត្បូងឃ្មុំ	៥៤.០០០	៤០,៦

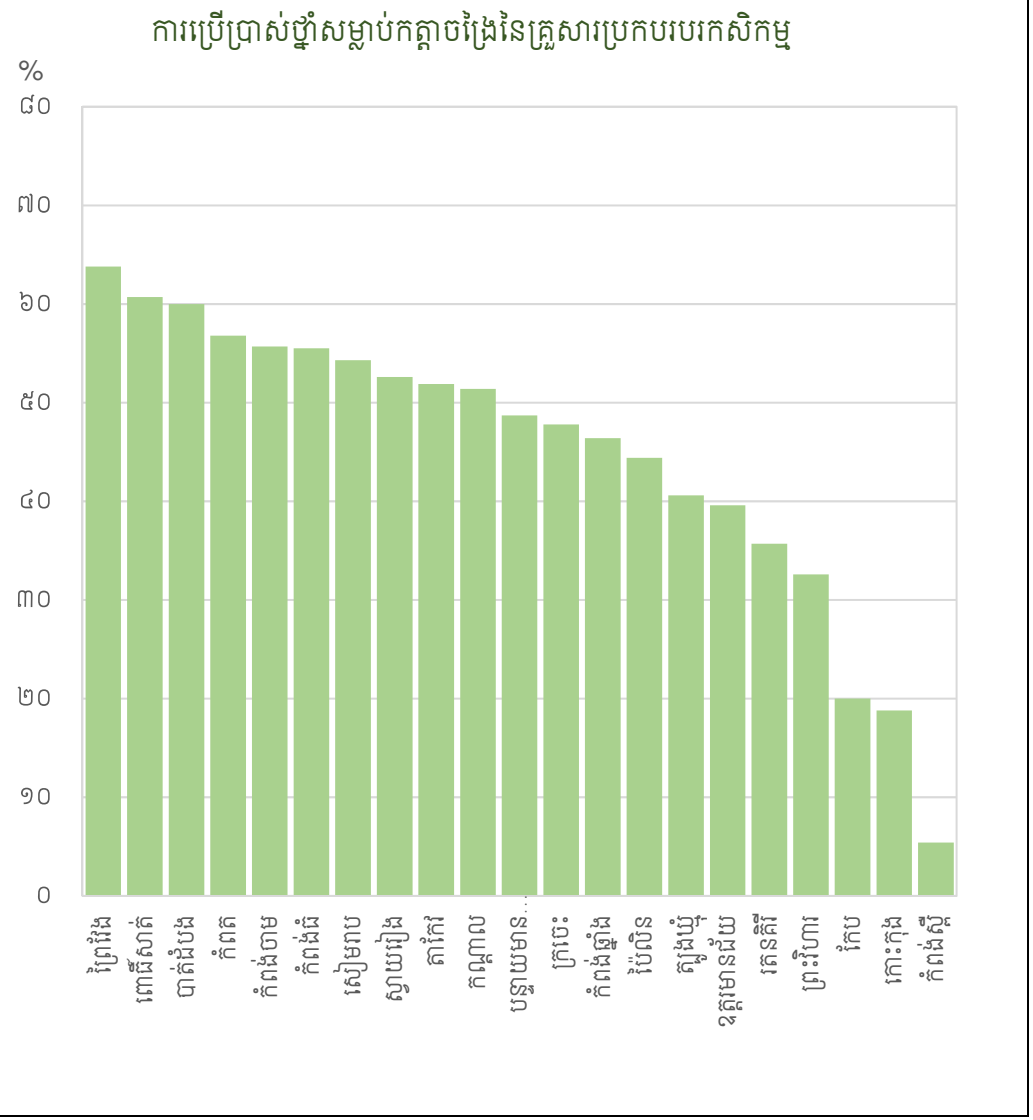

ប្រភព៖ អង្កេតកសិកម្មកម្ពុជាឆ្នាំ ២០២១

៥. ផលិតកម្មបសុសត្វ និងបសុបក្សី

ផែនទី ៨.១៖ គ្រួសារប្រកបរបរកសិកម្មបានចិញ្ចឹមបសុសត្វប្រភេទធំ គិតជាភាគរយ បែងចែកតាមខេត្ត៖ ២០២១

កម្ពុជា

ចំនួនគ្រួសារប្រកបរបរកសិកម្មសរុប : ២.២២៦.០០០

ភាគរយនៃគ្រួសាររាយការណ៍ថាបានចិញ្ចឹមបសុសត្វប្រភេទធំ : ៣៧,៤%

ជិត ៤០% នៃគ្រួសារប្រកបរបរកសិកម្មនៅកម្ពុជាចិញ្ចឹមបសុសត្វប្រភេទធំៗ នៅខេត្តស្វាយរៀង ជាង៧០%នៃគ្រួសារប្រកបរបរកសិកម្មបានចិញ្ចឹមបសុសត្វប្រភេទធំ ខណៈនៅខេត្តកោះកុង មានតែ១២,៥% ប៉ុណ្ណោះ។

កំណត់សម្គាល់

ផ្ទៃទឹក

គ្រួសាររាយការណ៍ថាបានចិញ្ចឹមបសុសត្វប្រភេទធំ (%)

- Not Available
- ≤ ២០,០
- ២០,១ - ៣០,០
- ៣០,១ - ៤០,០
- ៤០,១ - ៥០,០
- > ៥០,០

ឧត្តរមានជ័យ ១៧,០%

ព្រះវិហារ ៣៧,០%

ស្ទឹងត្រែង ១៧,២%

រតនគិរី

បន្ទាយមានជ័យ ២០,២%

សៀមរាប ៣៧,៧%

បាត់ដំបង ៣៣,៣%

ប៉ៃលិន ៣៣,៣%

កំពង់ធំ ៤២,២%

ក្រចេះ ២៨,៤%

មណ្ឌលគិរី

ពោធិ៍សាត់ ៤០,៥%

កំពង់ឆ្នាំង ៤៥,៤%

កំពង់ចាម ៣៦,៩%

ត្បូងឃ្មុំ ២៤,១%

កោះកុង ១២,៥%

កំពង់ស្ពឺ ៤៣,៨%

ភ្នំពេញ ១៥,៦%

ព្រៃវែង ៥០,៤%

កណ្តាល ២៧,១%

ស្វាយរៀង ៧០,១%

តាកែវ ៤០,៧%

កំពត ៤៩,២%

ព្រះសីហនុ

កែប ៤០,០%

0 ៥០ ១០០ គ.ម

១:២.៥០០.០០០

ការបដិសេធ

ព្រំប្រទល់រដ្ឋបាល និងឈ្មោះដែលបានប្រើនៅក្នុងផែនទីនេះមិនបញ្ជាក់ពីការយល់ព្រម ឬការទទួលស្គាល់ជាផ្លូវការណាមួយរបស់អង្គការសហប្រជាជាតិឡើយ។

ប្រភព៖ អង្កេតកសិកម្មកម្ពុជាឆ្នាំ ២០២១

តារាង ៥.១៖ គ្រួសារប្រកបរបរកសិកម្មបានចិញ្ចឹមបសុសត្វប្រភេទធំ៖ ២០២១

កូដខេត្ត	ឈ្មោះខេត្ត	គ្រួសាររាយការណ៍ថាចិញ្ចឹមបសុសត្វប្រភេទធំ (សត្វគោ និងក្របី)	គ្រួសាររាយការណ៍ថាចិញ្ចឹមបសុសត្វប្រភេទធំ (សត្វគោ និងក្របី) (%)
០១	បន្ទាយមានជ័យ	២៤.០០០	២០,២
០២	បាត់ដំបង	៥០.០០០	៣៣,៣
០៣	កំពង់ចាម	៥៥.០០០	៣៦,៩
០៤	កំពង់ឆ្នាំង	៤៤.០០០	៤៥,៤
០៥	កំពង់ស្ពឺ	៥៧.០០០	៤៣,៨
០៦	កំពង់ធំ	៥៤.០០០	៤២,២
០៧	កំពត	៥៨.០០០	៤៩,២
០៨	កណ្តាល	៣៩.០០០	២៧,១
០៩	កោះកុង	២.០០០	១២,៥
១០	ក្រចេះ	១៩.០០០	២៨,៤
១១	មណ្ឌលគិរី	-	-
១២	ភ្នំពេញ	៥.០០០	១៥,៦
១៣	ព្រះវិហារ	១៧.០០០	៣៧,០
១៤	ព្រៃវែង	១១៧.០០០	៥០,៤
១៥	ពោធិ៍សាត់	៣៤.០០០	៤០,៥
១៦	រតនគិរី	-	-
១៧	សៀមរាប	៥៧.០០០	៣៧,៧
១៨	ព្រះសីហនុ	-	-
១៩	ស្ទឹងត្រែង	៥.០០០	១៧,២
២០	ស្វាយរៀង	៦៨.០០០	៧០,១
២១	តាកែវ	៦៦.០០០	៤០,៧
២២	ឧត្តរមានជ័យ	៩.០០០	១៧,០
២៣	កែប	២.០០០	៤០,០
២៤	ប៉ៃលិន	៣.០០០	៣៣,៣
២៥	ត្បូងឃ្មុំ	៣២.០០០	២៤,១

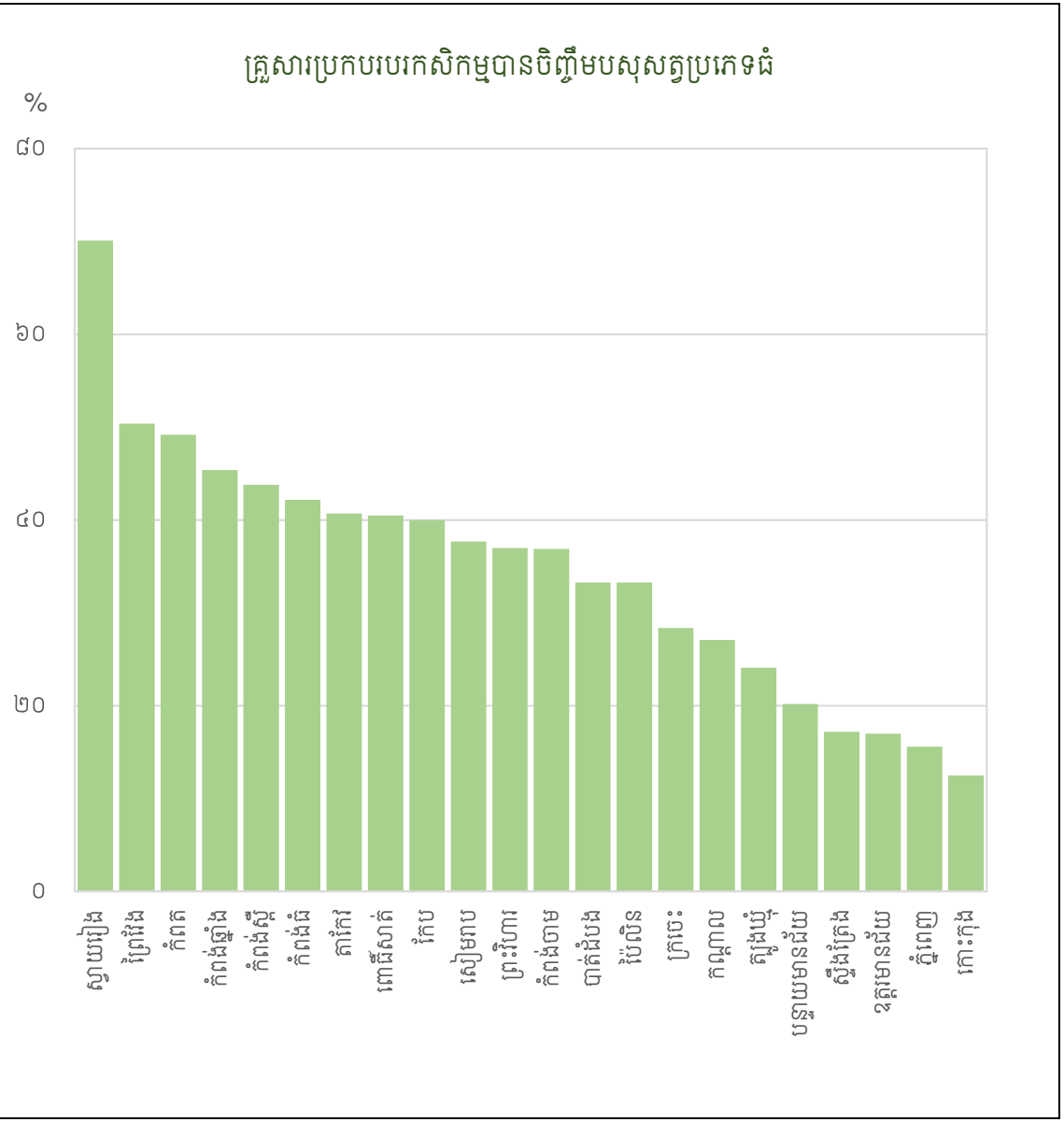

ប្រភព៖ អង្កេតកសិកម្មកម្ពុជាឆ្នាំ ២០២១

ផែនទី ៨.២៖ ចំនួនសត្វគោសរុប បែងចែកតាមខេត្ត៖ ២០២១

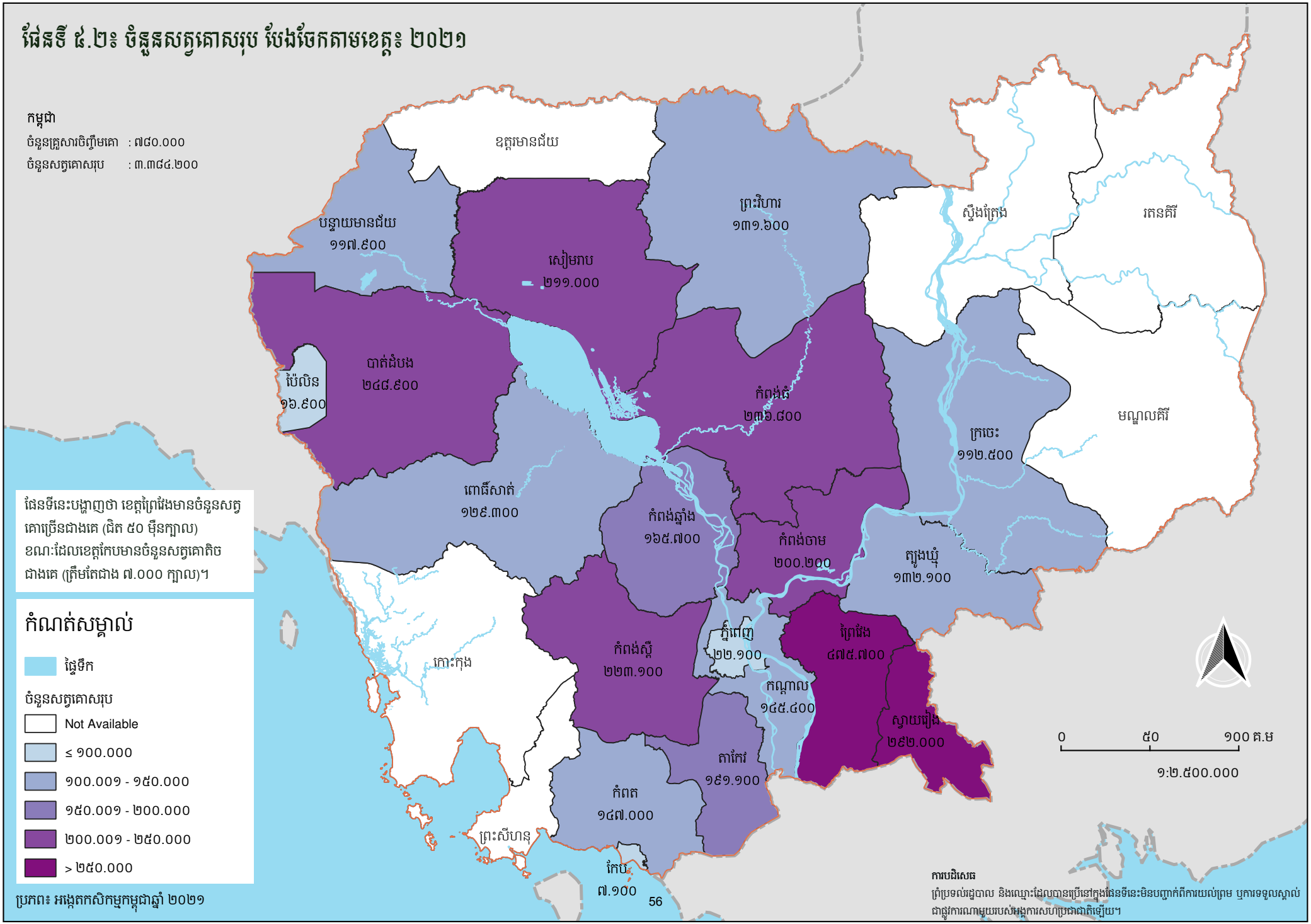

ប្រភព៖ អង្កេតកសិកម្មកម្ពុជាឆ្នាំ ២០២១

តារាង ៥.២៖ ចំនួនសត្វគោសរុប៖ ២០២១

កូដខេត្ត	ឈ្មោះខេត្ត	គ្រួសាររាយការណ៍ថាមានសត្វគោនៅថ្ងៃយោង	ចំនួនសត្វគោសរុប
០១	បន្ទាយមានជ័យ	២៤.០០០	១១៧.៩០០
០២	បាត់ដំបង	៥០.០០០	២៤៨.៩០០
០៣	កំពង់ចាម	៥០.០០០	២០០.២០០
០៤	កំពង់ឆ្នាំង	៣៩.០០០	១៦៥.៧០០
០៥	កំពង់ស្ពឺ	៥៧.០០០	២២៣.១០០
០៦	កំពង់ធំ	៤៦.០០០	២៣៦.៨០០
០៧	កំពត	៥៦.០០០	១៤៧.០០០
០៨	កណ្តាល	៣៨.០០០	១៤៥.៤០០
០៩	កោះកុង	១.០០០	-
១០	ក្រចេះ	១៨.០០០	១១២.៥០០
១១	មណ្ឌលគិរី	-	-
១២	ភ្នំពេញ	៥.០០០	២២.១០០
១៣	ព្រះវិហារ	១៦.០០០	១៣១.៦០០
១៤	ព្រៃវែង	១១៣.០០០	៤៧៥.៧០០
១៥	ពោធិ៍សាត់	៣១.០០០	១២៩.៣០០
១៦	រតនគិរី	-	-
១៧	សៀមរាប	៥៣.០០០	២១១.០០០
១៨	ព្រះសីហនុ	-	-
១៩	ស្ទឹងត្រែង	៣.០០០	-
២០	ស្វាយរៀង	៥៧.០០០	២៩២.០០០
២១	តាកែវ	៦៦.០០០	១៩១.១០០
២២	ឧត្តរមានជ័យ	៩.០០០	-
២៣	កែប	២.០០០	៧.១០០
២៤	ប៉ៃលិន	៣.០០០	១៦.៩០០
២៥	ត្បូងឃ្មុំ	២៩.០០០	១៣២.១០០

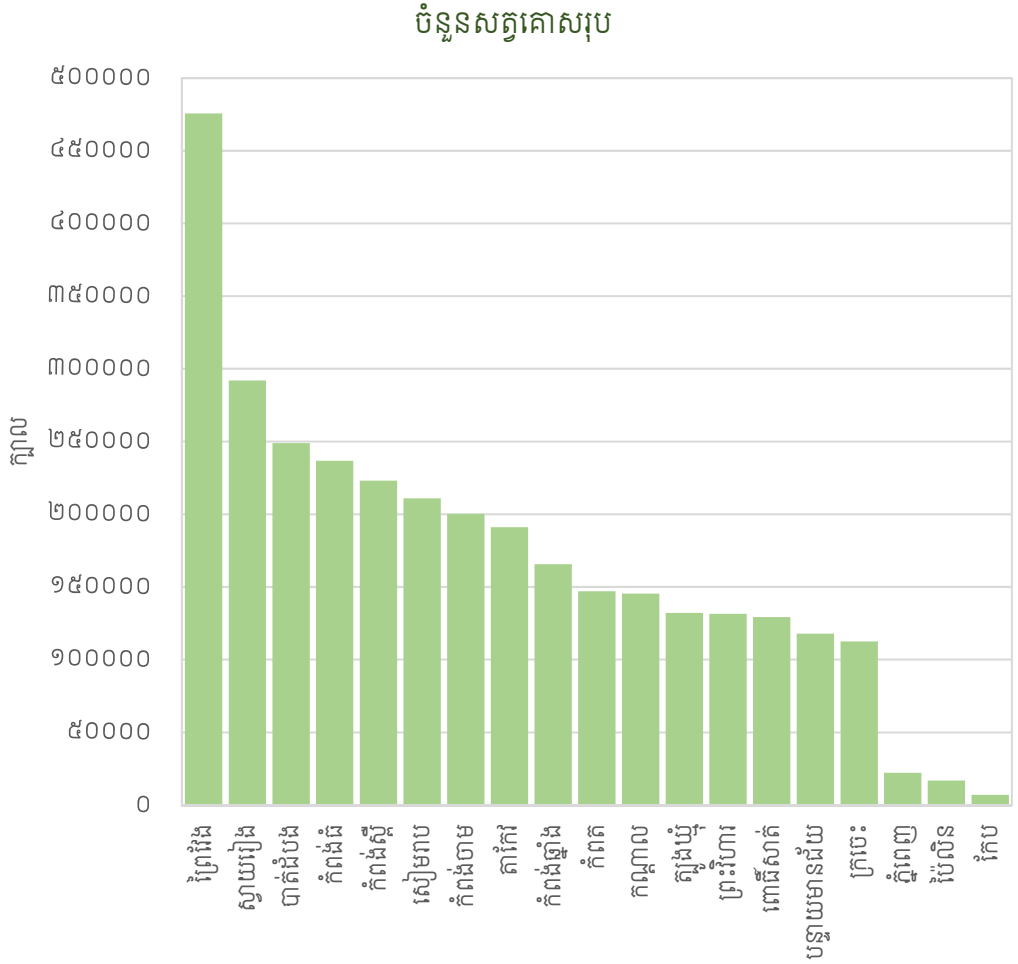

ប្រភព៖ អង្កេតកសិកម្មកម្ពុជាឆ្នាំ ២០២១

ផែនទី ៨.៣៖ គ្រួសារប្រកបរបរកសិកម្មបានចិញ្ចឹមបសុសត្វប្រភេទតូច គិតជាភាគរយ បែងចែកតាមខេត្ត៖ ២០២១

កម្ពុជា

ចំនួនគ្រួសារប្រកបរបរកសិកម្មសរុប : ២.២២៦.០០០

ភាគរយនៃគ្រួសាររាយការណ៍ថា បានចិញ្ចឹមបសុសត្វប្រភេទតូច : ៥,៣%

ត្រឹមតែជាង ៥% នៃគ្រួសារប្រកបរបរកសិកម្ម នៅកម្ពុជាបានចិញ្ចឹមបសុសត្វប្រភេទតូច។ នៅខេត្តភាគខាងជើង ភាគរយនៃគ្រួសារចិញ្ចឹមបសុសត្វប្រភេទតូចគឺខ្ពស់ជាងគេ ដែលក្នុងនោះខេត្តព្រះវិហារ មានរហូតដល់ទៅ ២១,៧% ។ ខេត្តកំពង់ស្ពឺមានភាគរយទាបជាងគេ (១,៥%)។

កំណត់សម្គាល់

ផ្ទៃទឹក

គ្រួសាររាយការណ៍ថាបានចិញ្ចឹមបសុសត្វប្រភេទតូច (%)

- Not Available
- ≤ ៥,0
- ៥,១ - ១០,0
- ១០,១ - ១៥,0
- > ១៥,0

ឧត្តរមានជ័យ

បន្ទាយមានជ័យ ៦,៧%

សៀមរាប ១០,៦%

ព្រះវិហារ ២១,៧%

ស្ទឹងត្រែង

រតនគិរី ១៦,៧%

បាត់ដំបង ៤,0%

ប៉ៃលិន

កំពង់ធំ ៤,៧%

ក្រចេះ

មណ្ឌលគិរី

ពោធិ៍សាត់

កំពង់ឆ្នាំង ៤,១%

កំពង់ចាម ២,៧%

ត្បូងឃ្មុំ ២,៣%

កោះកុង

កំពង់ស្ពឺ ១,៥%

ភ្នំពេញ

ព្រៃវែង ៣,៩%

កណ្តាល ២,៨%

ស្វាយរៀង ៧,២%

តាកែវ ៣,៧%

កំពត ៥,៩%

ព្រះសីហនុ

ត្បែង

0 ៥0 ១00 គ.ម

១:២.៥00.000

ការបដិសេធ

ព្រំប្រទល់រដ្ឋបាល និងឈ្មោះដែលបានប្រើនៅក្នុងផែនទីនេះមិនបញ្ជាក់ពីការយល់ព្រម ឬការទទួលស្គាល់ជាផ្លូវការណាមួយរបស់អង្គការសហប្រជាជាតិឡើយ។

ប្រភព៖ អង្កេតកសិកម្មកម្ពុជាឆ្នាំ ២០២១

តារាង ៥.៣៖ គ្រួសារប្រកបរបរកសិកម្មបានចិញ្ចឹមបសុសត្វប្រភេទតូច៖ ២០២១

កូដខេត្ត	ឈ្មោះខេត្ត	គ្រួសាររាយការណ៍ថាបានចិញ្ចឹមបសុសត្វប្រភេទតូច (សត្វជ្រូក)	គ្រួសាររាយការណ៍ថាបានចិញ្ចឹមបសុសត្វប្រភេទតូច (សត្វជ្រូក) (%)
០១	បន្ទាយមានជ័យ	៨.០០០	៦,៧
០២	បាត់ដំបង	៦.០០០	៤,០
០៣	កំពង់ចាម	៤.០០០	២,៧
០៤	កំពង់ឆ្នាំង	៤.០០០	៤,១
០៥	កំពង់ស្ពឺ	២.០០០	១,៥
០៦	កំពង់ធំ	៦.០០០	៤,៧
០៧	កំពត	៧.០០០	៥,៩
០៨	កណ្តាល	៤.០០០	២,៨
០៩	កោះកុង	-	-
១០	ក្រចេះ	-	-
១១	មណ្ឌលគិរី	-	-
១២	ភ្នំពេញ	-	-
១៣	ព្រះវិហារ	១០.០០០	២១,៧
១៤	ព្រៃវែង	៩.០០០	៣,៩
១៥	ពោធិ៍សាត់		-
១៦	រតនគិរី	៧.០០០	១៦,៧
១៧	សៀមរាប	១៦.០០០	១០,៦
១៨	ព្រះសីហនុ	-	-
១៩	ស្ទឹងត្រែង	-	-
២០	ស្វាយរៀង	៧.០០០	៧,២
២១	តាកែវ	៦.០០០	៣,៧
២២	ឧត្តរមានជ័យ	-	-
២៣	កែប	-	-
២៤	ប៉ៃលិន	-	-
២៥	ត្បូងឃ្មុំ	៣.០០០	២,៣

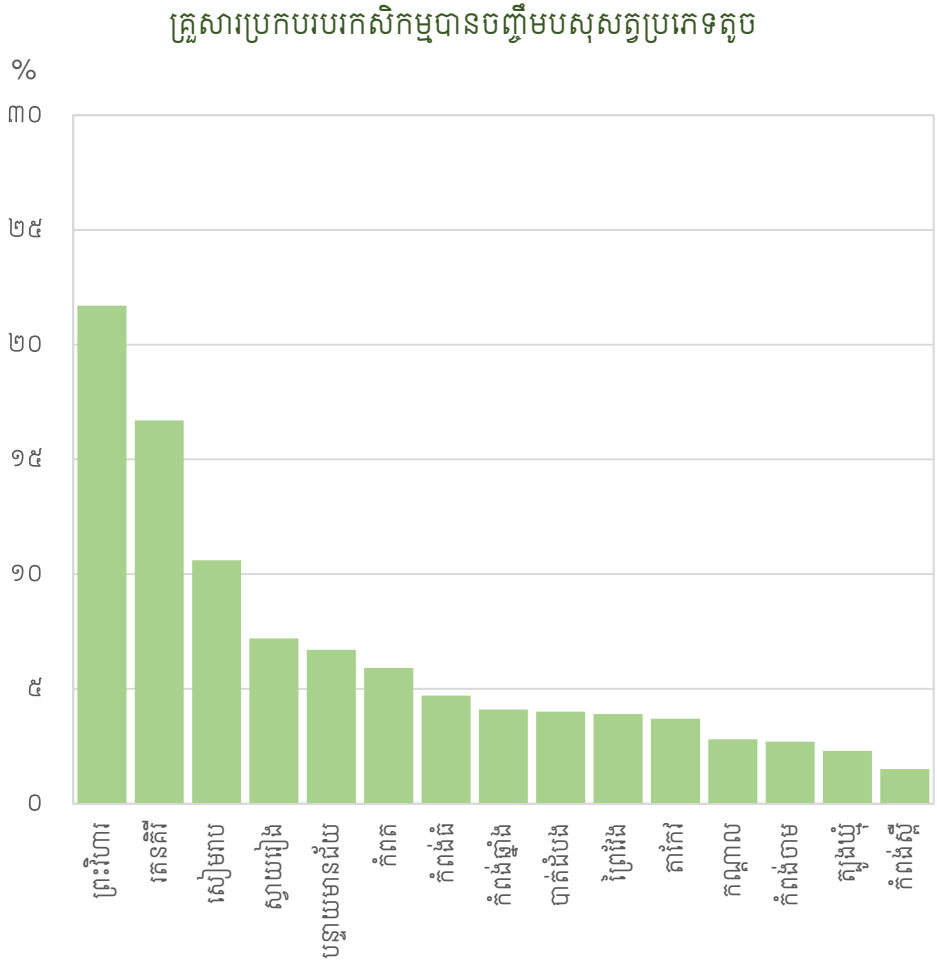

ប្រភព៖ អង្កេតកសិកម្មកម្ពុជាឆ្នាំ ២០២១

ផែនទី ៨.៨៖ ចំនួនសត្វជ្រូកសរុប បែងចែកតាមខេត្ត៖ ២០២១



ប្រភព៖ អង្កេតកសិកម្មកម្ពុជាឆ្នាំ ២០២១

តារាង ៥.៤៖ ចំនួនសត្វជ្រូកសរុប៖ ២០២១

កូដខេត្ត	ឈ្មោះខេត្ត	គ្រួសាររាយការណ៍ថាមានសត្វជ្រូកនៅថ្ងៃយោង	ចំនួនសត្វជ្រូកសរុប
០១	បន្ទាយមានជ័យ	៨.០០០	៧៤.២០០
០២	បាត់ដំបង	៦.០០០	៧៦.០០០
០៣	កំពង់ចាម	៤.០០០	-
០៤	កំពង់ឆ្នាំង	៤.០០០	-
០៥	កំពង់ស្ពឺ	២.០០០	-
០៦	កំពង់ធំ	៦.០០០	៤៩.៣០០
០៧	កំពត	៧.០០០	៥៩.១០០
០៨	កណ្តាល	៤.០០០	៨១.៨០០
០៩	កោះកុង	-	-
១០	ក្រចេះ	-	-
១១	មណ្ឌលគិរី	-	-
១២	ភ្នំពេញ	-	-
១៣	ព្រះវិហារ	១០.០០០	៣៥.១០០
១៤	ព្រៃវែង	៩.០០០	៧៤.៨០០
១៥	ពោធិ៍សាត់	-	-
១៦	រតនគិរី	៧.០០០	-
១៧	សៀមរាប	១៦.០០០	១១៣.០០០
១៨	ព្រះសីហនុ	-	-
១៩	ស្ទឹងត្រែង	-	-
២០	ស្វាយរៀង	៧.០០០	៤២.៧០០
២១	តាកែវ	៦.០០០	៦២.៧០០
២២	ឧត្តរមានជ័យ	-	-
២៣	កែប	-	-
២៤	ប៉ៃលិន	-	-
២៥	ត្បូងឃ្មុំ	៣.០០០	៥៦.៨០០

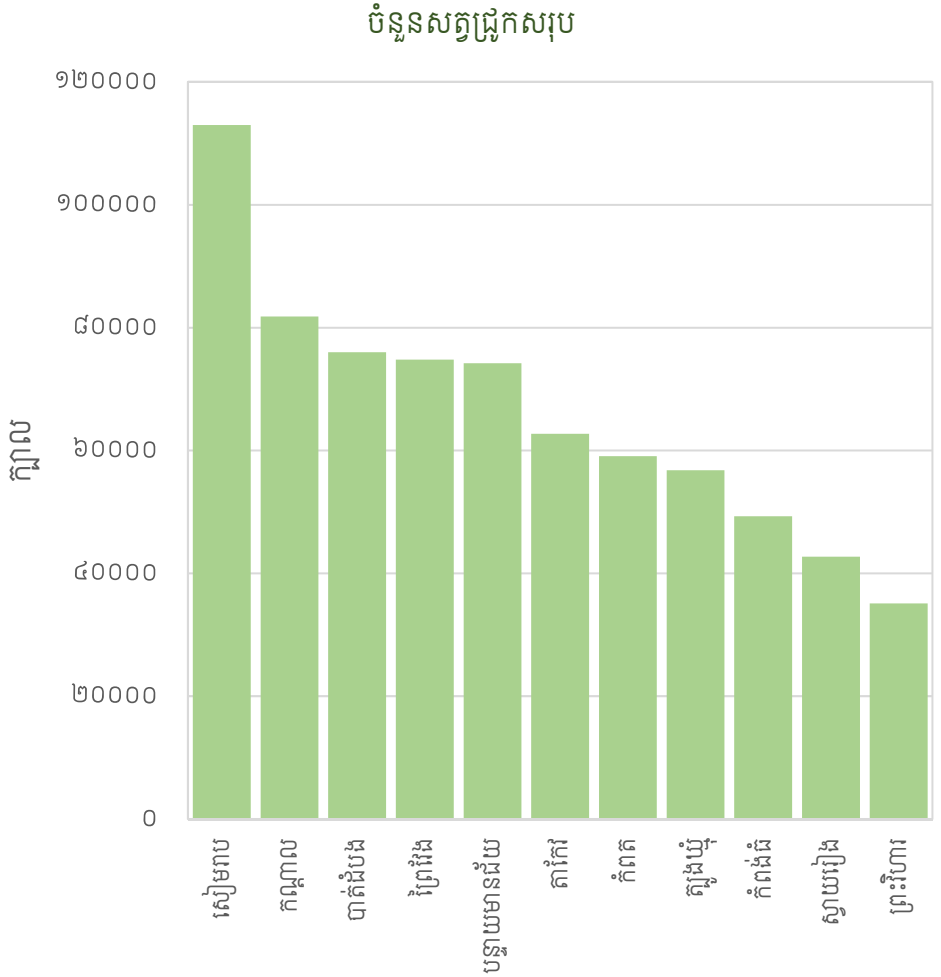

ប្រភព៖ អង្កេតកសិកម្មកម្ពុជាឆ្នាំ ២០២១

ផែនទី ៨.៨៖ គ្រួសារប្រកបរបរកសិកម្មបានចិញ្ចឹមបសុបក្សី គិតជាភាគរយ បែងចែកតាមខេត្ត៖ ២០២១

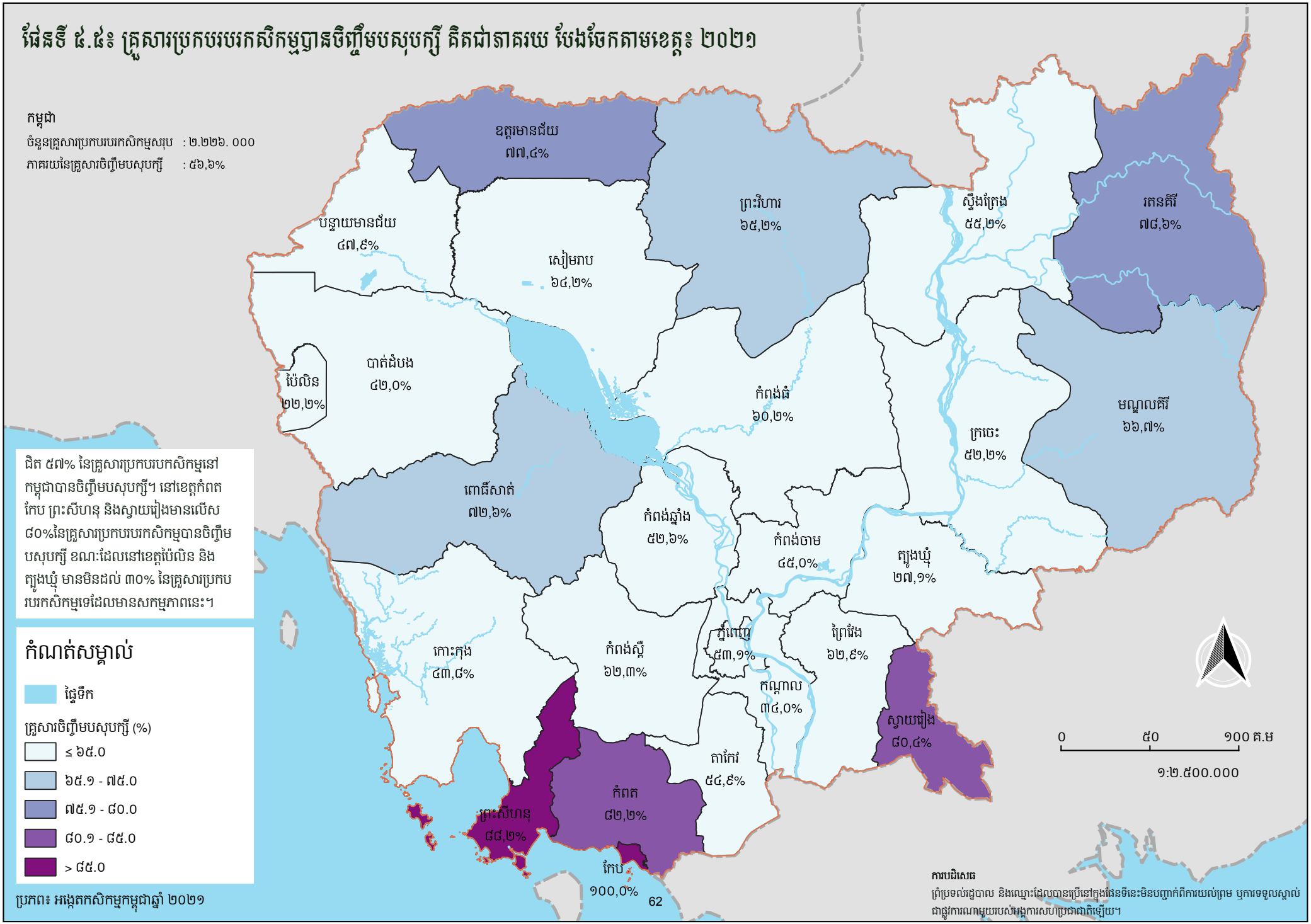

តារាង ៥.៥៖ គ្រួសារប្រកបរបរកសិកម្មបានចិញ្ចឹមបសុបក្សី៖ ២០២១

កូដខេត្ត	ឈ្មោះខេត្ត	គ្រួសាររាយការណ៍ថាបានចិញ្ចឹមបសុបក្សី	គ្រួសាររាយការណ៍ថាបានចិញ្ចឹមបសុបក្សី (%)
០១	បន្ទាយមានជ័យ	៥៧.០០០	៤៧,៩
០២	បាត់ដំបង	៦៣.០០០	៤២,០
០៣	កំពង់ចាម	៦៧.០០០	៤៥,០
០៤	កំពង់ឆ្នាំង	៥១.០០០	៥២,៦
០៥	កំពង់ស្ពឺ	៨១.០០០	៦២,៣
០៦	កំពង់ធំ	៧៧.០០០	៦០,២
០៧	កំពត	៩៧.០០០	៨២,២
០៨	កណ្តាល	៤៩.០០០	៣៤,០
០៩	កោះកុង	៧.០០០	៤៣,៨
១០	ក្រចេះ	៣៥.០០០	៥២,២
១១	មណ្ឌលគិរី	១០.០០០	៦៦,៧
១២	ភ្នំពេញ	១៧.០០០	៥៣,១
១៣	ព្រះវិហារ	៣០.០០០	៦៥,២
១៤	ព្រៃវែង	១៤៦.០០០	៦២,៩
១៥	ពោធិ៍សាត់	៦១.០០០	៧២,៦
១៦	រតនគិរី	៣៣.០០០	៧៨,៦
១៧	សៀមរាប	៩៧.០០០	៦៤,២
១៨	ព្រះសីហនុ	១៥.០០០	៨៨,២
១៩	ស្ទឹងត្រែង	១៦.០០០	៥៥,២
២០	ស្វាយរៀង	៧៨.០០០	៨០,៤
២១	តាកែវ	៨៩.០០០	៥៤,៩
២២	ឧត្តរមានជ័យ	៤១.០០០	៧៧,៤
២៣	កែប	៥.០០០	១០០,០
២៤	ប៉ៃលិន	២.០០០	២២,២
២៥	ត្បូងឃ្មុំ	៣៦.០០០	២៧,១

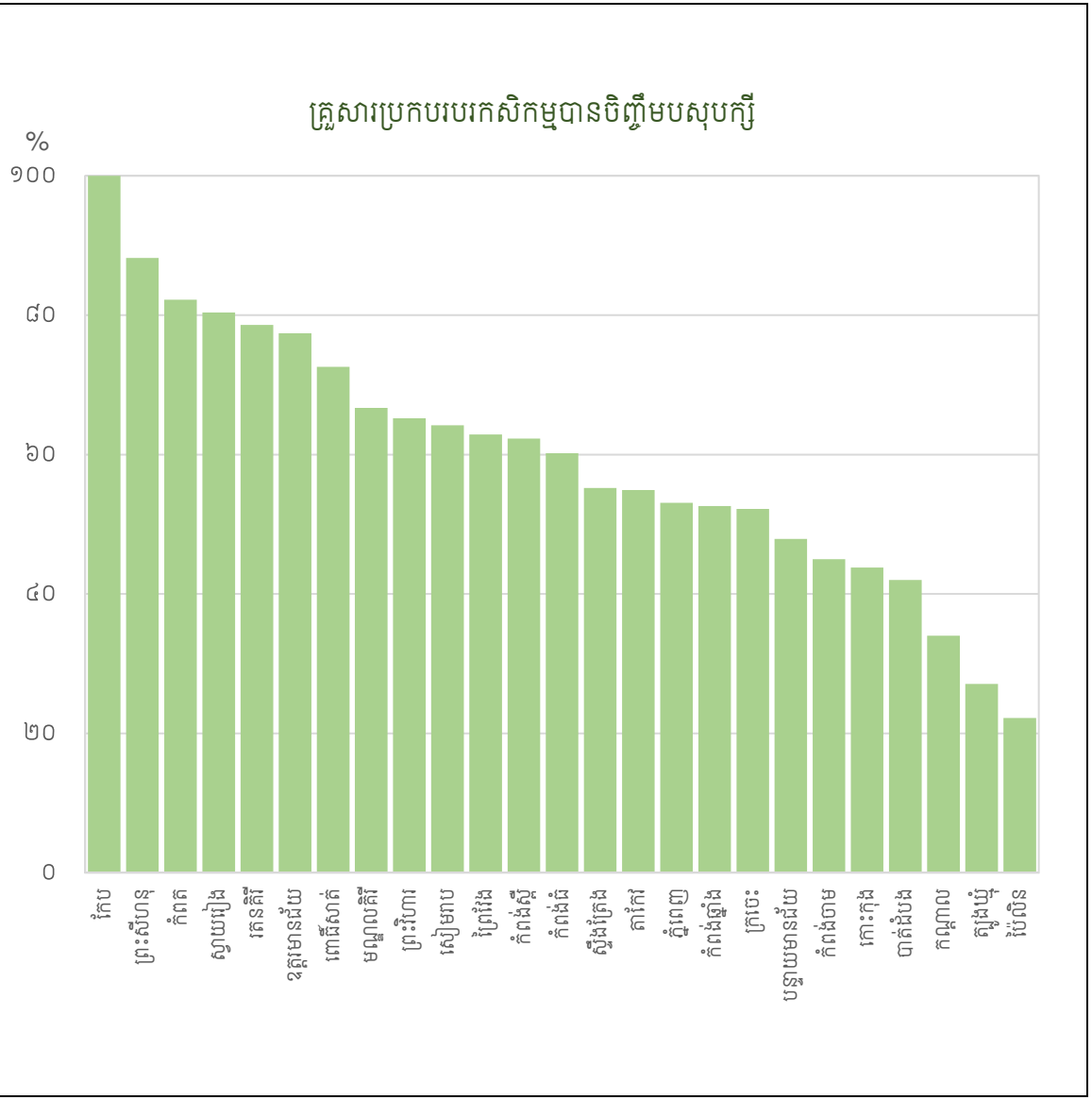

ប្រភព៖ អង្កេតកសិកម្មកម្ពុជាឆ្នាំ ២០២១

៦. ឫសីឫប្ឍកម្ម និងនេសាទ

ផែនទី ៦.១៖ គ្រួសារប្រកបរបរកសិកម្មមានសកម្មភាពវារីរីប្បកម្ម គិតជាភាគរយ បែងចែកតាមខេត្ត៖ ២០២១

កម្ពុជា

ចំនួនគ្រួសារប្រកបរបរកសិកម្មសរុប : ២.២២៦.០០០

ភាគរយនៃគ្រួសារដែលមានសកម្មភាពវារីប្បកម្ម : ៤,០%

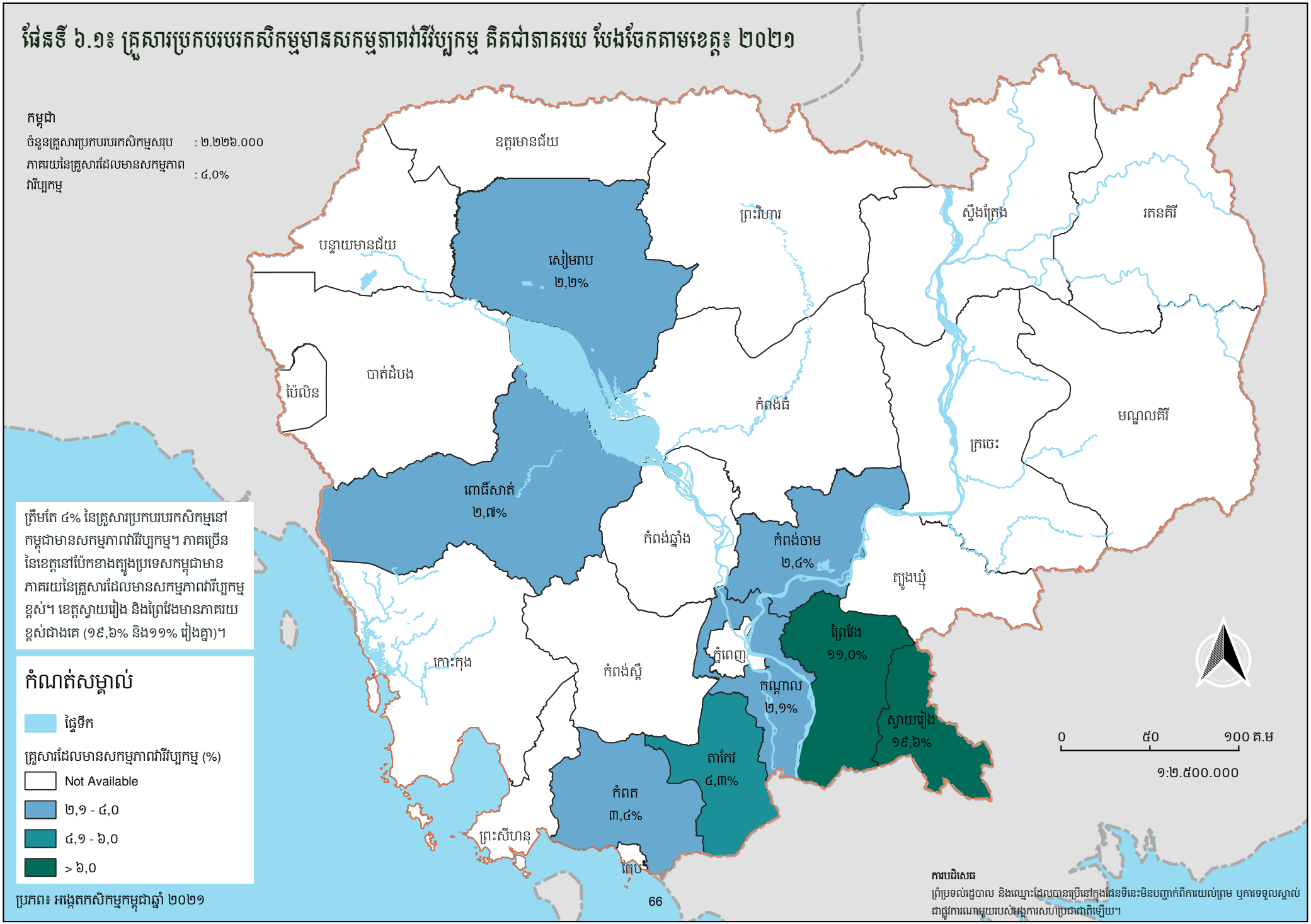

ត្រឹមតែ ៤% នៃគ្រួសារប្រកបរបរកសិកម្មនៅកម្ពុជាមានសកម្មភាពវារីរីប្បកម្ម។ ភាគច្រើននៃខេត្តនៅប៉ែកខាងត្បូងប្រទេសកម្ពុជាមានភាគរយនៃគ្រួសារដែលមានសកម្មភាពវារីប្បកម្មខ្ពស់។ ខេត្តស្វាយរៀង និងព្រៃវែងមានភាគរយខ្ពស់ជាងគេ (១៩,៦% និង១១% រៀងគ្នា)។

កំណត់សម្គាល់

ផ្ទៃទឹក

គ្រួសារដែលមានសកម្មភាពវារីរីប្បកម្ម (%)

- Not Available
- ២,១ - ៤,០
- ៤,១ - ៦,០
- > ៦,០

ប្រភព៖ អង្កេតកសិកម្មកម្ពុជាឆ្នាំ ២០២១

ការបដិសេធ

ព្រំប្រទល់រដ្ឋបាល និងឈ្មោះដែលបានប្រើនៅក្នុងផែនទីនេះមិនបញ្ជាក់ពីការយល់ព្រម ឬការទទួលស្គាល់ជាផ្លូវការណាមួយរបស់អង្គការសហប្រជាជាតិឡើយ។

តារាង ៦.១៖ គ្រួសារប្រកបរបរកសិកម្មមានសកម្មភាពវារីប្បកម្ម៖ ២០២១

កូដខេត្ត	ឈ្មោះខេត្ត	គ្រួសារប្រកបរបរកសិកម្មមានសកម្មភាពវារីប្បកម្ម	គ្រួសារប្រកបរបរកសិកម្មមានសកម្មភាពវារីប្បកម្ម (%)
០១	បន្ទាយមានជ័យ	-	-
០២	បាត់ដំបង	-	-
០៣	កំពង់ចាម	៣.៥១០	២,៤
០៤	កំពង់ឆ្នាំង	-	-
០៥	កំពង់ស្ពឺ	-	-
០៦	កំពង់ធំ	-	-
០៧	កំពត	៤.០៣០	៣,៤
០៨	កណ្តាល	៣.០៥០	២,១
០៩	កោះកុង	-	-
១០	ក្រចេះ	-	-
១១	មណ្ឌលគិរី	-	-
១២	ភ្នំពេញ	-	-
១៣	ព្រះវិហារ	-	-
១៤	ព្រៃវែង	២៥.៥៩០	១១,០
១៥	ពោធិ៍សាត់	២.២៣០	២,៧
១៦	រតនគិរី	-	-
១៧	សៀមរាប	៣.៣៨០	២,២
១៨	ព្រះសីហនុ	-	-
១៩	ស្ទឹងត្រែង	-	-
២០	ស្វាយរៀង	១៨.៩៩០	១៩,៦
២១	តាកែវ	៦.៩២០	៤,៣
២២	ឧត្តរមានជ័យ	-	-
២៣	កែប	-	-
២៤	ប៉ៃលិន	-	-
២៥	ត្បូងឃ្មុំ	-	-

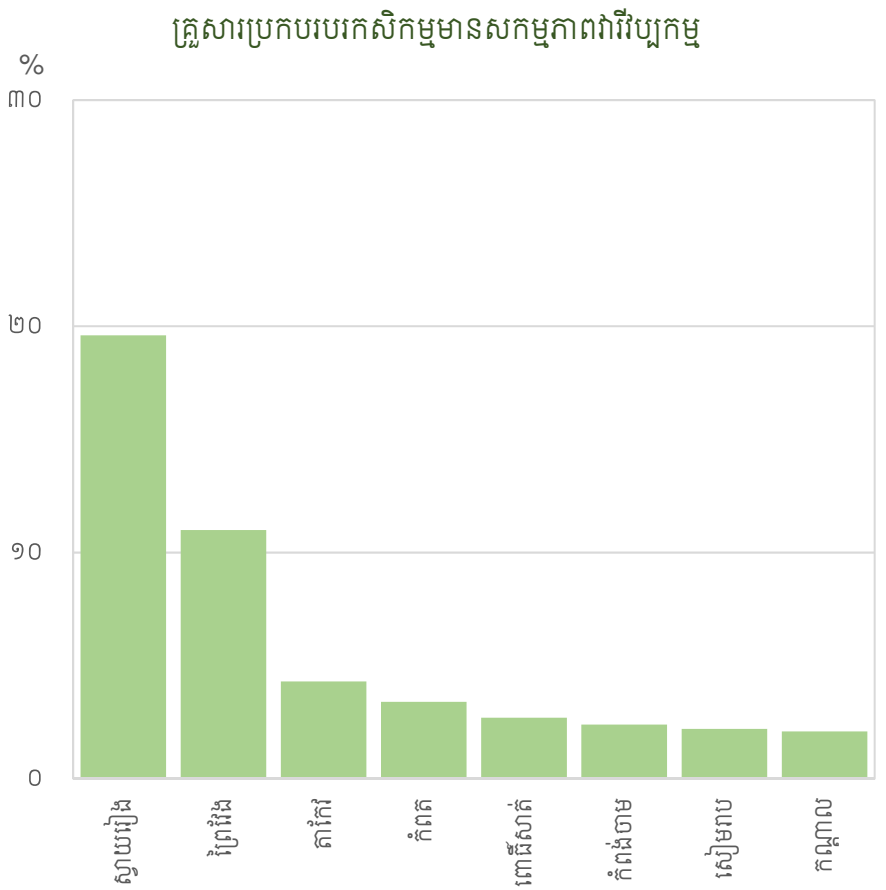

ប្រភព៖ អង្កេតកសិកម្មកម្ពុជាឆ្នាំ ២០២១

ផែនទី ៦.២៖ គ្រួសារប្រកបរបរកសិកម្មមានសកម្មភាពនេសាទ គិតជាភាគរយ បែងចែកតាមខេត្ត៖ ២០២១

កម្ពុជា

ចំនួនគ្រួសារប្រកបរបរកសិកម្មសរុប : ២.២២៦.០០០

ភាគរយនៃគ្រួសារដែលមានសកម្មភាពនេសាទ : ២១,៤%

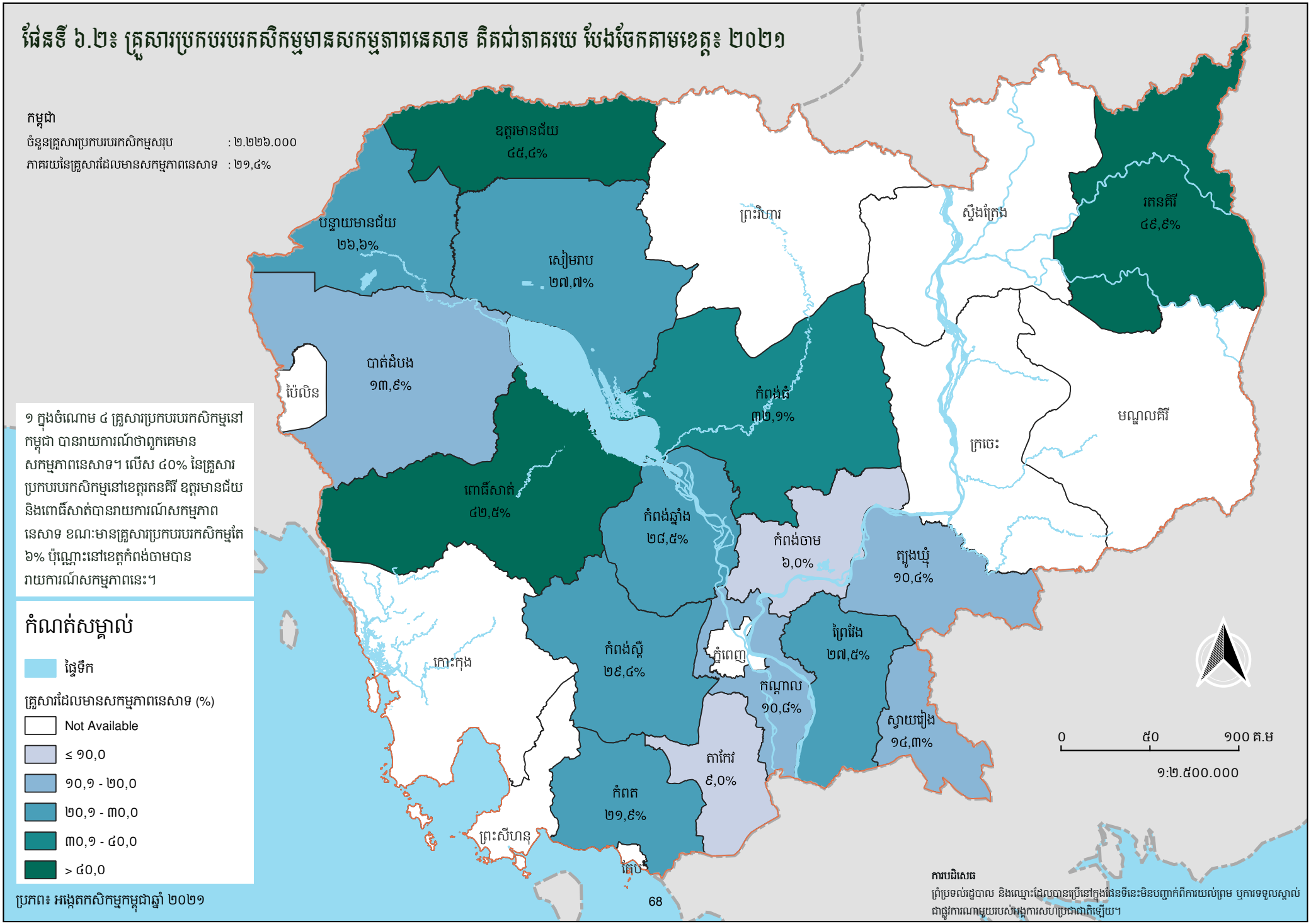

១ ក្នុងចំណោម ៤ គ្រួសារប្រកបរបរកសិកម្មនៅកម្ពុជា បានរាយការណ៍ថាពួកគេមានសកម្មភាពនេសាទ។ លើស ៤០% នៃគ្រួសារប្រកបរបរកសិកម្មនៅខេត្តរតនគិរី ឧត្តរមានជ័យ និងពោធិ៍សាត់បានរាយការណ៍សកម្មភាពនេសាទ ខណៈមានគ្រួសារប្រកបរបរកសិកម្មតែ ៦% ប៉ុណ្ណោះនៅខេត្តកំពង់ចាមបានរាយការណ៍សកម្មភាពនេះ។

កំណត់សម្គាល់

ផ្ទៃទឹក

គ្រួសារដែលមានសកម្មភាពនេសាទ (%)

- Not Available
- ≤ ១០,០
- ១០,១ - ២០,០
- ២០,១ - ៣០,០
- ៣០,១ - ៤០,០
- > ៤០,០

ប្រភព៖ អង្កេតកសិកម្មកម្ពុជាឆ្នាំ ២០២១

ការបដិសេធ

ព្រំប្រទល់រដ្ឋបាល និងឈ្មោះដែលបានប្រើនៅក្នុងផែនទីនេះមិនបញ្ជាក់ពីការយល់ព្រម ឬការទទួលស្គាល់ជាផ្លូវការណាមួយរបស់អង្គការសហប្រជាជាតិឡើយ។

តារាង ៦.២៖ គ្រួសារប្រកបរបរកសិកម្មមានសកម្មភាពនេសាទ៖ ២០២១

កូដខេត្ត	ឈ្មោះខេត្ត	គ្រួសារប្រកបរបរកសិកម្ម មានសកម្មភាពនេសាទ	គ្រួសារប្រកបរបរកសិកម្ម មានសកម្មភាពនេសាទ (%)
០១	បន្ទាយមានជ័យ	៣១.៧០០	២៦,៦
០២	បាត់ដំបង	២០.៨៩០	១៣,៩
០៣	កំពង់ចាម	៨.៩៩០	៦,០
០៤	កំពង់ឆ្នាំង	២៧.៦១០	២៨,៥
០៥	កំពង់ស្ពឺ	៣៨.២៤០	២៩,៤
០៦	កំពង់ធំ	៤១.១០០	៣២,១
០៧	កំពត	២៥.៩០០	២១,៩
០៨	កណ្តាល	១៥.៥៨០	១០,៨
០៩	កោះកុង	-	-
១០	ក្រចេះ	-	-
១១	មណ្ឌលគិរី	-	-
១២	ភ្នំពេញ	-	-
១៣	ព្រះវិហារ	-	-
១៤	ព្រៃវែង	៦៣.៧៩០	២៧,៥
១៥	ពោធិ៍សាត់	៣៥.៧៣០	៤២,៥
១៦	រតនគិរី	២០.៩៥០	៤៩,៩
១៧	សៀមរាប	៤១.៩០០	២៧,៧
១៨	ព្រះសីហនុ	-	-
១៩	ស្ទឹងត្រែង	-	-
២០	ស្វាយរៀង	១៣.៨៦០	១៤,៣
២១	តាកែវ	១៤.៦៦០	៩,០
២២	ឧត្តរមានជ័យ	២៤.០៦០	៤៥,៤
២៣	កែប	-	-
២៤	ប៉ៃលិន	-	-
២៥	ត្បូងឃ្មុំ	១៣.៨៥០	១០,៤

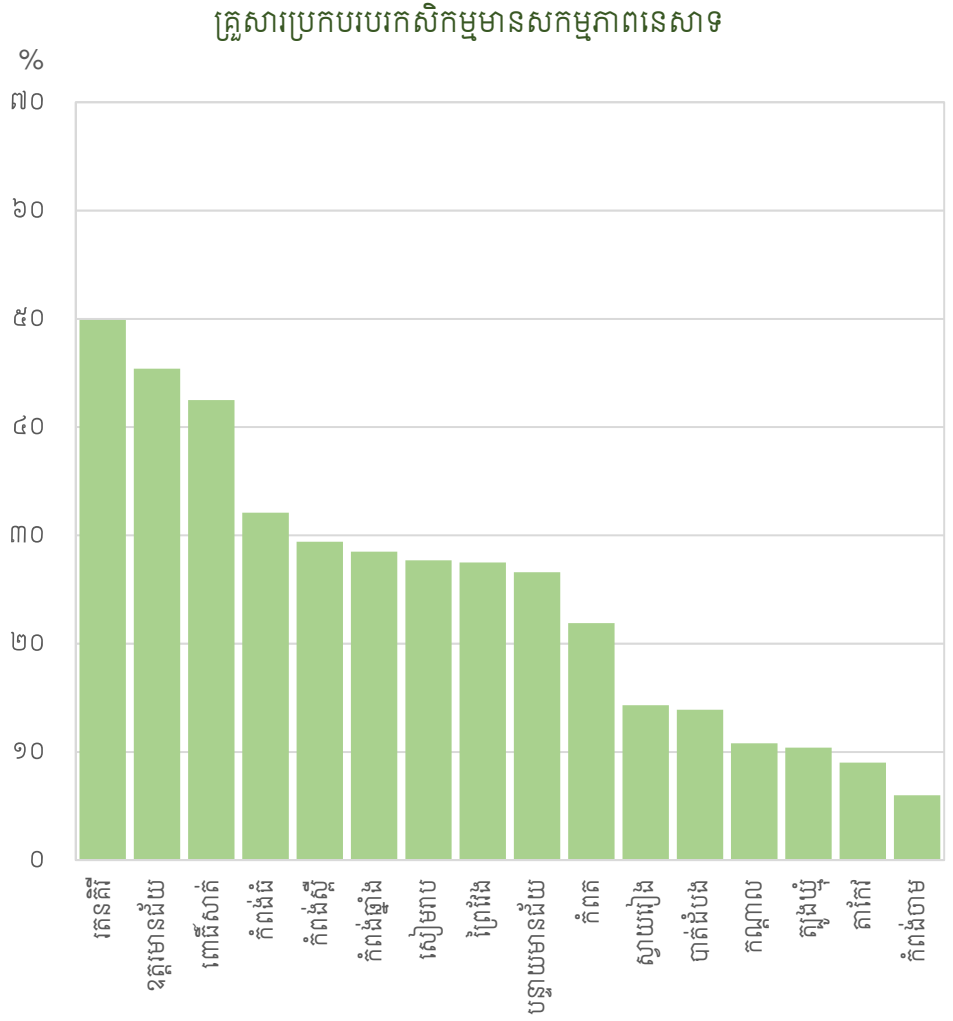

ប្រភព៖ អង្កេតកសិកម្មកម្ពុជាឆ្នាំ ២០២១

ផែនទី ៦.៣៖ ភាគរយនៃគ្រឹះដែលនេសាទបានត្រូវបានប្រើសម្រាប់ហូបក្នុងគ្រួសារ បែងចែកតាមខេត្ត៖ ២០២១

កម្ពុជា

ចំនួនគ្រួសារបាននេសាទគ្រឹះ : ៤៥៤.០៨០

ភាគរយនៃគ្រឹះដែលនេសាទបានត្រូវបានហូបក្នុងគ្រួសារ : ៨៦,៥%

ជាង ៨៦% នៃគ្រឹះដែលនេសាទបាននៅកម្ពុជាត្រូវបានប្រើសម្រាប់ហូបក្នុងគ្រួសារ។ ក្នុងខេត្តចំនួន៨ ភាគរយនៃគ្រឹះដែលនេសាទបានត្រូវបានប្រើប្រាស់ក្នុងគ្រួសារគឺលើស៩០%។ ខេត្តដែលមានភាគរយនៃគ្រឹះដែលនេសាទបានត្រូវបានប្រើប្រាស់ក្នុងគ្រួសារទាបជាងគេគឺ កោះកុង (៣៤,៩%) និងព្រះសីហនុ (២៥,២%)។

កំណត់សម្គាល់

ផ្ទៃទឹក

គ្រឹះដែលនេសាទបានត្រូវបានប្រើសម្រាប់ហូបក្នុងគ្រួសារ (%)

- Not Available
- ≤ ៨០,០
- ៨០,១ - ៦០,០
- ៦០,១ - ៨០,០
- ៨០,១ - ៩០,០
- > ៩០,០

ប្រភព៖ អង្កេតកសិកម្មកម្ពុជាឆ្នាំ ២០២១

ឧត្តរមានជ័យ ៩៤,៩%

បន្ទាយមានជ័យ ៩០,០%

ប៉ៃលិន

បាត់ដំបង ៨៣,៨%

សៀមរាប ៨៧,៩%

ព្រះវិហារ ៨៩,៧%

ស្ទឹងត្រែង ៩៨,០%

រតនគិរី ៩៧,៤%

កំពង់ធំ ៨៦,៥%

ក្រចេះ ៧៩,១%

មណ្ឌលគិរី ៩៦,២%

ពោធិ៍សាត់ ៨៩,៦%

កំពង់ឆ្នាំង ៦៥,៤%

កំពង់ចាម ៧៣,០%

ត្បូងឃ្មុំ ៦៥,៣%

កោះកុង ៣៤,៩%

កំពង់ស្ពឺ ៩៥,៣%

ភ្នំពេញ ៦៥,២%

ព្រៃវែង ៩៣,៧%

កណ្តាល ៦០,៩%

ស្វាយរៀង ៩៨,៦%

តាកែវ ៨៤,៦%

កំពត ៩១,៣%

ព្រះសីហនុ ២៥,២%

កែប ៨៩,៣%

70

0 ៥០ ១០០ គ.ម

១:២.៥០០.០០០

ការបដិសេធ

ព្រំប្រទល់រដ្ឋបាល និងឈ្មោះដែលបានប្រើនៅក្នុងផែនទីនេះមិនបញ្ជាក់ពីការយល់ព្រម ឬការទទួលស្គាល់ជាផ្លូវការណាមួយរបស់អង្គការសហប្រជាជាតិឡើយ។

តារាង ៦.៣៖ ភាគរយនៃត្រីដែលនេសាទបានត្រូវបានប្រើសម្រាប់ហូបក្នុងគ្រួសារ៖ ២០២១

កូដខេត្ត	ឈ្មោះខេត្ត	ចំនួនគ្រួសារបាន នេសាទត្រី	ត្រីដែលនេសាទបាន ត្រូវបានហូបក្នុងគ្រួសារ (%)
០១	បន្ទាយមានជ័យ	៣០.៨០០	៩០,០
០២	បាត់ដំបង	២០.៣០០	៨៣,៨
០៣	កំពង់ចាម	៨.៩៩០	៧៣,០
០៤	កំពង់ឆ្នាំង	២៦.៩៣០	៦៥,៤
០៥	កំពង់ស្ពឺ	២៥.៨០០	៩៥,៣
០៦	កំពង់ធំ	៤០.៩១០	៨៦,៥
០៧	កំពត	២៤.៦៣០	៩១,៣
០៨	កណ្តាល	១៥.៤៥០	៦០,១
០៩	កោះកុង	-	៣៤,៩
១០	ក្រចេះ	-	៧៩,១
១១	មណ្ឌលគិរី	-	៩៦,២
១២	ភ្នំពេញ	-	៦៥,២
១៣	ព្រះវិហារ	-	៨៩,៧
១៤	ព្រៃវែង	៦៣.៧៩០	៩៣,៧
១៥	ពោធិ៍សាត់	៣៥.៦៣០	៨៩,៦
១៦	រតនគិរី	២០.៩៥០	៩៧,៤
១៧	សៀមរាប	៤១.៤៦០	៨៧,៩
១៨	ព្រះសីហនុ	-	២៥,២
១៩	ស្ទឹងត្រែង	-	៩៨,០
២០	ស្វាយរៀង	១៣.៨៦០	៩៨,៦
២១	តាកែវ	១៤.៦៦០	៨៤,៦
២២	ឧត្តរមានជ័យ	២៤.០៦០	៩៤,៩
២៣	កែប	-	៨៩,៣
២៤	ប៉ៃលិន	-	-
២៥	តូងឃ្មុំ	១៣.៧៦០	៦៥,៣

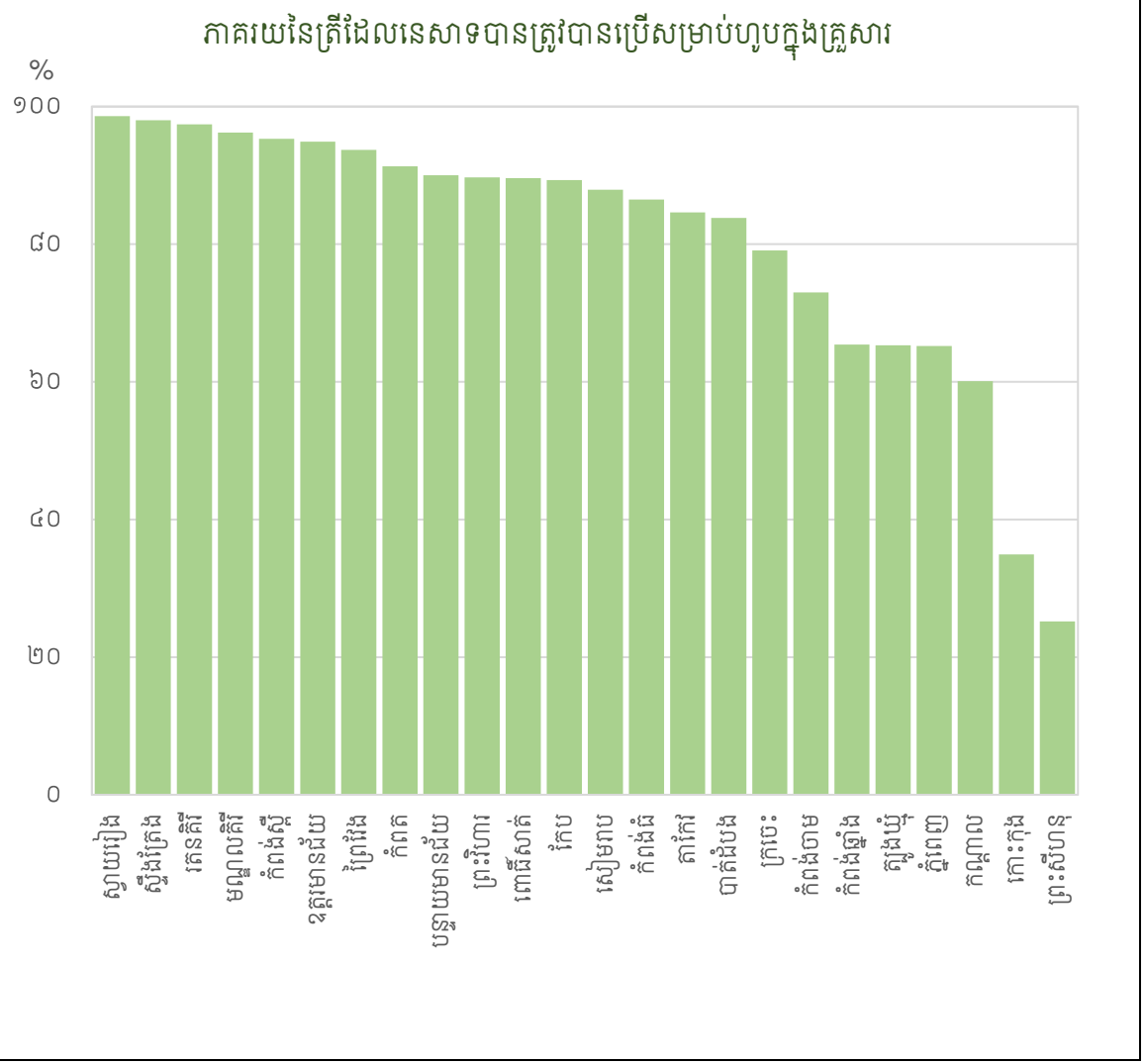

ប្រភព៖ អង្គេតកសិកម្មកម្ពុជាឆ្នាំ ២០២១

ផែនទី ៦.៨៖ តាគរយនៃត្រីដែលនេសាទបានត្រូវបានលក់ បែងចែកតាមខេត្ត៖ ២០២១

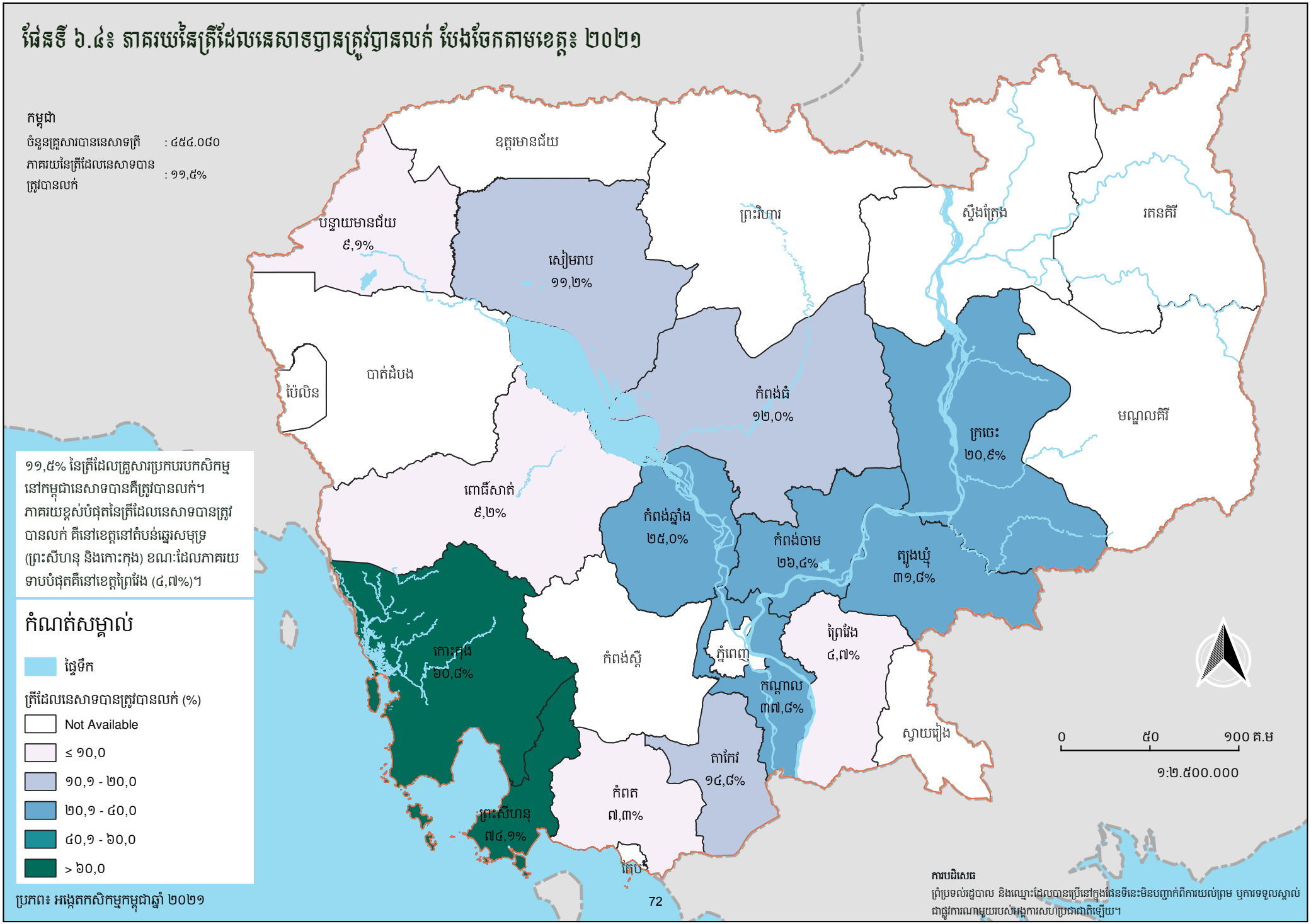

តារាង ៦.៤៖ ភាគរយនៃត្រីដែលនេសាទបាន ត្រូវបានលក់៖ ២០២១

កូដខេត្ត	ឈ្មោះខេត្ត	ចំនួនគ្រួសារបាន នេសាទត្រី	ត្រីដែលនេសាទបាន ត្រូវបានលក់ (%)
០១	បន្ទាយមានជ័យ	៣០.៨០០	៩,១
០២	បាត់ដំបង	២០.៣០០	-
០៣	កំពង់ចាម	៨.៩៩០	២៦,៤
០៤	កំពង់ឆ្នាំង	២៦.៩៣០	២៥,០
០៥	កំពង់ស្ពឺ	២៥.៨០០	-
០៦	កំពង់ធំ	៤០.៩១០	១២,០
០៧	កំពត	២៤.៦៣០	៧,៣
០៨	កណ្តាល	១៥.៤៥០	៣៧,៨
០៩	កោះកុង	-	៦០,៨
១០	ក្រចេះ	-	២០,៩
១១	មណ្ឌលគិរី	-	-
១២	ភ្នំពេញ	-	-
១៣	ព្រះវិហារ	-	-
១៤	ព្រៃវែង	៦៣.៧៩០	៤,៧
១៥	ពោធិ៍សាត់	៣៥.៦៣០	៩,២
១៦	រតនគិរី	២០.៩៥០	-
១៧	សៀមរាប	៤១.៤៦០	១១,២
១៨	ព្រះសីហនុ	-	៧៤,១
១៩	ស្ទឹងត្រែង	-	-
២០	ស្វាយរៀង	១៣.៨៦០	-
២១	តាកែវ	១៤.៦៦០	១៤,៨
២២	ឧត្តរមានជ័យ	២៤.០៦០	-
២៣	កែប	-	-
២៤	ប៉ៃលិន	-	-
២៥	ត្បូងឃ្មុំ	១៣.៧៦០	៣១,៨

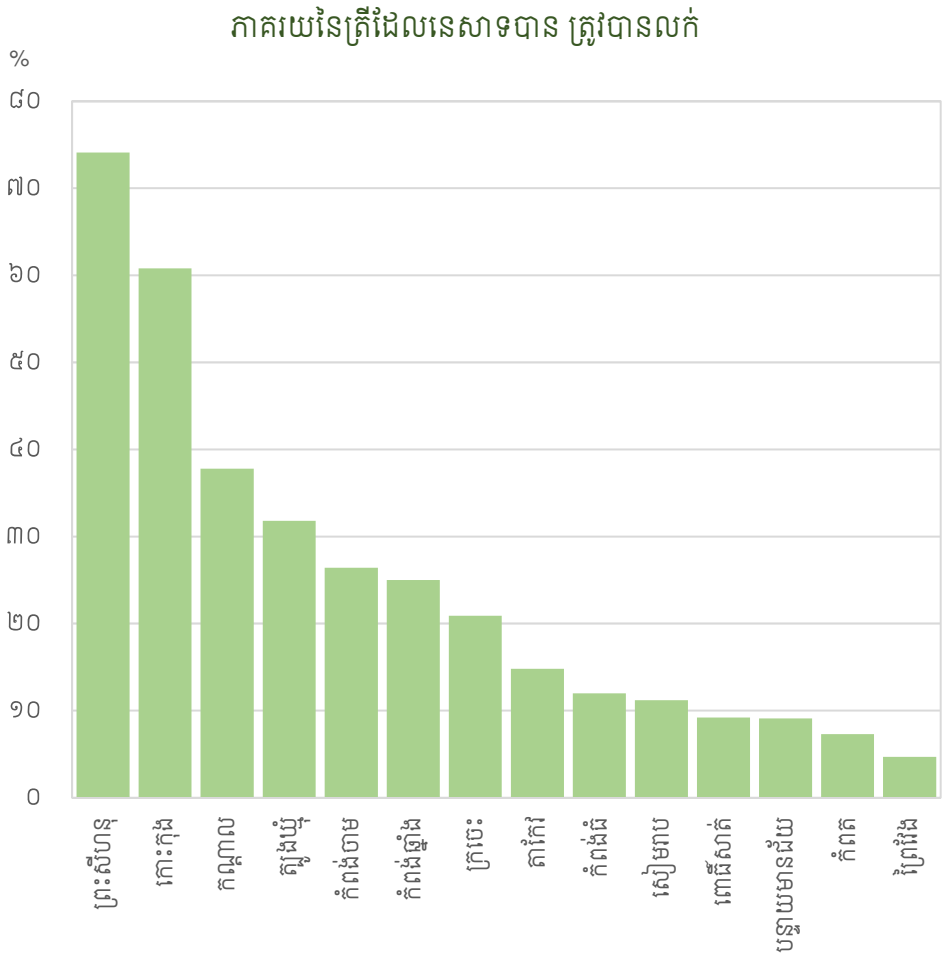

ប្រភព៖ អង្កេតកសិកម្មកម្ពុជាឆ្នាំ ២០២១

៧. គោលបំណងចម្បងនៃផលិតកម្មកសិកម្មរបស់គ្រួសារប្រកបរបរកសិកម្ម

ផែនទី ៧.១៖ គ្រួសារប្រកបរបរកសិកម្មរាយការណ៍ថាផលិតកម្មកសិកម្មគឺជាចម្បងសម្រាប់ប្រើប្រាស់ក្នុងគ្រួសារ តិតជាតាគរយ បែងចែកតាមខេត្ត៖ ២០២១

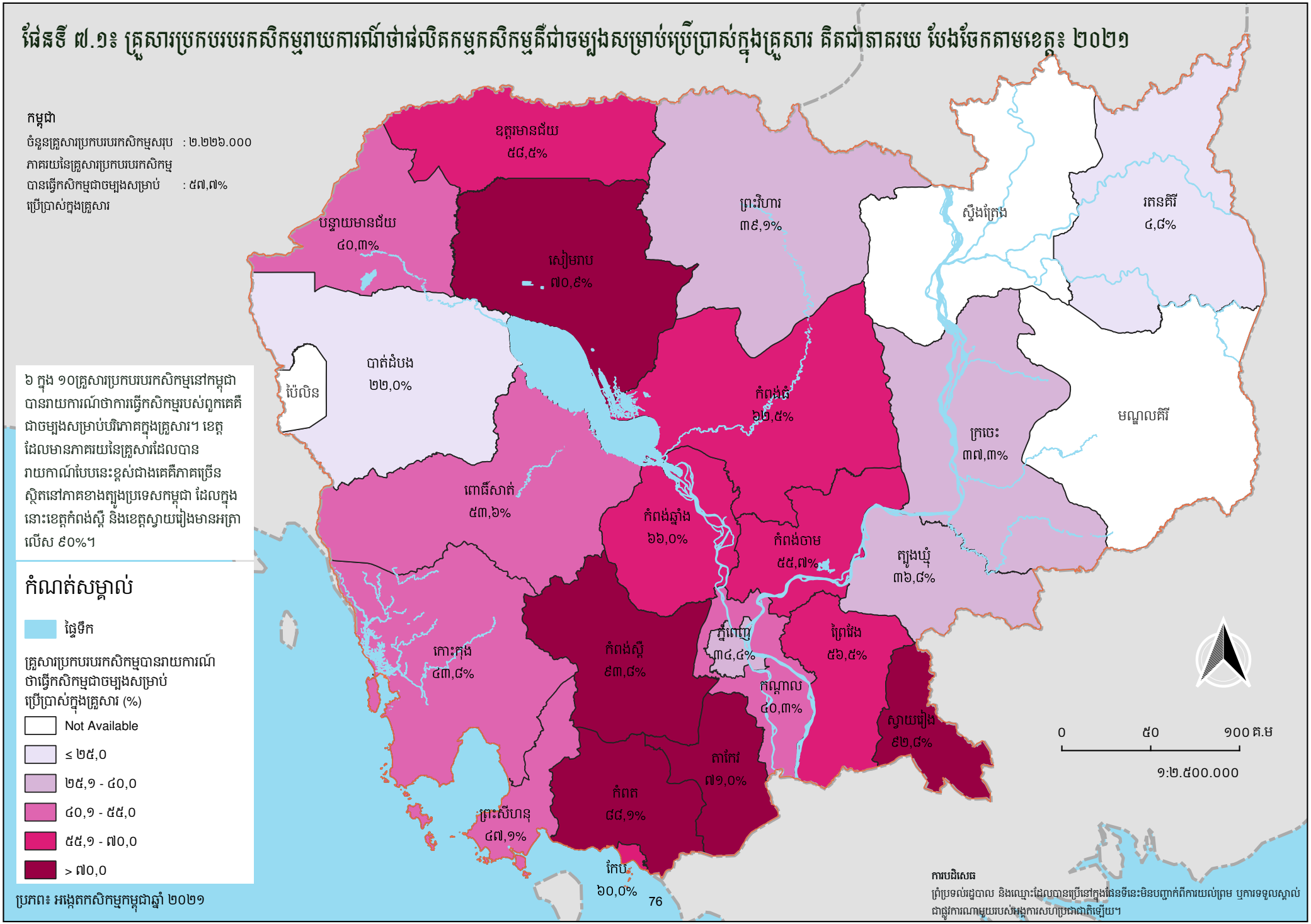

ប្រភព៖ អង្កេតកសិកម្មកម្ពុជាឆ្នាំ ២០២១

តារាង ៧.១៖ គ្រួសារប្រកបរបរកសិកម្មរាយការណ៍ថាផលិតកម្មកសិកម្មគឺជាចម្បងសម្រាប់ប្រើប្រាស់ក្នុងគ្រួសារ៖ ២០២១

កូដខេត្ត	ឈ្មោះខេត្ត	គ្រួសារប្រកបរបរកសិកម្ម រាយការណ៍ថាផលិតកម្ម កសិកម្មគឺជាចម្បងសម្រាប់ ប្រើប្រាស់ក្នុងគ្រួសារ	គ្រួសារប្រកបរបរកសិកម្ម រាយការណ៍ថាផលិតកម្ម កសិកម្មគឺជាចម្បងសម្រាប់ ប្រើប្រាស់ក្នុងគ្រួសារ (%)
០១	បន្ទាយមានជ័យ	៤៨.០០០	៤០,៣
០២	បាត់ដំបង	៣៣.០០០	២២,០
០៣	កំពង់ចាម	៨៣.០០០	៥៥,៧
០៤	កំពង់ឆ្នាំង	៦៤.០០០	៦៦,០
០៥	កំពង់ស្ពឺ	១២២.០០០	៩៣,៨
០៦	កំពង់ធំ	៨០.០០០	៦២,៥
០៧	កំពត	១០៤.០០០	៨៨,១
០៨	កណ្តាល	៥៨.០០០	៤០,៣
០៩	កោះកុង	៧.០០០	៤៣,៨
១០	ក្រចេះ	២៥.០០០	៣៧,៣
១១	មណ្ឌលគិរី	-	-
១២	ភ្នំពេញ	១១.០០០	៣៤,៤
១៣	ព្រះវិហារ	១៨.០០០	៣៩,១
១៤	ព្រៃវែង	១៣១.០០០	៥៦,៥
១៥	ពោធិ៍សាត់	៤៥.០០០	៥៣,៦
១៦	រតនគិរី	២.០០០	៤,៨
១៧	សៀមរាប	១០៧.០០០	៧០,៩
១៨	ព្រះសីហនុ	៨.០០០	៤៧,១
១៩	ស្ទឹងត្រែង	-	-
២០	ស្វាយរៀង	៩០.០០០	៩២,៨
២១	តាកែវ	១១៥.០០០	៧១,០
២២	ឧត្តរមានជ័យ	៣១.០០០	៥៨,៥
២៣	កែប	៣.០០០	៦០,០
២៤	ប៉ៃលិន	-	-
២៥	ត្បូងឃ្មុំ	៤៩.០០០	៣៦,៨

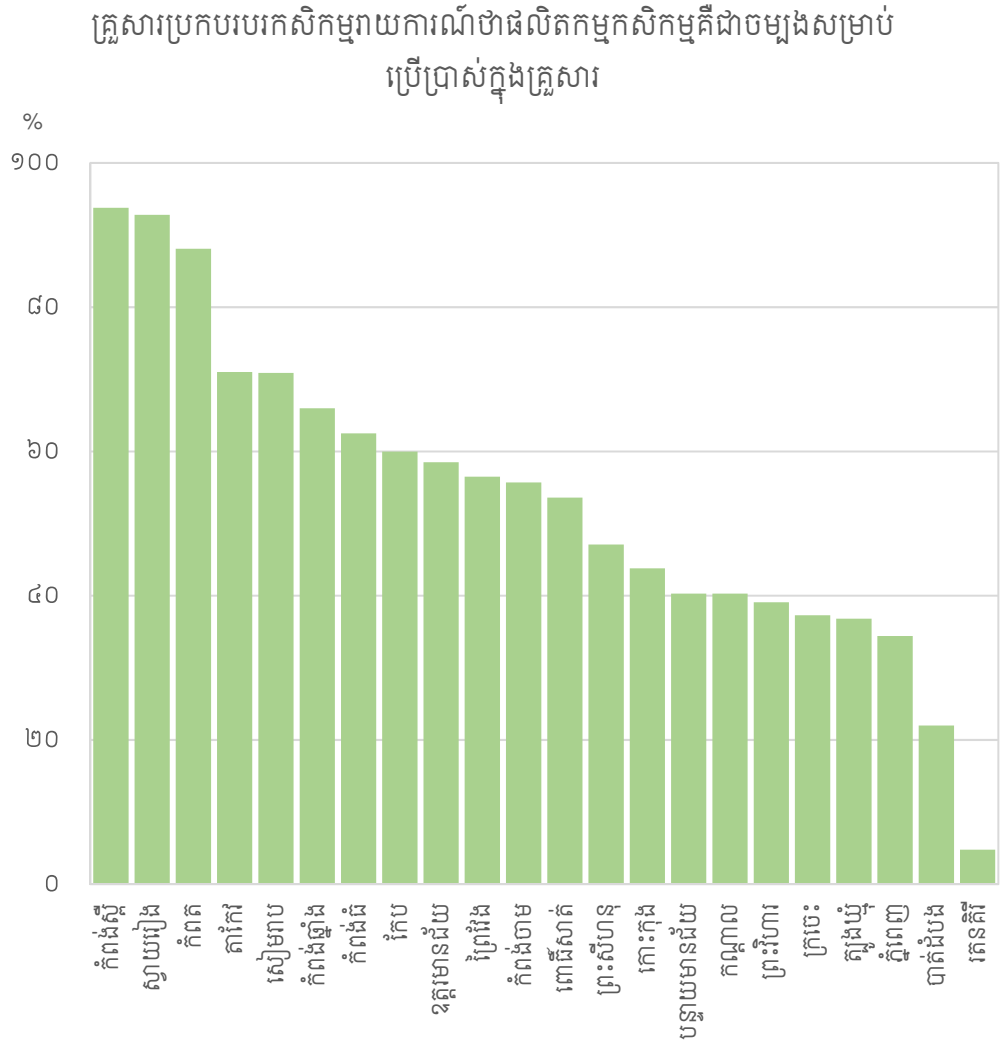

ប្រភព៖ អង្កេតកសិកម្មកម្ពុជាឆ្នាំ ២០២១

ផែនទី ៧.២៖ គ្រួសារប្រកបរបរកសិកម្មរាយការណ៍ថាផលិតកម្មកសិកម្មគឺជាចម្បងសម្រាប់លក់ គិតជាភាគរយ បែងចែកតាមខេត្ត៖ ២០២១

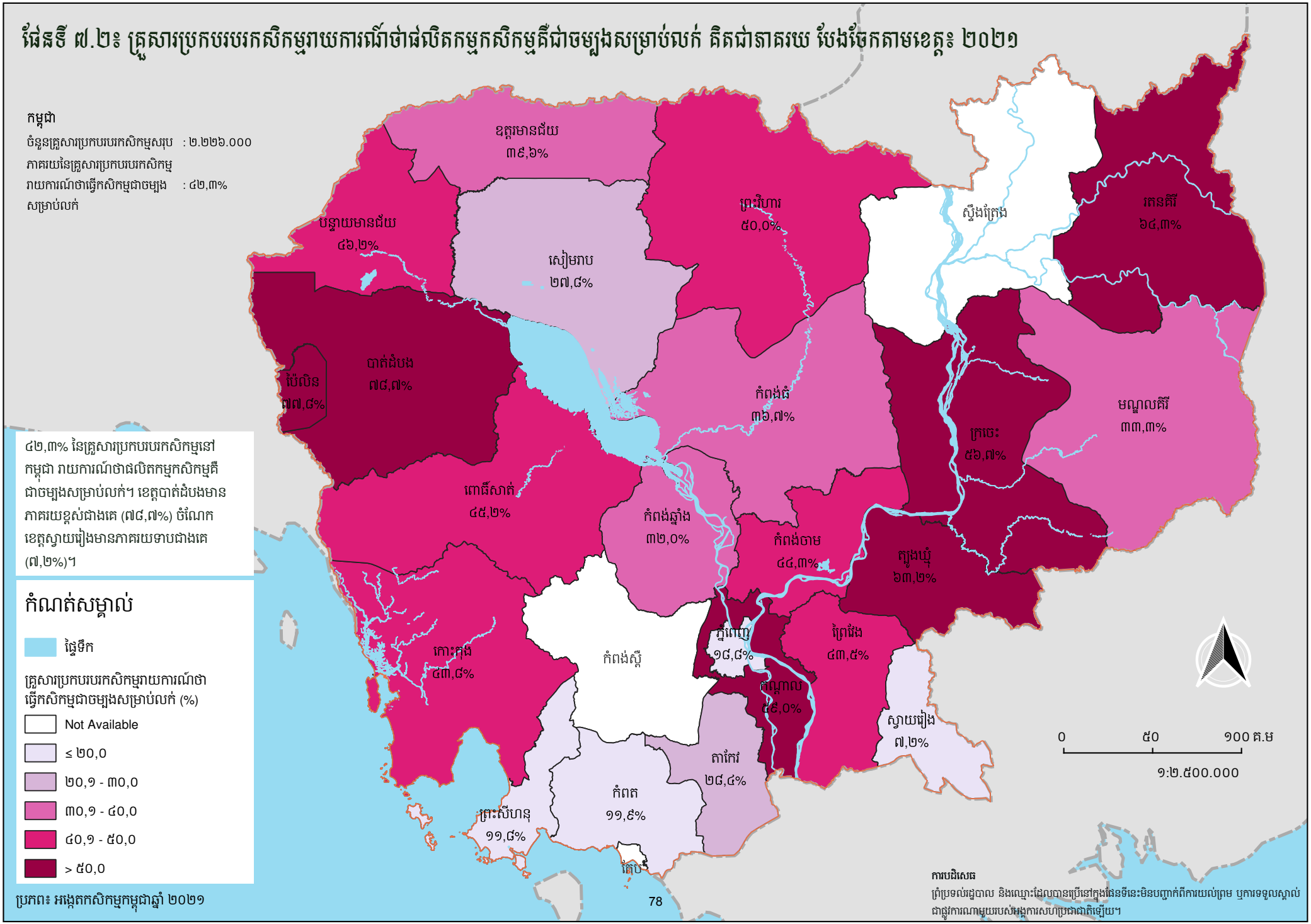

តារាង ៧.២៖ គ្រួសារប្រកបរបរកសិកម្មរាយការណ៍ថាផលិតកម្មកសិកម្មគឺជាចម្បងសម្រាប់លក់៖ ២០២១

កូដខេត្ត	ឈ្មោះខេត្ត	គ្រួសារប្រកបរបរកសិកម្ម រាយការណ៍ថាផលិតកម្ម កសិកម្មគឺជាចម្បង សម្រាប់លក់	គ្រួសារប្រកបរបរកសិកម្ម រាយការណ៍ថាផលិតកម្ម កសិកម្មគឺជាចម្បង សម្រាប់លក់ (%)
០១	បន្ទាយមានជ័យ	៥៥.០០០	៤៦,២
០២	បាត់ដំបង	១១៨.០០០	៧៨,៧
០៣	កំពង់ចាម	៦៦.០០០	៤៤,៣
០៤	កំពង់ឆ្នាំង	៣១.០០០	៣២,០
០៥	កំពង់ស្ពឺ	-	-
០៦	កំពង់ធំ	៤៧.០០០	៣៦,៧
០៧	កំពត	១៤.០០០	១១,៩
០៨	កណ្តាល	៨៥.០០០	៥៩,០
០៩	កោះកុង	៧.០០០	៤៣,៨
១០	ក្រចេះ	៣៨.០០០	៥៦,៧
១១	មណ្ឌលគិរី	៥.០០០	៣៣,៣
១២	ភ្នំពេញ	៦.០០០	១៨,៨
១៣	ព្រះវិហារ	២៣.០០០	៥០,០
១៤	ព្រៃវែង	១០១.០០០	៤៣,៥
១៥	ពោធិ៍សាត់	៣៨.០០០	៤៥,២
១៦	រតនគិរី	២៧.០០០	៦៤,៣
១៧	សៀមរាប	៤២.០០០	២៧,៨
១៨	ព្រះសីហនុ	២.០០០	១១,៨
១៩	ស្ទឹងត្រែង	-	-
២០	ស្វាយរៀង	៧.០០០	៧,២
២១	តាកែវ	៤៦.០០០	២៨,៤
២២	ឧត្តរមានជ័យ	២១.០០០	៣៩,៦
២៣	កែប	-	-
២៤	ប៉ៃលិន	៧.០០០	៧៧,៨
២៥	ត្បូងឃ្មុំ	៨៤.០០០	៦៣,២

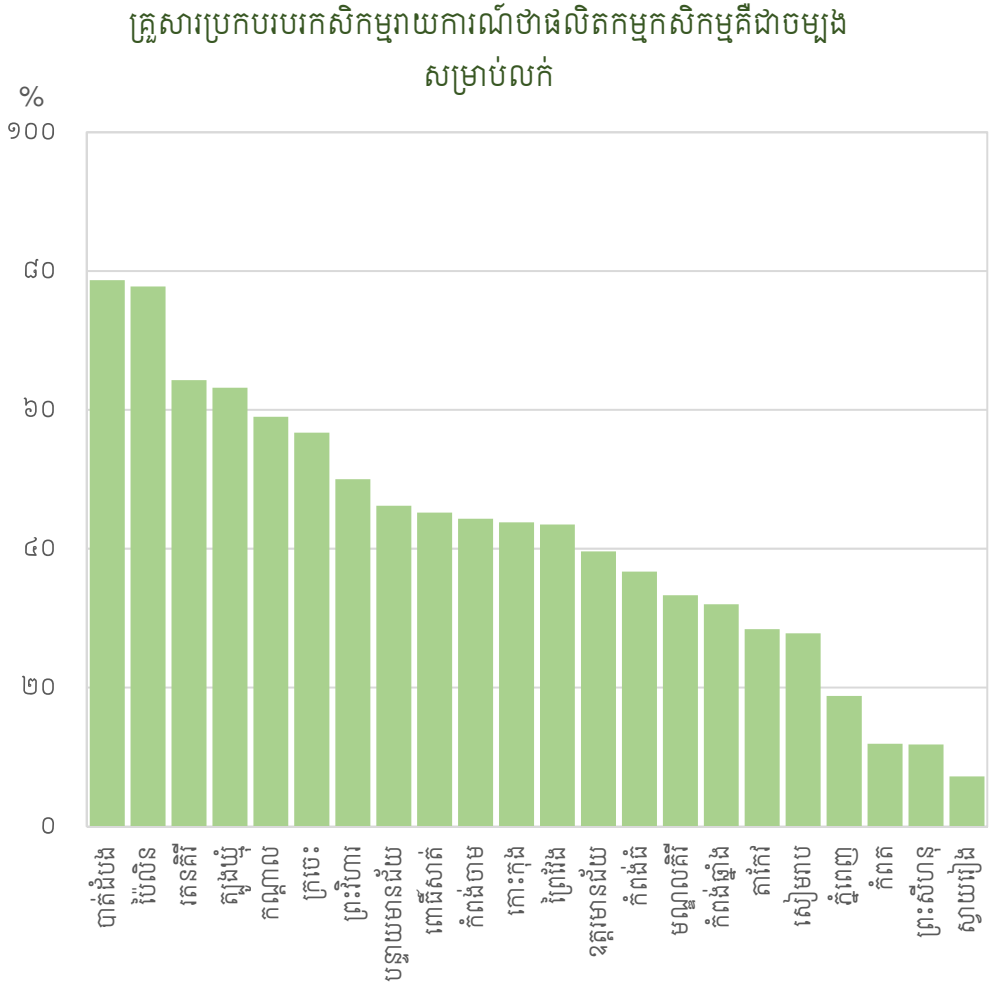

ប្រភព៖ អង្កេតកសិកម្មកម្ពុជាឆ្នាំ ២០២១

៨. សេដ្ឋកិច្ច-សង្គមរបស់ក្រួសារប្រកបរបរកសិកម្ម

ផែនទី ៨.១៖ គ្រួសារប្រកបរបរកសិកម្មរាយការណ៍ថាចំណូលពីកសិកម្មរួមចំណែក ៦០%-១០០% នៃចំណូលសរុបរបស់គ្រួសារ គិតជាតាគរយ បែងចែកតាមខេត្ត៖ ២០២១

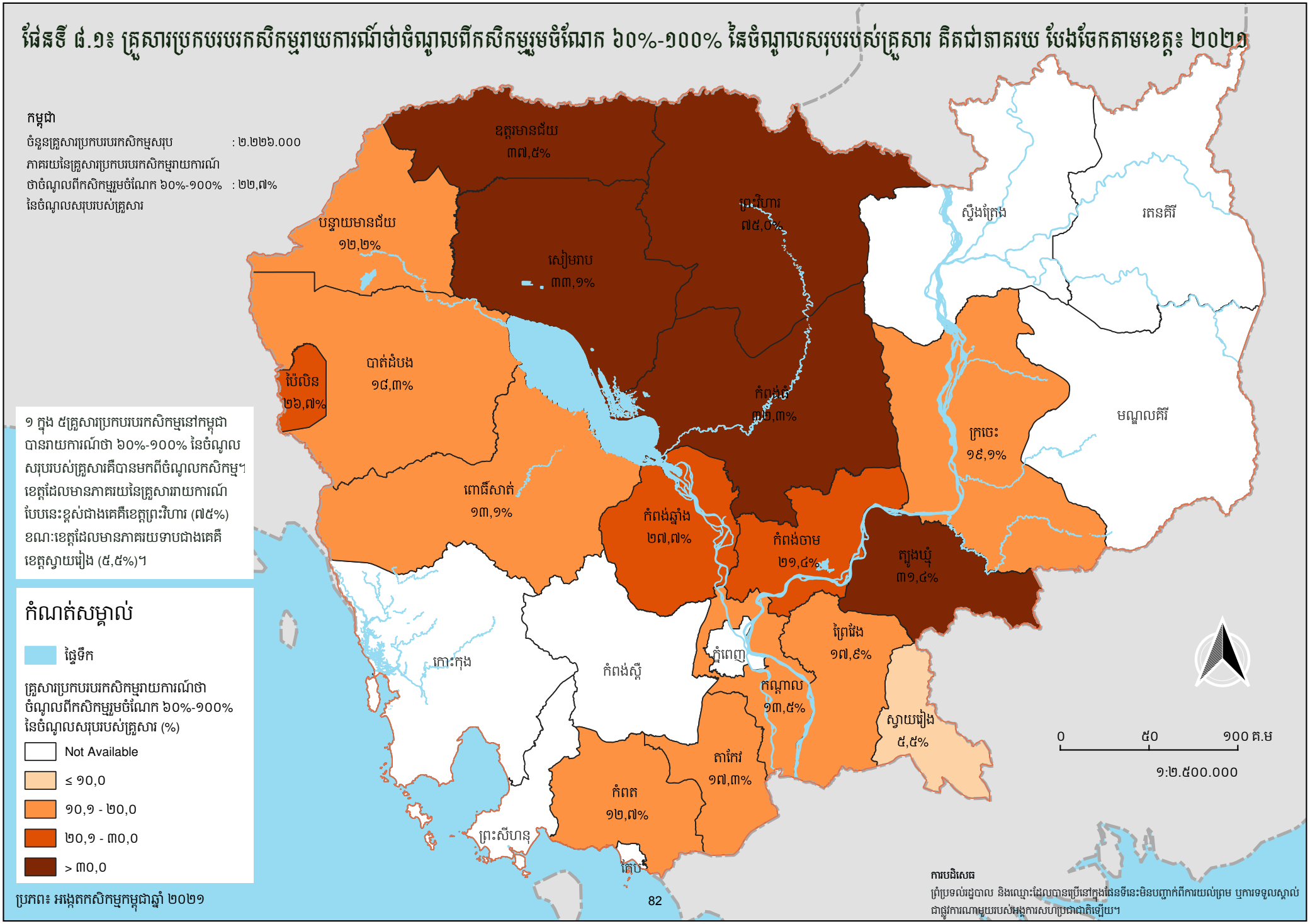

ប្រភព៖ អង្កេតកសិកម្មកម្ពុជាឆ្នាំ ២០២១

តារាង ៨.១៖ គ្រួសារប្រកបរបរកសិកម្មរាយការណ៍ថាចំណូលពីកសិកម្មរួមចំណែក ៦០%-១០០% នៃចំណូលសរុបរបស់គ្រួសារ៖ ២០២១

កូដខេត្ត	ឈ្មោះខេត្ត	គ្រួសារប្រកបរបរកសិកម្ម រាយការណ៍ថាចំណូលពីកសិកម្ម រួមចំណែក ៦០%-១០០% នៃ ចំណូលសរុបរបស់គ្រួសារ	គ្រួសារប្រកបរបរកសិកម្ម រាយការណ៍ថាចំណូលពីកសិកម្មរួម ចំណែក ៦០%-១០០% នៃ ចំណូលសរុបរបស់គ្រួសារ (%)
០១	បន្ទាយមានជ័យ	១៤.៥០០	១២,២
០២	បាត់ដំបង	២៧.៥០០	១៨,៣
០៣	កំពង់ចាម	៣១.៩០០	២១,៤
០៤	កំពង់ឆ្នាំង	២៦.៩០០	២៧,៧
០៥	កំពង់ស្ពឺ	-	-
០៦	កំពង់ធំ	៤១.៣០០	៣២,៣
០៧	កំពត	១៥.០០០	១២,៧
០៨	កណ្តាល	១៩.៤០០	១៣,៥
០៩	កោះកុង	-	-
១០	ក្រចេះ	១២.៨០០	១៩,១
១១	មណ្ឌលគិរី	-	-
១២	ភ្នំពេញ	-	-
១៣	ព្រះវិហារ	៣៤.៥០០	៧៥,០
១៤	ព្រៃវែង	៤១.៦០០	១៧,៩
១៥	ពោធិ៍សាត់	១១.០០០	១៣,១
១៦	រតនគិរី	-	-
១៧	សៀមរាប	៥0.០០០	៣៣,១
១៨	ព្រះសីហនុ	-	-
១៩	ស្ទឹងត្រែង	-	-
២០	ស្វាយរៀង	៥.៣០០	៥,៥
២១	តាកែវ	២៨.១០០	១៧,៣
២២	ឧត្តរមានជ័យ	១៩.៩០០	៣៧,៥
២៣	កែប	-	-
២៤	ប៉ៃលិន	២.៤០០	២៦,៧
២៥	ត្បូងឃ្មុំ	៤១.៧០០	៣១,៤

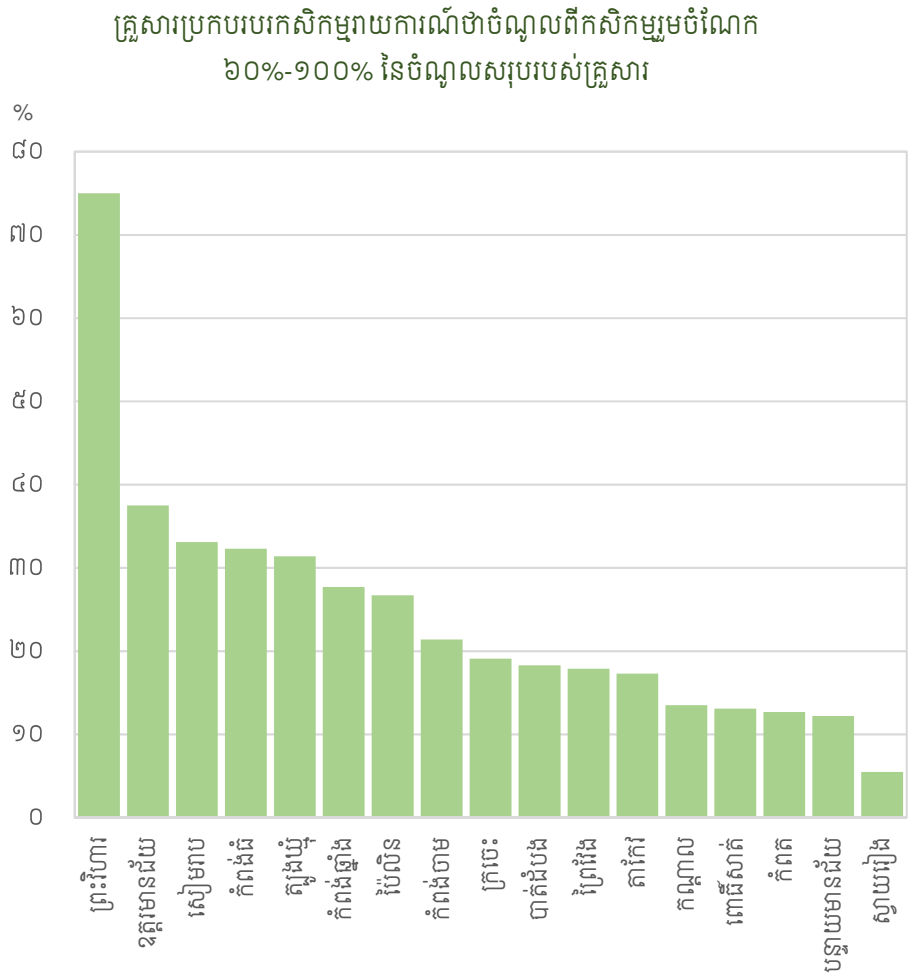

ប្រភព៖ អង្កេតកសិកម្មកម្ពុជាឆ្នាំ ២០២១

ផែនទី ៨.២៖ គ្រួសារប្រកបរបរកសិកម្មរាយការណ៍ថាជួបគ្រោះមហន្តរាយធ្ងន់ធ្ងរយ៉ាងតិចមួយ គិតជាតាគរយ បែងចែកតាមខេត្ត៖ ២០២១

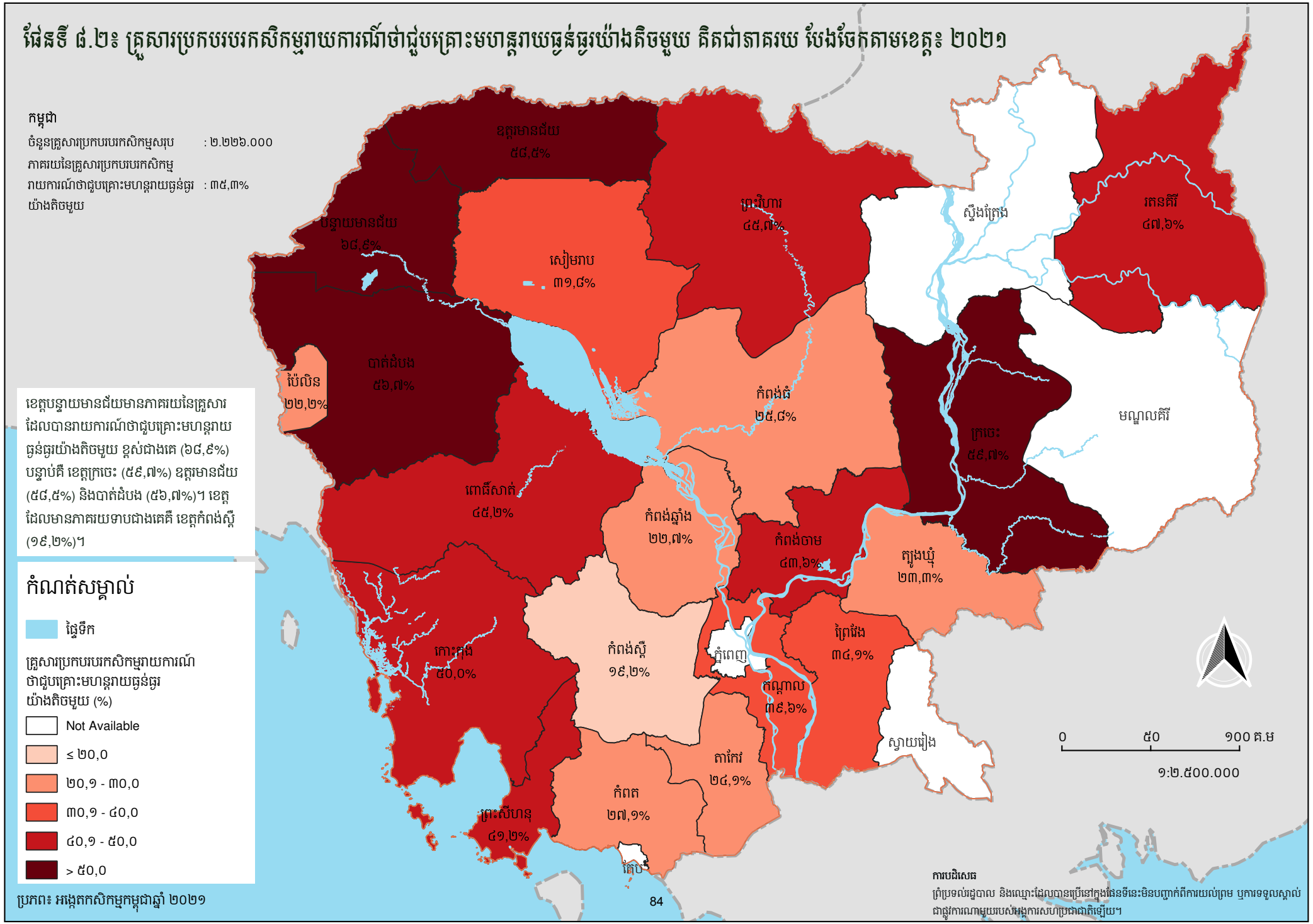

ប្រភព៖ អង្កេតកសិកម្មកម្ពុជាឆ្នាំ ២០២១

តារាង ៨.២៖ គ្រួសារប្រកបរបរកសិកម្មរាយការណ៍ថាជួបគ្រោះមហន្តរាយធ្ងន់ធ្ងរយ៉ាងតិចមួយ៖ ២០២១

កូដខេត្ត	ឈ្មោះខេត្ត	គ្រួសារប្រកបរបរកសិកម្ម រាយការណ៍ថា ជួបគ្រោះមហន្តរាយធ្ងន់ធ្ងរ យ៉ាងតិចមួយ	គ្រួសារប្រកបរបរកសិកម្ម រាយការណ៍ថា ជួបគ្រោះមហន្តរាយធ្ងន់ធ្ងរ យ៉ាងតិចមួយ (%)
០១	បន្ទាយមានជ័យ	៨២.០០០	៦៨,៩
០២	បាត់ដំបង	៨៥.០០០	៥៦,៧
០៣	កំពង់ចាម	៦៥.០០០	៤៣,៦
០៤	កំពង់ឆ្នាំង	២២.០០០	២២,៧
០៥	កំពង់ស្ពឺ	២៥.០០០	១៩,២
០៦	កំពង់ធំ	៣៣.០០០	២៥,៨
០៧	កំពត	៣២.០០០	២៧,១
០៨	កណ្តាល	៥៧.០០០	៣៩,៦
០៩	កោះកុង	៨.០០០	៥០,០
១០	ក្រចេះ	៤០.០០០	៥៩,៧
១១	មណ្ឌលគិរី	-	-
១២	ភ្នំពេញ	-	-
១៣	ព្រះវិហារ	២១.០០០	៤៥,៧
១៤	ព្រៃវែង	៧៩.០០០	៣៤,១
១៥	ពោធិ៍សាត់	៣៨.០០០	៤៥,២
១៦	រតនគិរី	២០.០០០	៤៧,៦
១៧	សៀមរាប	៤៨.០០០	៣១,៨
១៨	ព្រះសីហនុ	៧.០០០	៤១,២
១៩	ស្ទឹងត្រែង	-	-
២០	ស្វាយរៀង	-	-
២១	តាកែវ	៣៩.០០០	២៤,១
២២	ឧត្តរមានជ័យ	៣១.០០០	៥៨,៥
២៣	កែប	-	-
២៤	ប៉ៃលិន	២.០០០	២២,២
២៥	ត្បូងឃ្មុំ	៣១.០០០	២៣,៣

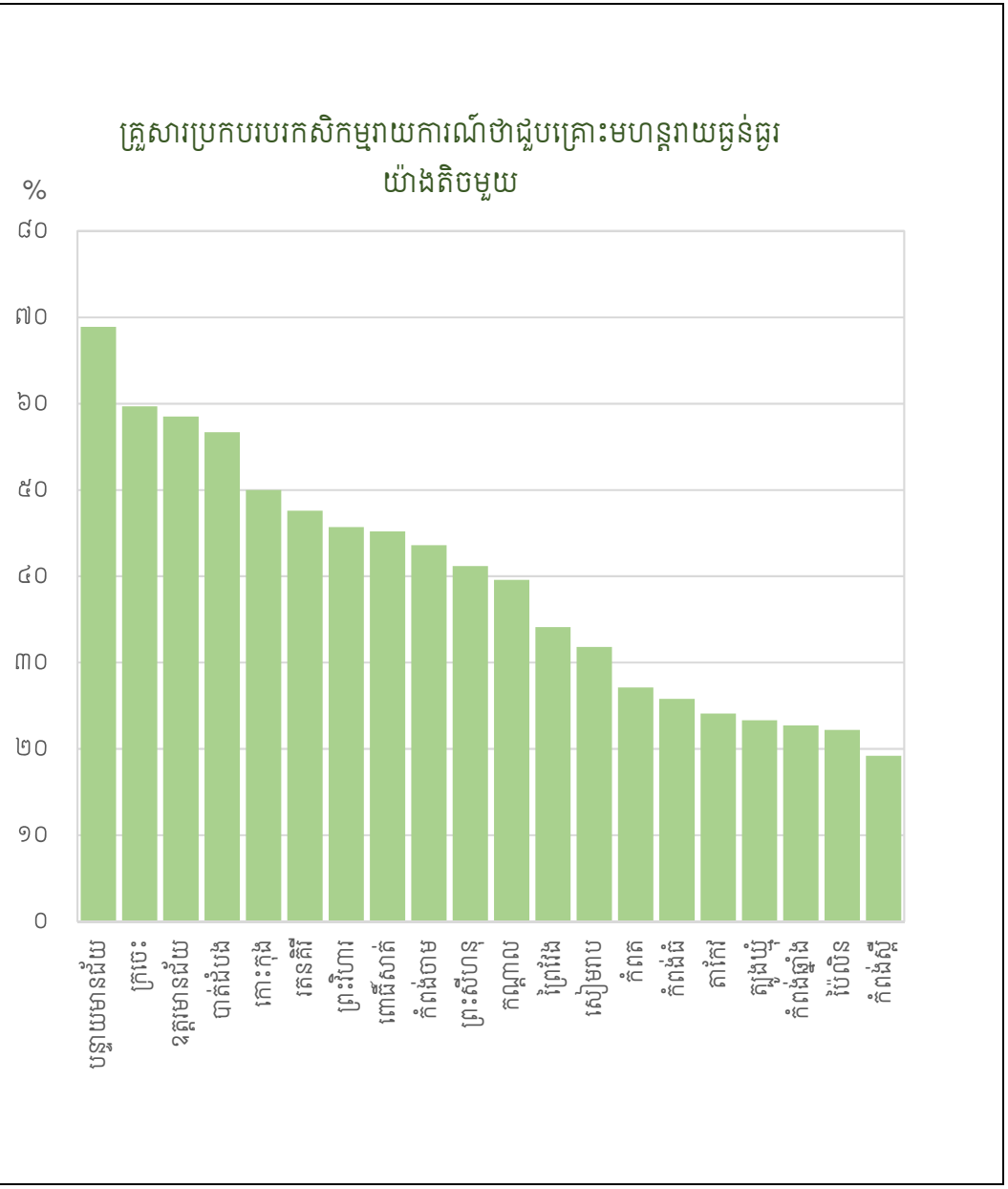

ប្រភព៖ អង្កេតកសិកម្មកម្ពុជាឆ្នាំ ២០២១

ផែនទី ៨.៣៖ គ្រួសារប្រកបរបរកសិកម្មរាយការណ៍ថាគ្រោះរាំងស្ងួតជាគ្រោះមហន្តរាយធ្ងន់ធ្ងរជាងគេ គិតជាតាគរយ បែងចែកតាមខេត្ត៖ ២០២១

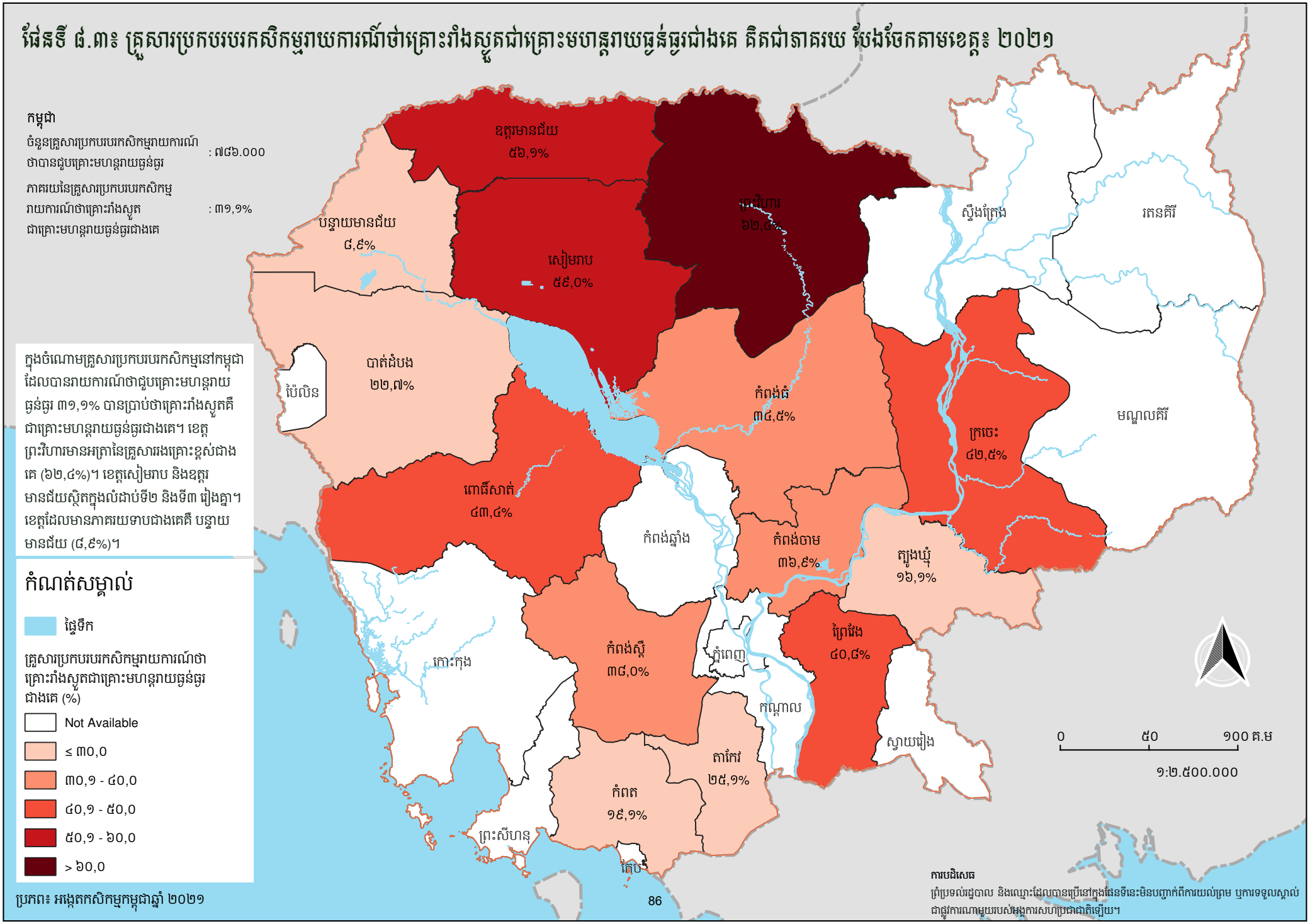

ប្រភព៖ អង្កេតកសិកម្មកម្ពុជាឆ្នាំ ២០២១

តារាង ៨.៣៖ គ្រួសារប្រកបរបរកសិកម្មរាយការណ៍ថាគ្រោះរាំងស្ងួតជាគ្រោះមហន្តរាយធ្ងន់ធ្ងរជាងគេ៖ ២០២១

កូដខេត្ត	ឈ្មោះខេត្ត	គ្រួសារប្រកបរបរកសិកម្ម រាយការណ៍ថាគ្រោះរាំងស្ងួត ជាគ្រោះមហន្តរាយ ធ្ងន់ធ្ងរជាងគេ	គ្រួសារប្រកបរបរកសិកម្ម រាយការណ៍ថាគ្រោះរាំងស្ងួត ជាគ្រោះមហន្តរាយ ធ្ងន់ធ្ងរជាងគេ (%)
០១	បន្ទាយមានជ័យ	៧.៣០០	៨,៩
០២	បាត់ដំបង	១៩.៣០០	២២,៧
០៣	កំពង់ចាម	២៤.០០០	៣៦,៩
០៤	កំពង់ឆ្នាំង	-	-
០៥	កំពង់ស្ពឺ	៩.៥០០	៣៨,០
០៦	កំពង់ធំ	១១.៤០០	៣៤,៥
០៧	កំពត	៦.១០០	១៩,១
០៨	កណ្តាល	-	-
០៩	កោះកុង	-	-
១០	ក្រចេះ	១៧.០០០	៤២,៥
១១	មណ្ឌលគិរី	-	-
១២	ភ្នំពេញ	-	-
១៣	ព្រះវិហារ	១៣.១០០	៦២,៤
១៤	ព្រៃវែង	៣២.២០០	៤០,៨
១៥	ពោធិ៍សាត់	១៦.៥០០	៤៣,៤
១៦	រតនគិរី	-	-
១៧	សៀមរាប	២៨.៣០០	៥៩,០
១៨	ព្រះសីហនុ	-	-
១៩	ស្ទឹងត្រែង	-	-
២០	ស្វាយរៀង	-	-
២១	តាកែវ	៩.៨០០	២៥,១
២២	ឧត្តរមានជ័យ	១៧.៤០០	៥៦,១
២៣	កែប	-	-
២៤	ប៉ៃលិន	-	-
២៥	ត្បូងឃ្មុំ	៥.០០០	១៦,១

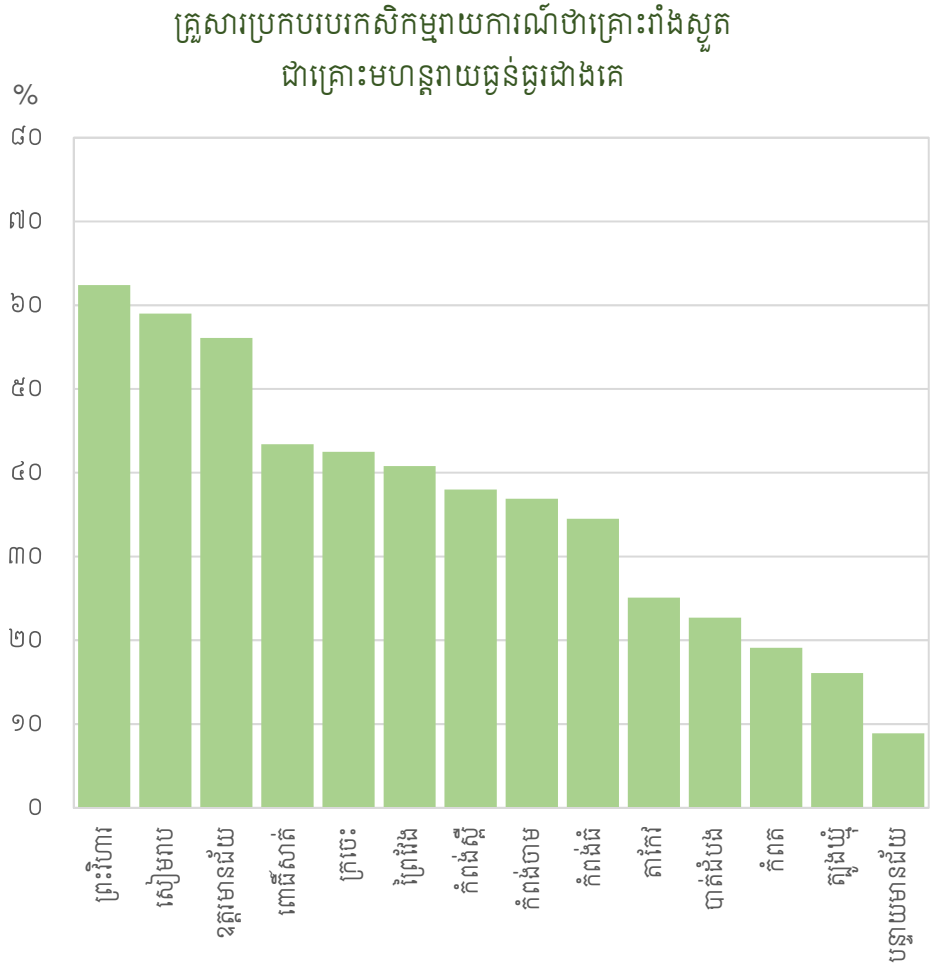

ប្រភព៖ អង្កេតកសិកម្មកម្ពុជាឆ្នាំ ២០២១

ផែនទី ៨.៨៖ គ្រួសារប្រកបរបរកសិកម្មរាយការណ៍ថាទឹកជំនន់ជាគ្រោះមហន្តរាយធ្ងន់ធ្ងរជាងគេ គិតជាភាគរយ បែងចែកតាមខេត្ត៖ ២០២១

កម្ពុជា

ចំនួនគ្រួសារប្រកបរបរកសិកម្មរាយការណ៍ថាបានជួបគ្រោះមហន្តរាយធ្ងន់ធ្ងរ : ៧៨៦.០០០

ភាគរយនៃគ្រួសារប្រកបរបរកសិកម្មរាយការណ៍ថាទឹកជំនន់ជាគ្រោះមហន្តរាយធ្ងន់ធ្ងរជាងគេ ២៦,២%

ជាង១ភាគ៨ នៃគ្រួសារប្រកបរបរកសិកម្មនៅកម្ពុជាដែលរាយការណ៍ថាជួបគ្រោះមហន្តរាយធ្ងន់ធ្ងរ បានគិតថាទឹកជំនន់គឺជាគ្រោះមហន្តរាយធ្ងន់ធ្ងរជាងគេ។ ភាគរយខ្ពស់ជាងគេគឺបន្ទាយមានជ័យ (៨២,៣%) និងបាត់ដំបង (៦០,៥%) ខណៈភាគរយទាបជាងគេគឺនៅខេត្តតាកែវ និងព្រៃវែង (~៧%)។

កំណត់សម្គាល់

ផ្ទៃទឹក

គ្រួសារប្រកបរបរកសិកម្មរាយការណ៍ថាទឹកជំនន់ជាគ្រោះមហន្តរាយធ្ងន់ធ្ងរជាងគេ (%)

- Not Available
- ≤ ១០,០
- ១០,១ - ២០,០
- ២០,១ - ៣០,០
- > ៣០,០

ប្រភព៖ អង្កេតកសិកម្មកម្ពុជាឆ្នាំ ២០២១

ឧត្តរមានជ័យ

បន្ទាយមានជ័យ ៨២,៣%

សៀមរាប ១៦,០%

ព្រះវិហារ ២៨,១%

ស្ទឹងត្រែង

រតនគិរី

បាត់ដំបង ៦០,៥%

ប៉ៃលិន

កំពង់ធំ ២៩,៧%

មណ្ឌលគិរី

ក្រចេះ

ពោធិ៍សាត់ ២៨,២%

កំពង់ឆ្នាំង

កំពង់ចាម

ត្បូងឃ្មុំ

កោះកុង ១២,៥%

កំពង់ស្ពឺ

ភ្នំពេញ

ព្រៃវែង ៧,០%

កណ្តាល

ស្វាយរៀង

តាកែវ ៧,២%

កំពត

ព្រះសីហនុ

ត្បែង

0 ៥០ ១០០ គ.ម

១:២.៥០០.០០០

ការបដិសេធ

ព្រំប្រទល់រដ្ឋបាល និងឈ្មោះដែលបានប្រើនៅក្នុងផែនទីនេះមិនបញ្ជាក់ពីការយល់ព្រម ឬការទទួលស្គាល់ជាផ្លូវការណាមួយរបស់អង្គការសហប្រជាជាតិឡើយ។

តារាង ៨.៤៖ គ្រួសារប្រកបរបរកសិកម្មរាយការណ៍ថាទឹកជំនន់ជាគ្រោះមហន្តរាយធ្ងន់ធ្ងរជាងគេ ២០២១

កូដខេត្ត	ឈ្មោះខេត្ត	គ្រួសារប្រកបរបរកសិកម្ម រាយការណ៍ថាទឹកជំនន់ជា គ្រោះមហន្តរាយធ្ងន់ធ្ងរជាងគេ	គ្រួសារប្រកបរបរកសិកម្ម រាយការណ៍ថាទឹកជំនន់ជា គ្រោះមហន្តរាយធ្ងន់ធ្ងរជាងគេ (%)
០១	បន្ទាយមានជ័យ	៦៧.៥០០	៨២,៣
០២	បាត់ដំបង	៥១.៤០០	៦០,៥
០៣	កំពង់ចាម	-	-
០៤	កំពង់ឆ្នាំង	-	-
០៥	កំពង់ស្ពឺ	-	-
០៦	កំពង់ធំ	៩.៨០០	២៩,៧
០៧	កំពត	-	-
០៨	កណ្តាល	-	-
០៩	កោះកុង	១.០០០	១២,៥
១០	ក្រចេះ	-	-
១១	មណ្ឌលគិរី	-	-
១២	ភ្នំពេញ	-	-
១៣	ព្រះវិហារ	៥.៩០០	២៨,១
១៤	ព្រៃវែង	៥.៥០០	៧,០
១៥	ពោធិ៍សាត់	១០.៧០០	២៨,២
១៦	រតនគិរី	-	-
១៧	សៀមរាប	៧.៧០០	១៦,០
១៨	ព្រះសីហនុ	-	-
១៩	ស្ទឹងត្រែង	-	-
២០	ស្វាយរៀង	-	-
២១	តាកែវ	២.៨០០	៧,២
២២	ឧត្តរមានជ័យ	-	-
២៣	កែប	-	-
២៤	ប៉ៃលិន	-	-
២៥	ត្បូងឃ្មុំ	-	-

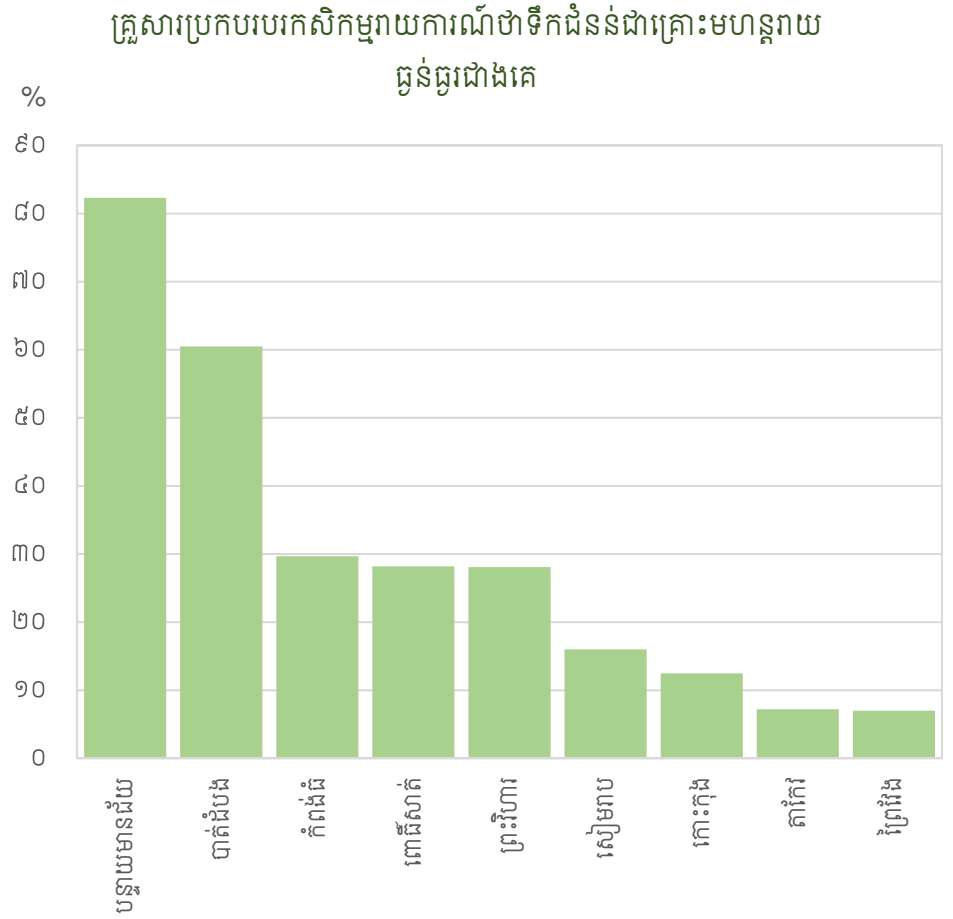

ប្រភព៖ អង្គេតកសិកម្មកម្ពុជាឆ្នាំ ២០២១

ផែនទី ៨.៨៖ គ្រួសារប្រកបរបរកសិកម្មដែលមានសកម្មភាពកសិកម្មរងផលប៉ះពាល់ពីវិបត្តិកូវីដ-១៩ គិតជាភាគរយ បែងចែកតាមខេត្ត៖ ២០២១

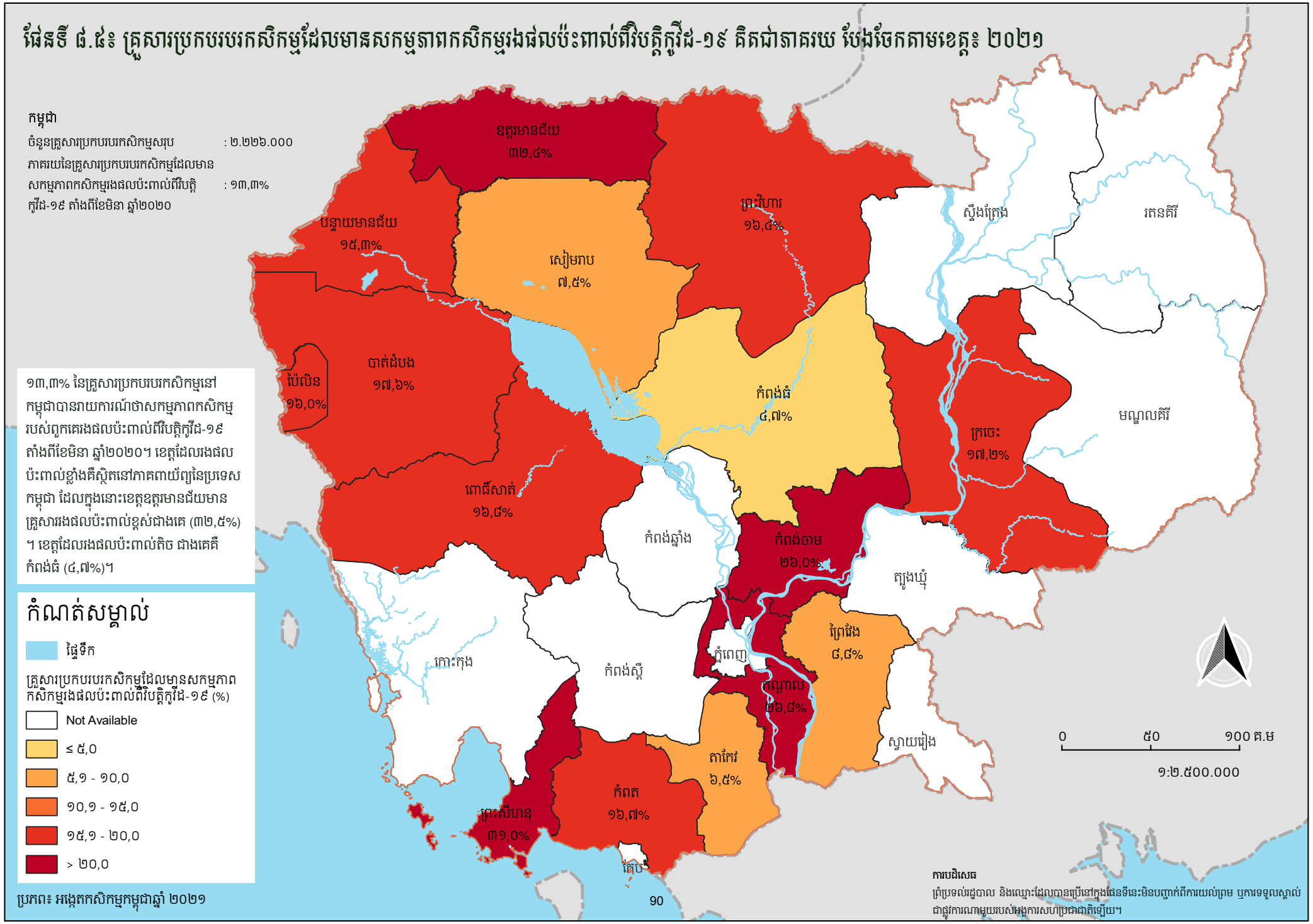

តារាង ៨.៥៖ គ្រួសារប្រកបរបរកសិកម្មដែលមានសកម្មភាពកសិកម្មរងផលប៉ះពាល់ពីវិបត្តិកូវីដ-១៩៖ ២០២១

កូដខេត្ត	ឈ្មោះខេត្ត	គ្រួសារប្រកបរបរកសិកម្ម ដែលមានសកម្មភាពកសិកម្ម រងផលប៉ះពាល់ពីវិបត្តិកូវីដ-១៩ ចាប់តាំងពីខែមិនា ឆ្នាំ២០២០	គ្រួសារប្រកបរបរកសិកម្ម ដែលមានសកម្មភាពកសិកម្ម រងផលប៉ះពាល់ពីវិបត្តិកូវីដ-១៩ ចាប់តាំងពីខែមិនា ឆ្នាំ២០២០ (%)
០១	បន្ទាយមានជ័យ	១៨.២០០	១៥,៣
០២	បាត់ដំបង	២៦.៤១០	១៧,៦
០៣	កំពង់ចាម	៣៨.៨០០	២៦,០
០៤	កំពង់ឆ្នាំង	-	-
០៥	កំពង់ស្ពឺ	-	-
០៦	កំពង់ធំ	៦.០២០	៤,៧
០៧	កំពត	១៩.៦៨០	១៦,៧
០៨	កណ្តាល	៣៨.៦៣០	២៦,៨
០៩	កោះកុង	-	-
១០	ក្រចេះ	១១.៥៤០	១៧,២
១១	មណ្ឌលគិរី	-	-
១២	ភ្នំពេញ	-	-
១៣	ព្រះវិហារ	៧.៥៦០	១៦,៤
១៤	ព្រៃវែង	២០.៤៤០	៨,៨
១៥	ពោធិ៍សាត់	១៤.១៤០	១៦,៨
១៦	រតនគិរី	-	-
១៧	សៀមរាប	១១.៣៤០	៧,៥
១៨	ព្រះសីហនុ	៥.២៧០	៣១,០
១៩	ស្ទឹងត្រែង	-	-
២០	ស្វាយរៀង	-	-
២១	តាកែវ	១០.៥៨០	៦,៥
២២	ឧត្តរមានជ័យ	១៧.១៦០	៣២,៤
២៣	កែប	-	-
២៤	ប៉ៃលិន	១.៤៤០	១៦,០
២៥	ត្បូងឃ្មុំ	-	-

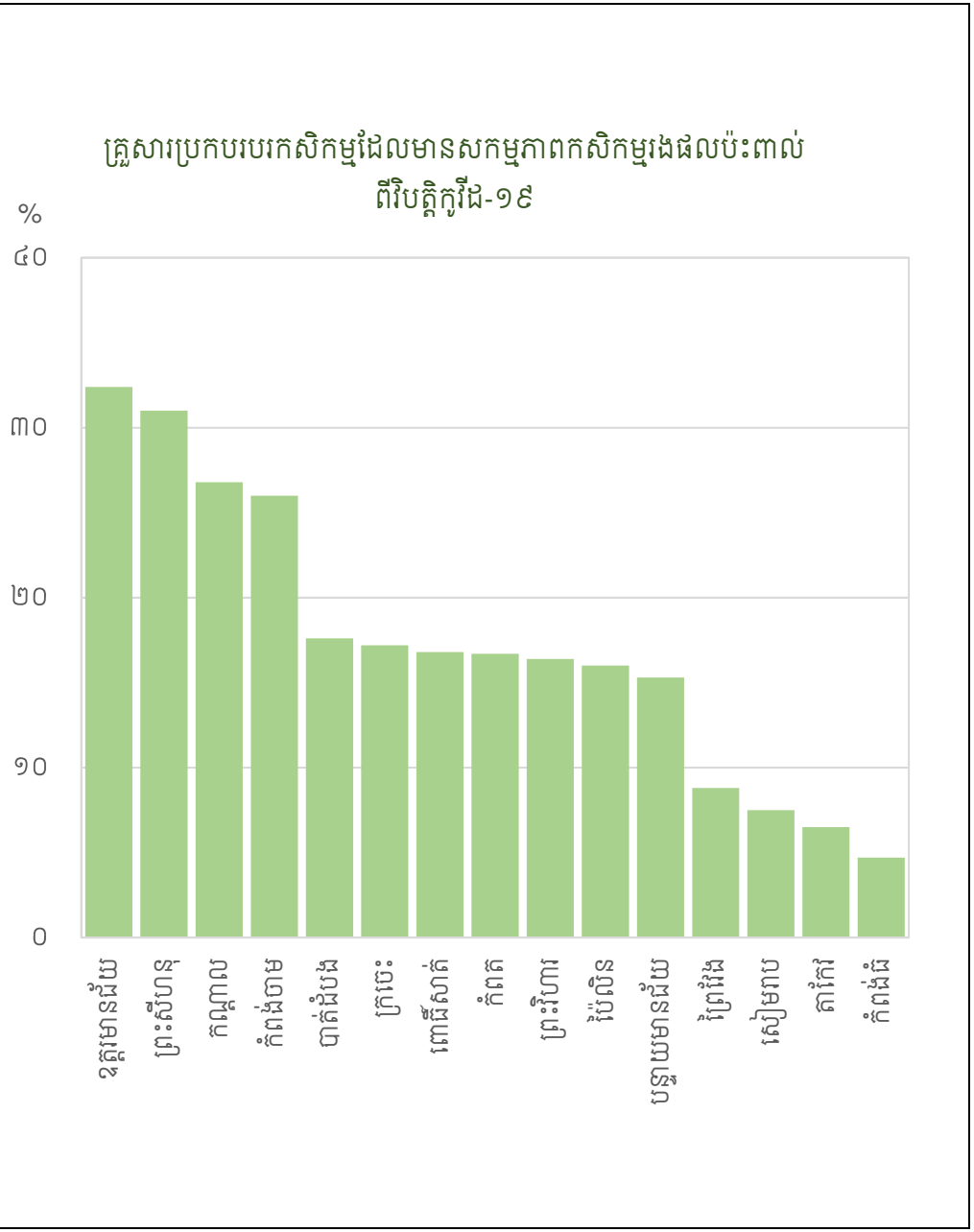

ប្រភព៖ អង្កេតកសិកម្មកម្ពុជាឆ្នាំ ២០២១

ផែនទី ៨.៦៖ គ្រួសារប្រកបរបរកសិកម្មរាយការណ៍ថាបានទទួលកម្ចីសម្រាប់ប្រើប្រាស់ក្នុងគោលបំណងធ្វើកសិកម្ម គិតជាតាគរយ បែងចែកតាមខេត្ត៖ ២០២១

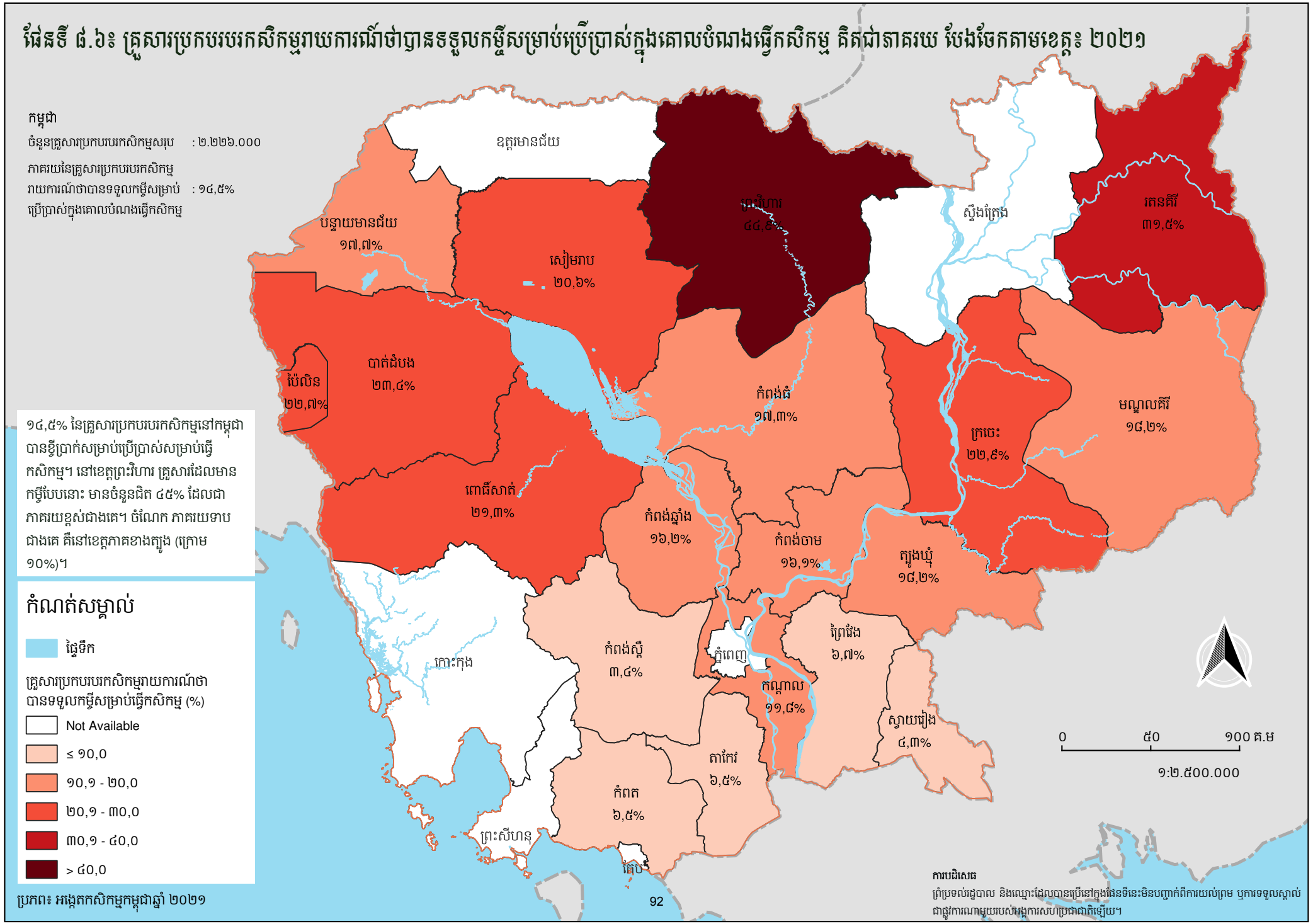

តារាង ៨.៦៖ គ្រួសារប្រកបរបរកសិកម្មរាយការណ៍ថាបានទទួលកម្ចីសម្រាប់ប្រើប្រាស់ក្នុងគោលបំណងធ្វើកសិកម្ម៖ ២០២១

កូដខេត្ត	ឈ្មោះខេត្ត	គ្រួសារប្រកបរបរកសិកម្ម រាយការណ៍ថាបានទទួល កម្ចីសម្រាប់ប្រើប្រាស់ក្នុង គោលបំណងធ្វើកសិកម្ម	គ្រួសារប្រកបរបរកសិកម្ម រាយការណ៍ថាបានទទួល កម្ចីសម្រាប់ប្រើប្រាស់ក្នុង គោលបំណងធ្វើកសិកម្ម (%)
០១	បន្ទាយមានជ័យ	២១.០៧០	១៧,៧
០២	បាត់ដំបង	៣៥.០៤០	២៣,៤
០៣	កំពង់ចាម	២៣.៩៨០	១៦,១
០៤	កំពង់ឆ្នាំង	១៥.៧១០	១៦,២
០៥	កំពង់ស្ពឺ	៤.៤៨០	៣,៤
០៦	កំពង់ធំ	២២.១៥០	១៧,៣
០៧	កំពត	៧.៦៨០	៦,៥
០៨	កណ្តាល	១៦.៩៥០	១១,៨
០៩	កោះកុង	-	-
១០	ក្រចេះ	១៥.៣២០	២២,៩
១១	មណ្ឌលគិរី	២.៧៣០	១៨,២
១២	ភ្នំពេញ	-	-
១៣	ព្រះវិហារ	២០.៦៧០	៤៤,៩
១៤	ព្រៃវែង	១៥.៥០០	៦,៧
១៥	ពោធិ៍សាត់	១៧.៩១០	២១,៣
១៦	រតនគិរី	១៣.២១០	៣១,៥
១៧	សៀមរាប	៣១.១៣០	២០,៦
១៨	ព្រះសីហនុ	-	-
១៩	ស្ទឹងត្រែង	-	-
២០	ស្វាយរៀង	៤.១៧០	៤,៣
២១	តាកែវ	១០.៤៧០	៦,៥
២២	ឧត្តរមានជ័យ	-	-
២៣	កែប	-	-
២៤	ប៉ៃលិន	២.០៤០	២២,៧
២៥	ត្បូងឃ្មុំ	២៤.១៧០	១៨,២

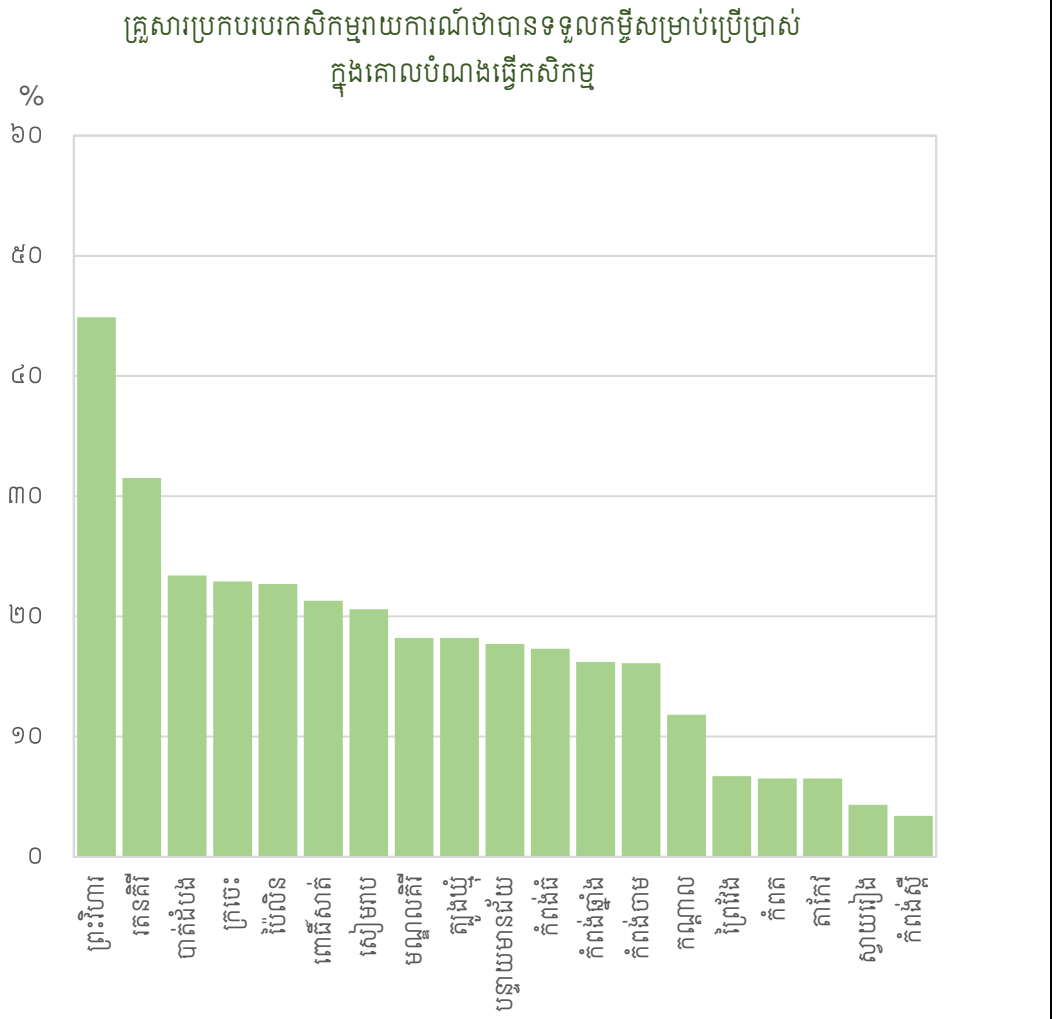

ប្រភព៖ អង្កេតកសិកម្មកម្ពុជាឆ្នាំ ២០២១

ផែនទី ៨.៧៖ ថ្លៃចំណាយជាមធ្យមទៅលើប្រេងឥន្ធនៈនិងប្រេងម៉ាស៊ីនសម្រាប់គ្រឿងម៉ាស៊ីនកសិកម្ម សម្ភារ និងយានយន្ត បែងចែកតាមខេត្ត៖ ២០២១

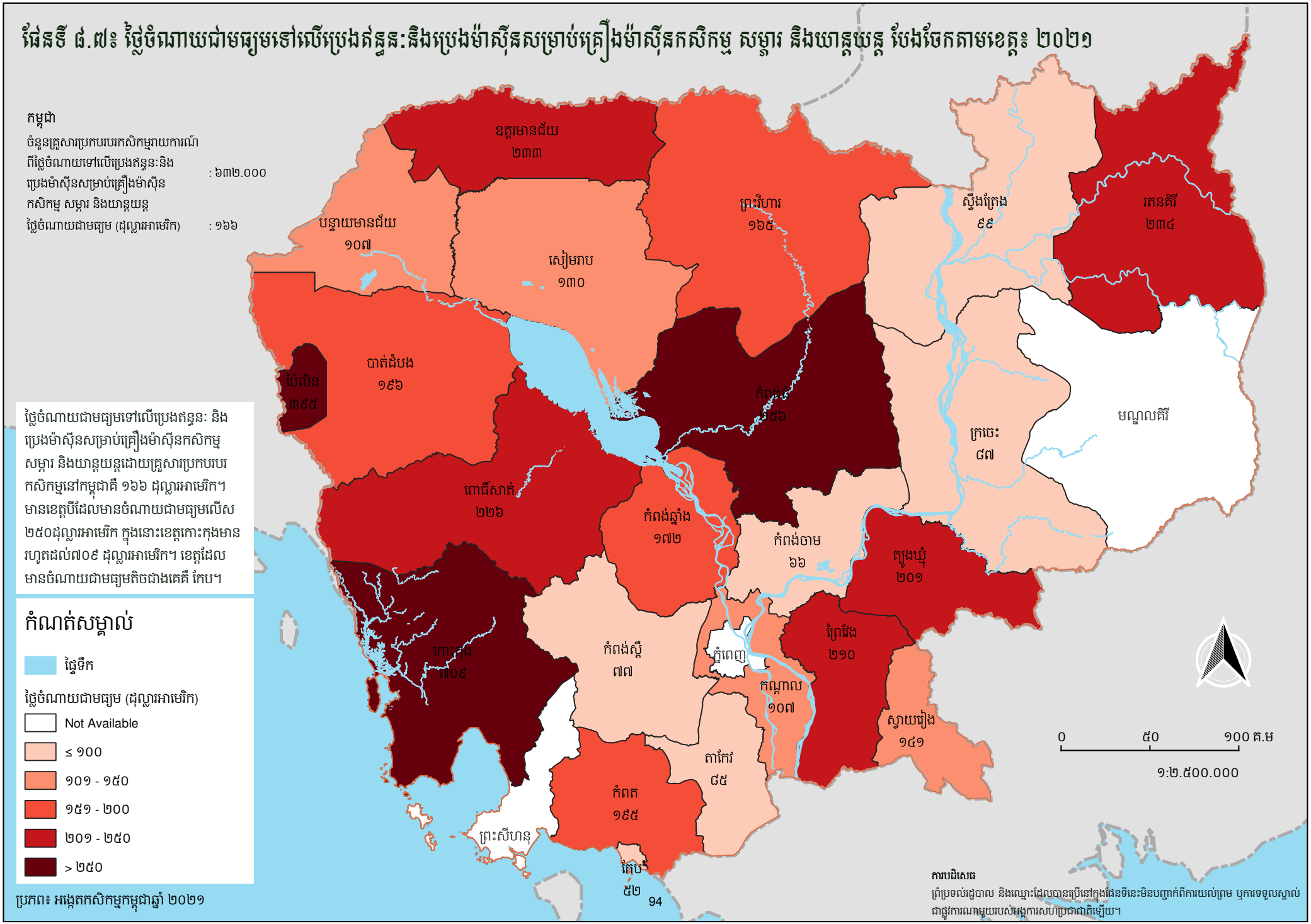

តារាង ៨.៧៖ ថ្លៃចំណាយជាមធ្យមទៅលើប្រេងឥន្ធនៈនិងប្រេងម៉ាស៊ីនសម្រាប់គ្រឿងម៉ាស៊ីនកសិកម្ម សម្ភារ និងយានយន្តយន្ត៖ ២០២១

កូដខេត្ត	ឈ្មោះខេត្ត	ត្រួសារប្រកបរបរកសិកម្មរាយការណ៍អំពីថ្លៃចំណាយទៅលើប្រេងឥន្ធនៈនិងប្រេងម៉ាស៊ីនសម្រាប់គ្រឿងម៉ាស៊ីនកសិកម្ម សម្ភារ និងយានយន្តយន្ត	ថ្លៃចំណាយជាមធ្យមទៅលើប្រេងឥន្ធនៈនិងប្រេងម៉ាស៊ីនសម្រាប់គ្រឿងម៉ាស៊ីនកសិកម្ម សម្ភារ និងយានយន្តយន្ត (ដុល្លារអាមេរិក)
០១	បន្ទាយមានជ័យ	៦៨.៩៤០	១០៧
០២	បាត់ដំបង	៦១.៥៧០	១៩៦
០៣	កំពង់ចាម	៣២.២២០	៦៦
០៤	កំពង់ឆ្នាំង	៤១.០៥០	១៧២
០៥	កំពង់ស្ពឺ	៤.៤០០	៧៧
០៦	កំពង់ធំ	៣៤.៨២០	២៥៦
០៧	កំពត	១៨.៣១០	១៩៥
០៨	កណ្តាល	៥៦.១៥០	១០៧
០៩	កោះកុង	-	៧០៩
១០	ក្រចេះ	១៤.៤៨០	៨៧
១១	មណ្ឌលគិរី	-	-
១២	ភ្នំពេញ	-	-
១៣	ព្រះវិហារ	២៨.៦៨០	១៦៥
១៤	ព្រៃវែង	៣៦.៧០០	២១០
១៥	ពោធិ៍សាត់	២៦.០៥០	២២៦
១៦	រតនគិរី	២៩.៨២០	២៣៤
១៧	សៀមរាប	២១.៩៨០	១៣០
១៨	ព្រះសីហនុ	៣.៧២០	-
១៩	ស្ទឹងត្រែង	១៤.២៦០	៩៩
២០	ស្វាយរៀង	៦.៣៩០	១៤១
២១	តាកែវ	៤៤.៩០០	៨៥
២២	ឧត្តរមានជ័យ	៣៨.៥១០	២៣៣
២៣	កែប	-	៥២
២៤	ប៉ៃលិន	១.៧២០	៣៩៥
២៥	ត្បូងឃ្មុំ	៣០.៨០០	២០១

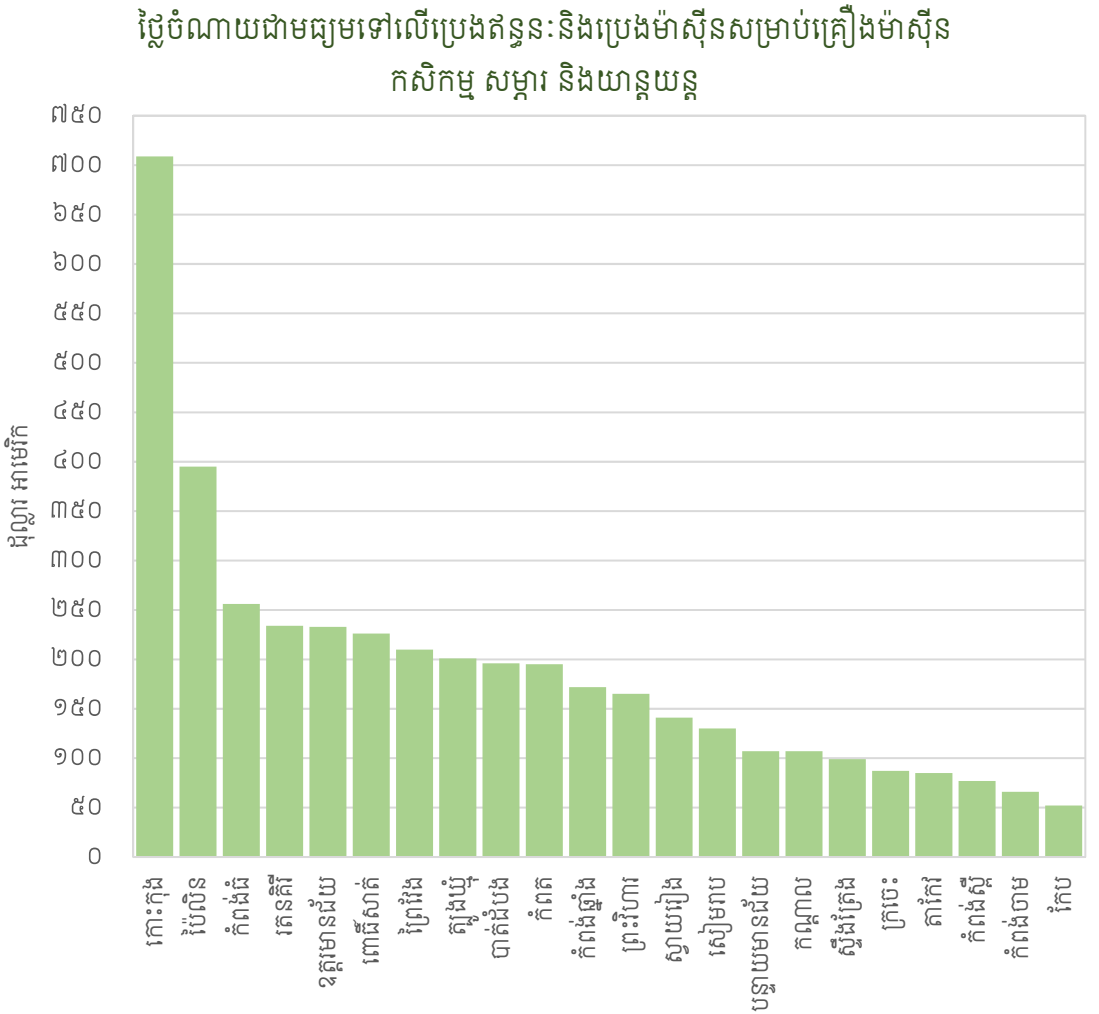

ប្រភព៖ អង្កេតកសិកម្មកម្ពុជាឆ្នាំ ២០២១

ផែនទី ៨.៨៖ ថ្លៃចំណាយជាមធ្យមទៅលើកម្លាំងពលកម្មក្រោយប្រមូលផល បែងចែកតាមខេត្ត៖ ២០២១

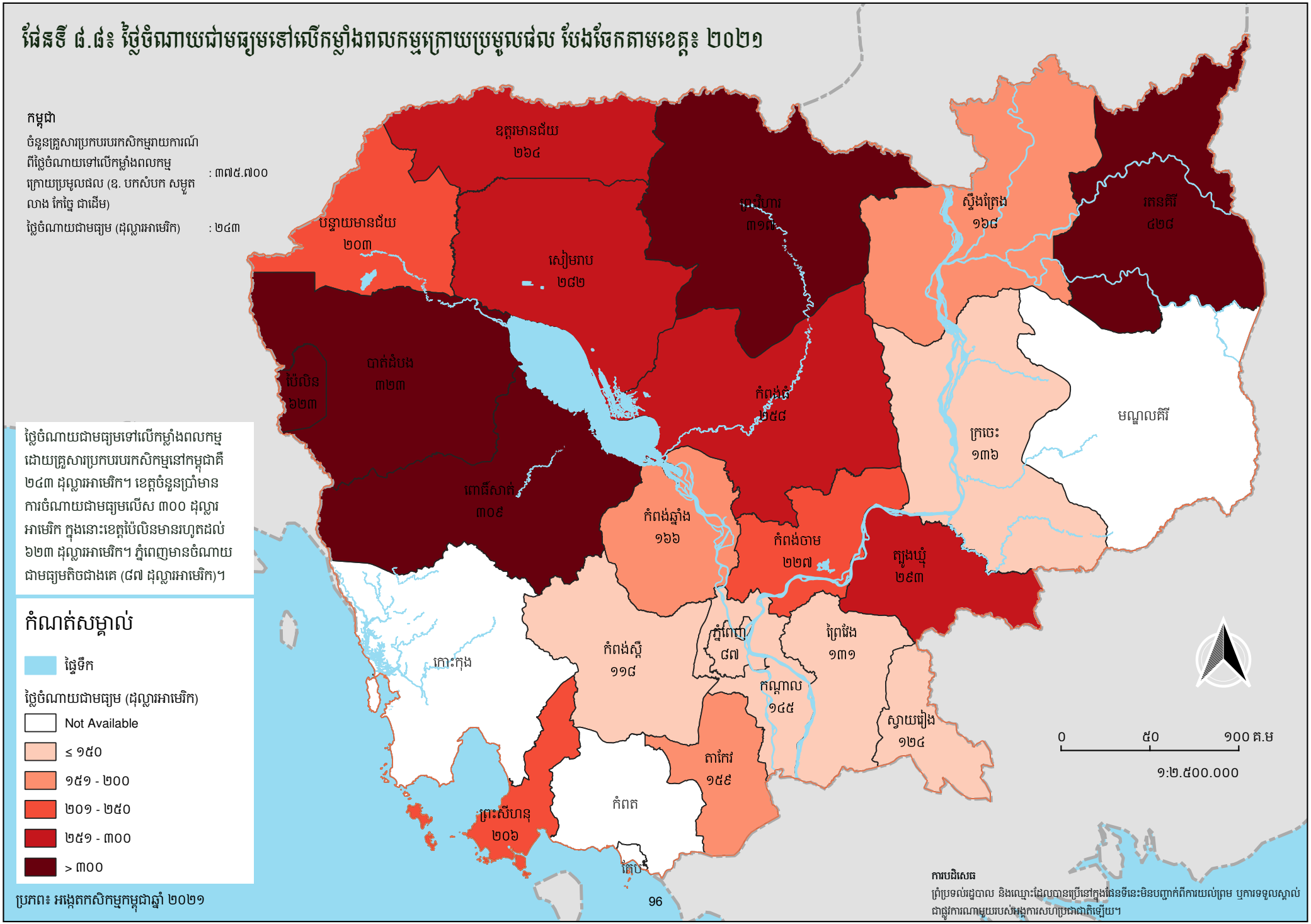

តារាង ៨.៨៖ ថ្លៃចំណាយជាមធ្យមទៅលើកម្លាំងពលកម្មក្រោយប្រមូលផល៖ ២០២១

កូដខេត្ត	ឈ្មោះខេត្ត	គ្រួសារប្រកបរបរកសិកម្មរាយការណ៍អំពីថ្លៃចំណាយទៅលើកម្លាំងពលកម្មក្រោយប្រមូលផល (ឧ. បកសំបក សម្ងួត លាង កែច្នៃ ជាដើម)	ថ្លៃចំណាយជាមធ្យមទៅលើកម្លាំងពលកម្មក្រោយប្រមូលផល (ដុល្លារអាមេរិក)
០១	បន្ទាយមានជ័យ	២៦.៨៣០	២០៣
០២	បាត់ដំបង	៤២.៨៤០	៣២៣
០៣	កំពង់ចាម	២៨.៥៦០	២២៧
០៤	កំពង់ឆ្នាំង	១៤.៩៨០	១៦៦
០៥	កំពង់ស្ពឺ	២០.៧៤០	១១៨
០៦	កំពង់ធំ	១១.៨០០	២៥៨
០៧	កំពត	៤.៩៦០	-
០៨	កណ្តាល	៣.២៤០	១៤៥
០៩	កោះកុង	៣.៦៦០	-
១០	ក្រចេះ	-	១៣៦
១១	មណ្ឌលគិរី	-	-
១២	ភ្នំពេញ	-	៨៧
១៣	ព្រះវិហារ	១១.៦១០	៣១៧
១៤	ព្រៃវែង	៣២.១២០	១៣១
១៥	ពោធិ៍សាត់	១៩.២០០	៣០៩
១៦	រតនគិរី	-	៤២៨
១៧	សៀមរាប	៤២.១៩០	២៨២
១៨	ព្រះសីហនុ	-	២០៦
១៩	ស្ទឹងត្រែង	-	១៦៨
២០	ស្វាយរៀង	-	១២៤
២១	តាកែវ	៤៨.៧៣០	១៥៩
២២	ឧត្តរមានជ័យ	-	២៦៤
២៣	កែប	-	-
២៤	ប៉ៃលិន	៥.១១០	៦២៣
២៥	តូ្បងឃ្មុំ	២២.៥៨០	២៩៣

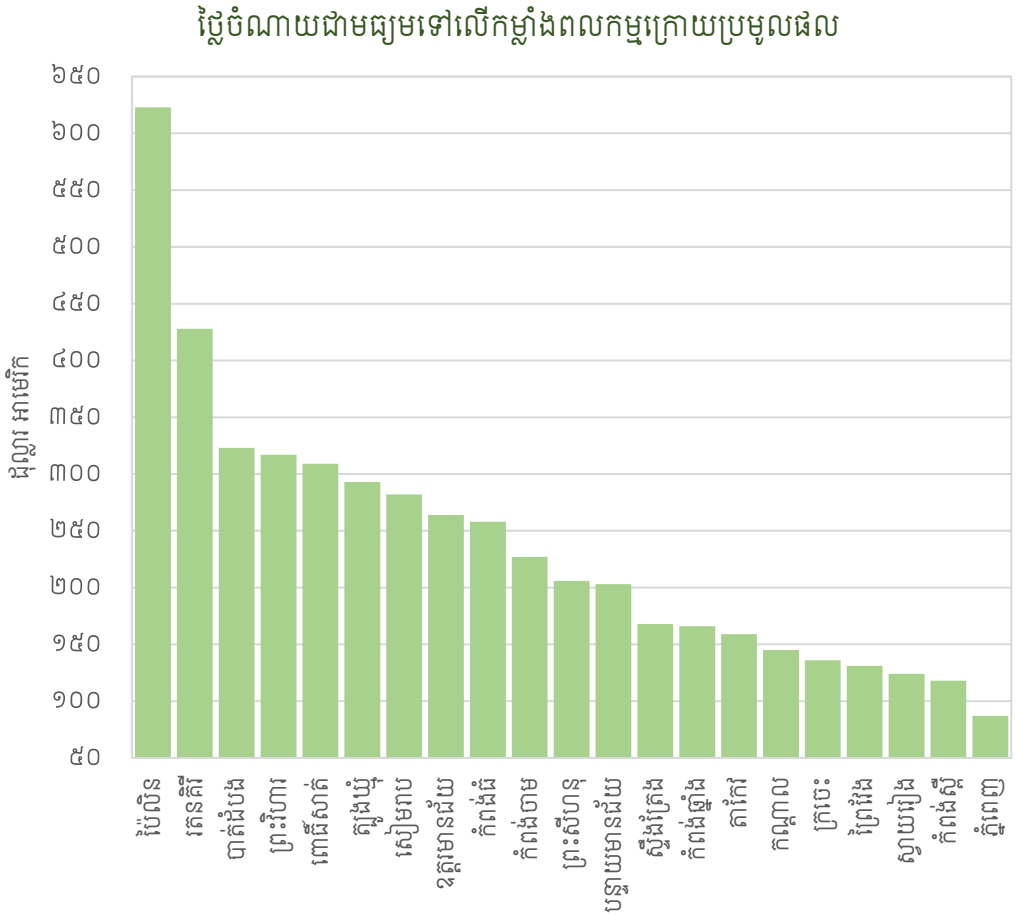

ប្រភព៖ អង្កេតកសិកម្មកម្ពុជាឆ្នាំ ២០២១

ផែនទី ៨.៩៖ ថ្លៃចំណាយជាមធ្យមទៅលើការដឹកជញ្ជូនទាក់ទងនឹងសកម្មភាពកសិកម្ម បែងចែកតាមខេត្ត៖ ២០២១

កម្ពុជា

ចំនួនគ្រួសារប្រកបរបរកសិកម្មរាយការណ៍ពីថ្លៃចំណាយទៅលើការការដឹកជញ្ជូនទាក់ទងនឹងសកម្មភាពកសិកម្ម : ២៧៨.៨២០

ថ្លៃចំណាយជាមធ្យម (ដុល្លារអាមេរិក) : ៨៥

ថ្លៃចំណាយជាមធ្យមទៅលើការដឹកជញ្ជូនទាក់ទងនឹងសកម្មភាពកសិកម្ម ដោយគ្រួសារប្រកបរបរកសិកម្មនៅកម្ពុជាគឺ ៨៥ ដុល្លារអាមេរិក។ គ្រួសារនៅក្នុងខេត្តព្រះវិហារ ប៉ៃលិន និងស្វាយរៀងបានចំណាយជាមធ្យមលើស ២០០ ដុល្លារអាមេរិក។ ប៉ុន្តែ នៅខេត្តស្ទឹងត្រែង កោះកុង កំពង់ស្ពឺ និងកំពត ការចំណាយនេះគឺតិចជាង ៥០ ដុល្លារអាមេរិក។

កំណត់សម្គាល់

ផ្ទៃទឹក

ថ្លៃចំណាយជាមធ្យម (ដុល្លារអាមេរិក)

- Not Available
- ≤ ៥០
- ៥១ - ១០០
- ១០១ - ១៥០
- ១៥១ - ២០០
- > ២០០

ប្រភព៖ អង្កេតកសិកម្មកម្ពុជាឆ្នាំ ២០២១

ឧត្តរមានជ័យ ៩៥

បន្ទាយមានជ័យ ១៤៦

ប៉ៃលិន ២០៣

បាត់ដំបង ១៣៤

សៀមរាប

ព្រះវិហារ ២១៤

ស្ទឹងត្រែង ២៣

រតនគិរី ១០០

មណ្ឌលគិរី ១៣៨

ក្រចេះ

កំពង់ធំ ៦៩

ពោធិ៍សាត់ ៥៣

កំពង់ឆ្នាំង

កំពង់ចាម ៦៨

ត្បូងឃ្មុំ ១១២

ព្រៃវែង ៧៤

ភ្នំពេញ

កណ្តាល ៨១

ស្វាយរៀង ២២៦

តាកែវ ៥៤

កំពត ៤៧

ព្រះសីហនុ

កែប

កោះកុង ២៥

កំពង់ស្ពឺ ២៦

0 ៥០ ១០០ គ.ម

១:២.៥០០.០០០

ការបដិសេធ

ព្រំប្រទល់រដ្ឋបាល និងឈ្មោះដែលបានប្រើនៅក្នុងផែនទីនេះមិនបញ្ជាក់ពីការយល់ព្រម ឬការទទួលស្គាល់ជាផ្លូវការណាមួយរបស់អង្គការសហប្រជាជាតិឡើយ។

តារាង ៨.៩៖ ថ្លៃចំណាយជាមធ្យមទៅលើការដឹកជញ្ជូនទាក់ទងនឹងសកម្មភាពកសិកម្ម៖ ២០២១

កូដខេត្ត	ឈ្មោះខេត្ត	ត្រួសារប្រកបរបរកសិកម្មរាយការណ៍អំពីថ្លៃចំណាយជាទៅលើការដឹកជញ្ជូនទាក់ទងនឹងសកម្មភាពកសិកម្ម	ថ្លៃចំណាយជាមធ្យមទៅលើការដឹកជញ្ជូនទាក់ទងនឹងសកម្មភាពកសិកម្ម (ដុល្លារអាមេរិក)
០១	បន្ទាយមានជ័យ	១៣.៥៨០	១៤៦
០២	បាត់ដំបង	២៨.២៤០	១៣៤
០៣	កំពង់ចាម	២១.៤៤០	៦៨
០៤	កំពង់ឆ្នាំង	៧.៨៥០	-
០៥	កំពង់ស្ពឺ	-	២៦
០៦	កំពង់ធំ	៨.៩០០	៦៩
០៧	កំពត	២៤.០៨០	៤៧
០៨	កណ្តាល	៤.៧៥០	៨១
០៩	កោះកុង	-	២៥
១០	ក្រចេះ	-	-
១១	មណ្ឌលគិរី	-	១៣៨
១២	ភ្នំពេញ	១១.២៣០	-
១៣	ព្រះវិហារ	៣.១៧០	២១៤
១៤	ព្រៃវែង	៤៣.០៤០	៧៤
១៥	ពោធិ៍សាត់	១៣.៦៩០	៥៣
១៦	រតនគិរី	-	១០០
១៧	សៀមរាប	២០.៧០០	-
១៨	ព្រះសីហនុ	-	-
១៩	ស្ទឹងត្រែង	-	២៣
២០	ស្វាយរៀង	-	២២៦
២១	តាកែវ	៤០.៦៤០	៥៤
២២	ឧត្តរមានជ័យ	-	៩៥
២៣	កែប	-	-
២៤	ប៉ៃលិន	៤.៨៥០	២០៣
២៥	ត្បូងឃ្មុំ	៧.០៥០	១១២

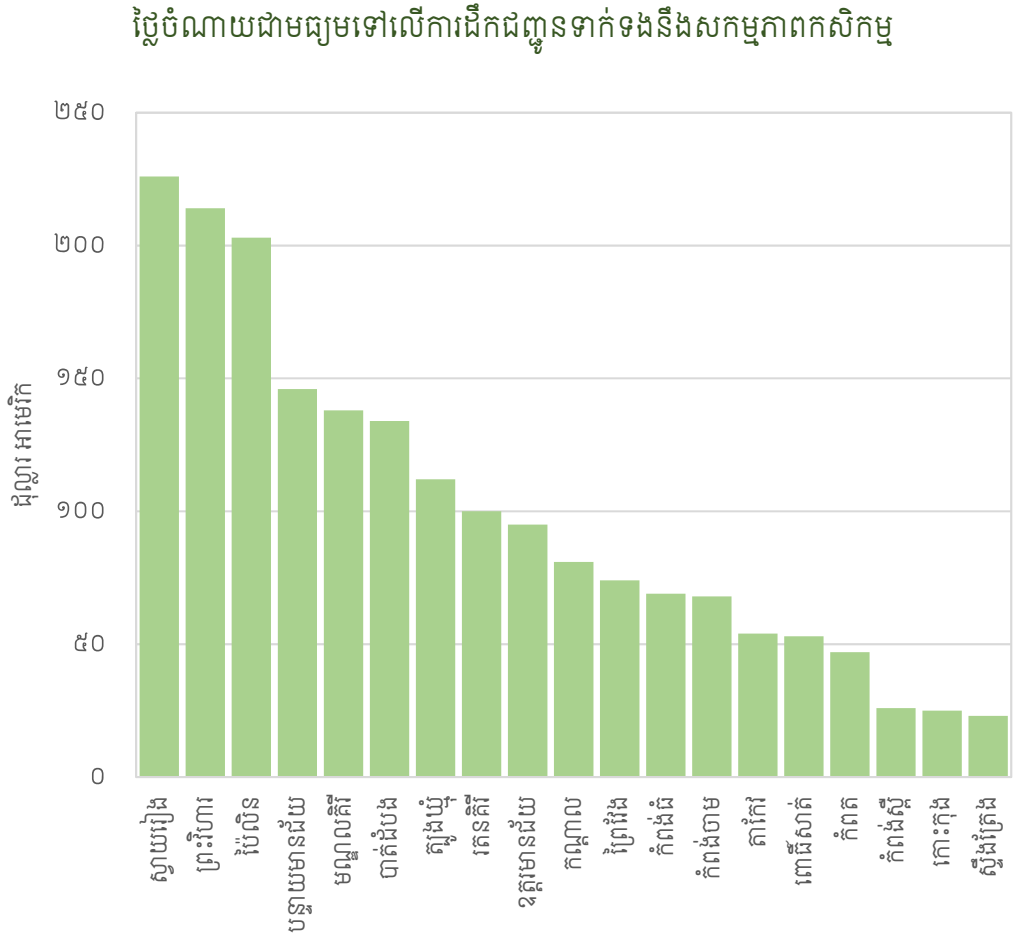

ប្រភព៖ អង្កេតកសិកម្មកម្ពុជាឆ្នាំ ២០២១

ផែនទី ៨.១០៖ ថ្លៃចំណាយជាមធ្យមលើការជួលគ្រឿងម៉ាស៊ីន សម្ភារ ឬយានយន្តទាក់ទងនឹងសកម្មភាពកសិកម្ម បែងចែកតាមខេត្ត៖ ២០២១

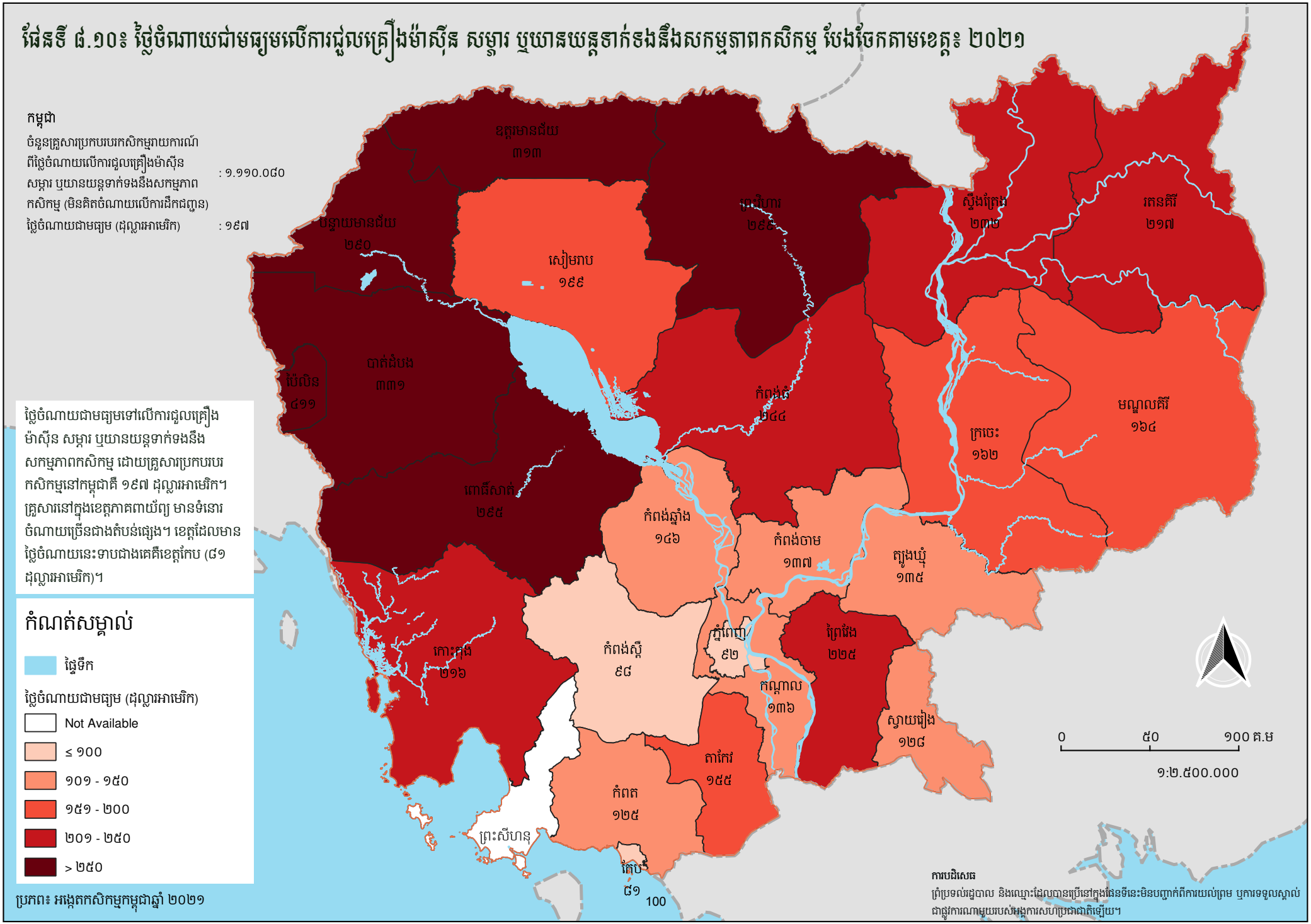

តារាង ៨.១០៖ ថ្លៃចំណាយជាមធ្យមលើការជួលគ្រឿងម៉ាស៊ីន សម្ភារ ឬយានយន្តទាក់ទងនឹងសកម្មភាពកសិកម្ម (មិនគិតចំណាយលើការដឹកជញ្ជូន)៖ ២០២១

កូដខេត្ត	ឈ្មោះខេត្ត	ត្រួសារប្រកបរបរកសិកម្មរាយការណ៍អំពីថ្លៃចំណាយលើការជួលគ្រឿងម៉ាស៊ីន សម្ភារ ឬយានយន្តទាក់ទងនឹងសកម្មភាពកសិកម្ម (មិនគិតចំណាយលើការដឹកជញ្ជូន)	ថ្លៃចំណាយជាមធ្យមលើការជួលគ្រឿងម៉ាស៊ីន សម្ភារ ឬយានយន្តទាក់ទងនឹងសកម្មភាពកសិកម្ម (មិនគិតចំណាយលើការដឹកជញ្ជូន) (ដុល្លារអាមេរិក)
០១	បន្ទាយមានជ័យ	៦៧.០៣០	២៩០
០២	បាត់ដំបង	៩០.៤៨០	៣៣១
០៣	កំពង់ចាម	៥៣.៧២០	១៣៧
០៤	កំពង់ឆ្នាំង	៣២.២២០	១៤៦
០៥	កំពង់ស្ពឺ	៦៤.៩៦០	៩៨
០៦	កំពង់ធំ	៦៤.៤០០	២៤៤
០៧	កំពត	៧២.៩៤០	១២៥
០៨	កណ្តាល	៤១.៩០០	១៣៦
០៩	កោះកុង	-	២១៦
១០	ក្រចេះ	២២.២៤០	១៦២
១១	មណ្ឌលគិរី	-	១៦៤
១២	ភ្នំពេញ	-	៩២
១៣	ព្រះវិហារ	១៥.២៧០	២៩៩
១៤	ព្រៃវែង	១៥៥.១៩០	២២៥
១៥	ពោធិ៍សាត់	៤២.៥៤០	២៩៥
១៦	រតនគិរី	១១.៩២០	២១៧
១៧	សៀមរាប	៧៨.៤៥០	១៩៩
១៨	ព្រះសីហនុ	-	-
១៩	ស្ទឹងត្រែង	-	២៣២
២០	ស្វាយរៀង	៨៥.៧៩០	១២៨
២១	តាកែវ	១២១.៨៦០	១៥៥
២២	ឧត្តរមានជ័យ	២៤.៧០០	៣១៣
២៣	កែប	-	៨១
២៤	ប៉ៃលិន	២.១៨០	៤១១
២៥	ត្បូងឃ្មុំ	៤៣.២៧០	១៣៥

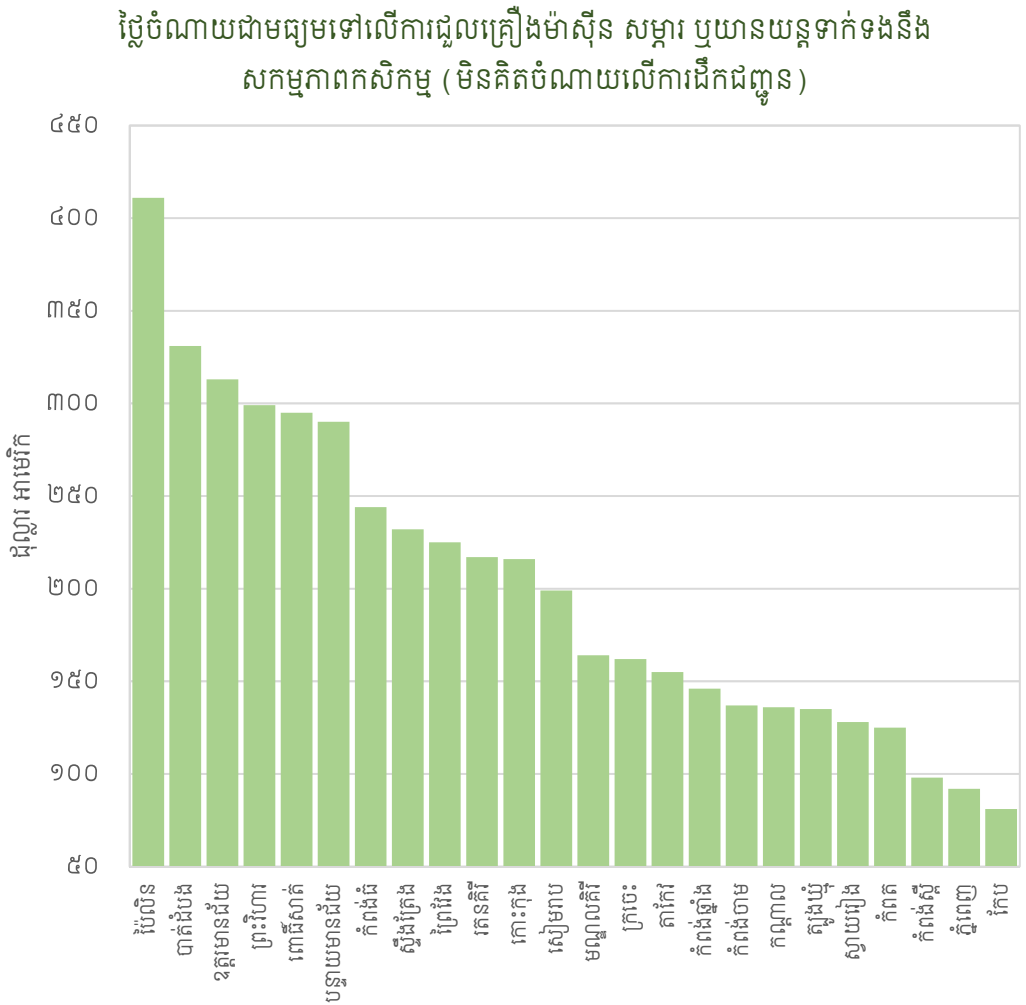

ប្រភព៖ អង្កេតកសិកម្មកម្ពុជាឆ្នាំ ២០២១

ផែនទី ៨.១១៖ តម្លៃមធ្យមនៃទិន្នផលកសិកម្ម (ដំណាំ) ក្នុងមួយគ្រួសារប្រកបរបរកសិកម្ម បែងចែកតាមខេត្ត៖ ២០២១

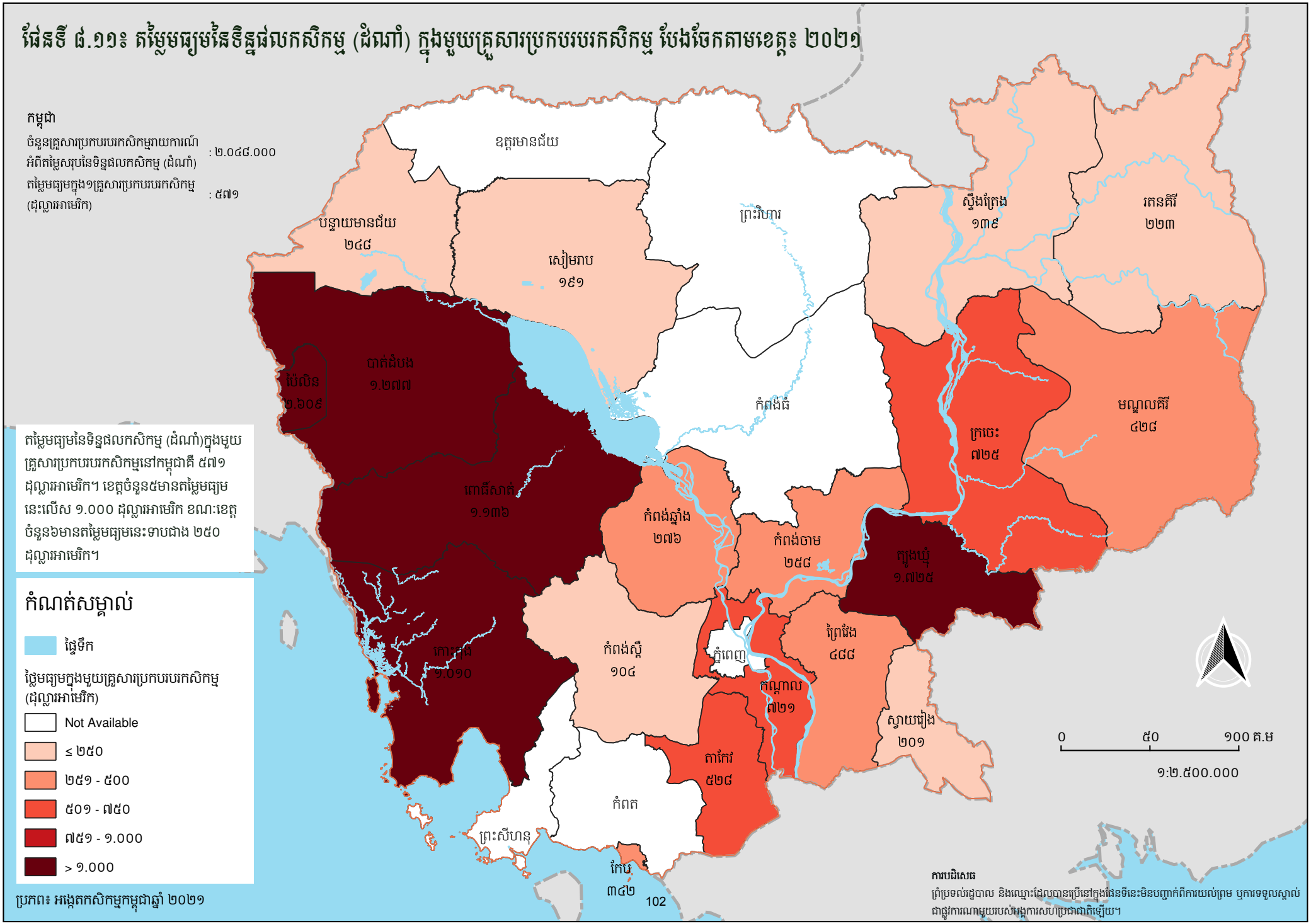

តារាង ៨.១១៖ តម្លៃមធ្យមនៃទិន្នផលកសិកម្ម (ដំណាំ) ក្នុងមួយគ្រួសារប្រកបរបរកសិកម្ម៖ ២០២១

កូដខេត្ត	ឈ្មោះខេត្ត	គ្រួសារប្រកបរបរកសិកម្ម រាយការណ៍អំពីតម្លៃសរុបនៃទិន្នផលកសិកម្ម (ដំណាំ)	តម្លៃមធ្យមនៃទិន្នផលកសិកម្ម (ដំណាំ) ក្នុងមួយគ្រួសារប្រកបរបរកសិកម្ម
០១	បន្ទាយមានជ័យ	១០៩.០០០	២៤៨
០២	បាត់ដំបង	១៣៧.០០០	១.២៧៧
០៣	កំពង់ចាម	១៣៨.០០០	២៥៨
០៤	កំពង់ឆ្នាំង	៨៨.០០០	២៧៦
០៥	កំពង់ស្ពឺ	១២២.០០០	១០៤
០៦	កំពង់ធំ	១១៨.០០០	-
០៧	កំពត	១១៥.០០០	-
០៨	កណ្តាល	១២៥.០០០	៧២១
០៩	កោះកុង	៨.០០០	១.០១០
១០	ក្រចេះ	៦២.០០០	៧២៥
១១	មណ្ឌលគិរី	១៥.០០០	៤២៨
១២	ភ្នំពេញ	២៥.០០០	-
១៣	ព្រះវិហារ	៤៥.០០០	-
១៤	ព្រៃវែង	២១១.០០០	៤៨៨
១៥	ពោធិ៍សាត់	៧៨.០០០	១.១៣៦
១៦	រតនគិរី	៣៩.០០០	២២៣
១៧	សៀមរាប	១៤៤.០០០	១៩១
១៨	ព្រះសីហនុ	១១.០០០	-
១៩	ស្ទឹងត្រែង	២៤.០០០	១៣៩
២០	ស្វាយរៀង	៩៤.០០០	២០១
២១	តាកែវ	១៥៤.០០០	៥២៨
២២	ឧត្តរមានជ័យ	៥០.០០០	-
២៣	កែប	៥.០០០	៣៤២
២៤	ប៉ៃលិន	៧.០០០	២.៦០៩
២៥	ត្បូងឃ្មុំ	១២៤.០០០	១.៧២៥

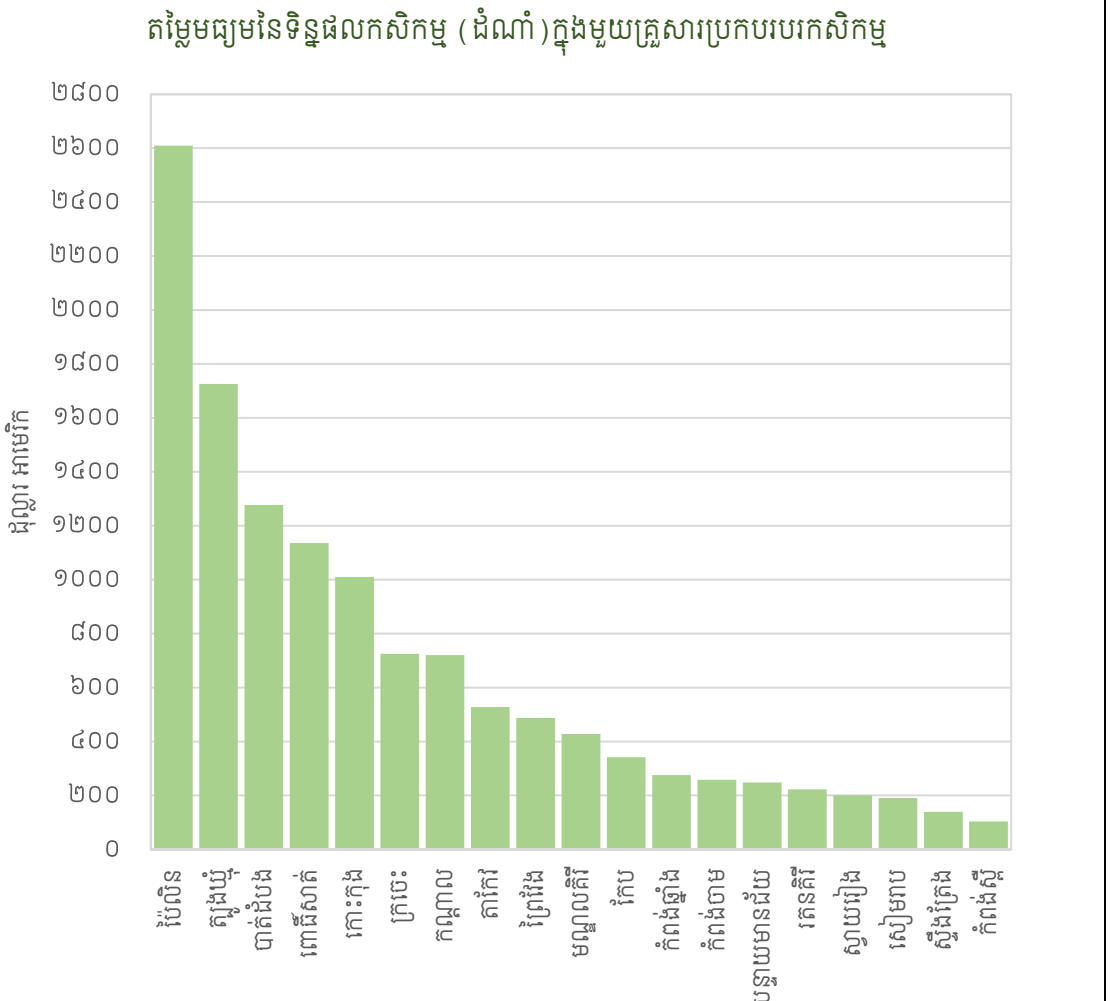

ប្រភព៖ អង្កេតកសិកម្មកម្ពុជាឆ្នាំ ២០២១

ផែនទី ៨.១២៖ តម្លៃមធ្យមនៃទិន្នផលកសិកម្ម (បសុសត្វ និងផលិតផលសត្វ) ក្នុងមួយគ្រួសារប្រកបរបរកសិកម្ម បែងចែកតាមខេត្ត៖ ២០២១

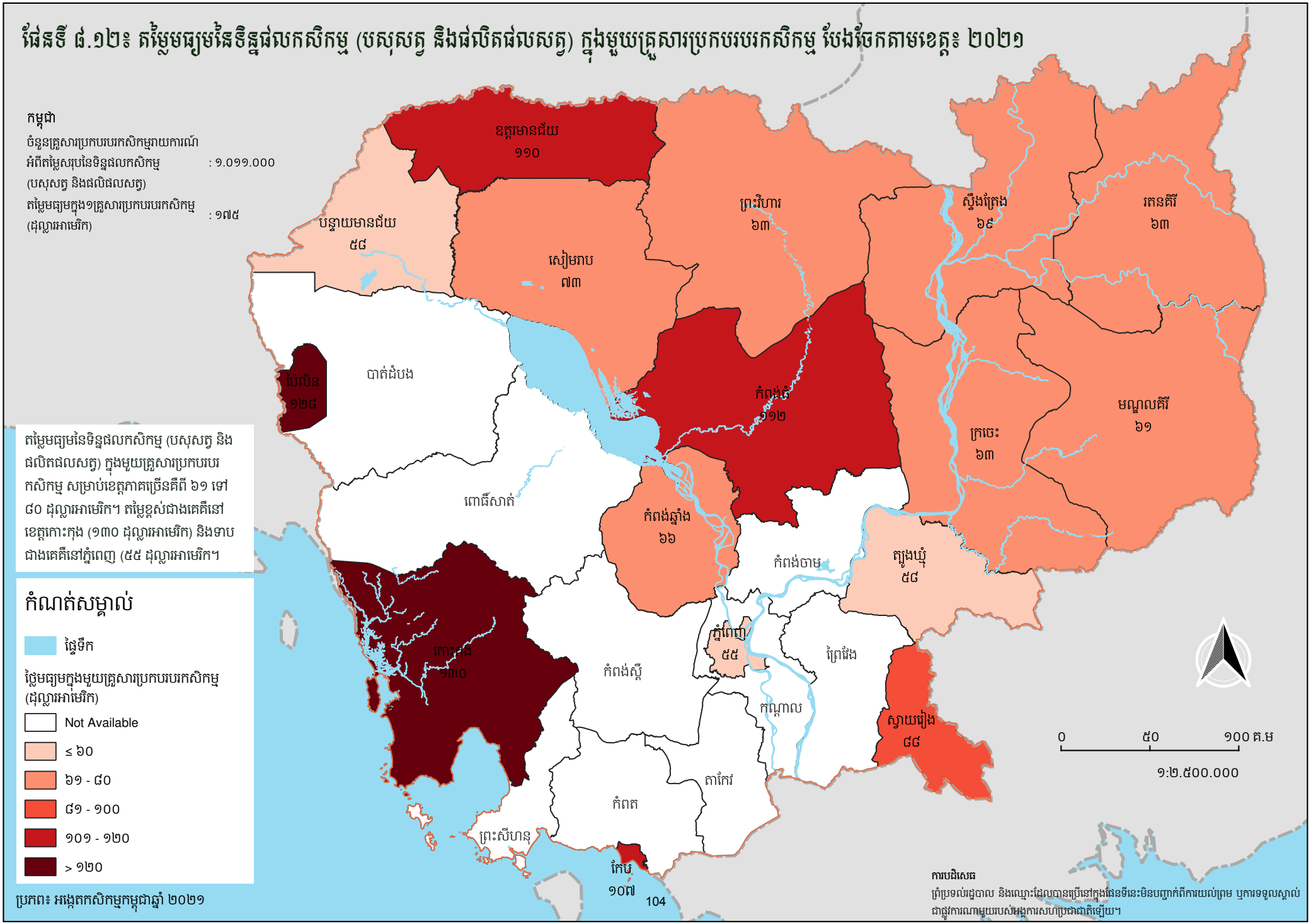

ការបដិសេធ

ព្រំប្រទល់រដ្ឋបាល និងឈ្មោះដែលបានប្រើនៅក្នុងផែនទីនេះមិនបញ្ជាក់ពីការយល់ព្រម ឬការទទួលស្គាល់ជាផ្លូវការណាមួយរបស់អង្គការសហប្រជាជាតិឡើយ។

តារាង ៨.១២៖ តម្លៃមធ្យមនៃទិន្នផលកសិកម្ម (បសុសត្វ និងផលិតផលសត្វ) ក្នុងមួយគ្រួសារប្រកបរបរកសិកម្ម៖ ២០២១

កូដខេត្ត	ឈ្មោះខេត្ត	គ្រួសារប្រកបរបរកសិកម្ម រាយការណ៍អំពីតម្លៃសរុបនៃទិន្នផលកសិកម្ម (បសុសត្វ និងផលិតផលសត្វ)	តម្លៃមធ្យមនៃទិន្នផលកសិកម្ម (បសុសត្វ និងផលិតផលសត្វ) ក្នុងមួយគ្រួសារប្រកបរបរកសិកម្ម
០១	បន្ទាយមានជ័យ	៣៥.០០០	៥៨
០២	បាត់ដំបង	៤៤.០០០	-
០៣	កំពង់ចាម	៤៧.០០០	-
០៤	កំពង់ឆ្នាំង	៣៩.០០០	៦៦
០៥	កំពង់ស្ពឺ	៦៥.០០០	-
០៦	កំពង់ធំ	៥៣.០០០	១១២
០៧	កំពត	៨១.០០០	-
០៨	កណ្តាល	៤៤.០០០	-
០៩	កោះកុង	-	១៣០
១០	ក្រចេះ	២៩.០០០	៦៣
១១	មណ្ឌលគិរី	-	៦១
១២	ភ្នំពេញ	១៦.០០០	៥៥
១៣	ព្រះវិហារ	២១.០០០	៦៣
១៤	ព្រៃវែង	១១៩.០០០	-
១៥	ពោធិ៍សាត់	៤៧.០០០	-
១៦	រតនគិរី	៣១.០០០	៦៣
១៧	សៀមរាប	៨២.០០០	៧៣
១៨	ព្រះសីហនុ	១៤.០០០	-
១៩	ស្ទឹងត្រែង	១៤.០០០	៦៩
២០	ស្វាយរៀង	៦៩.០០០	៨៨
២១	តាកែវ	៧៥.០០០	-
២២	ឧត្តរមានជ័យ	៣៦.០០០	១១០
២៣	កែប	៥.០០០	១០៧
២៤	ប៉ៃលិន	២.០០០	១២៨
២៥	ត្បូងឃ្មុំ	៣១.០០០	៥៨

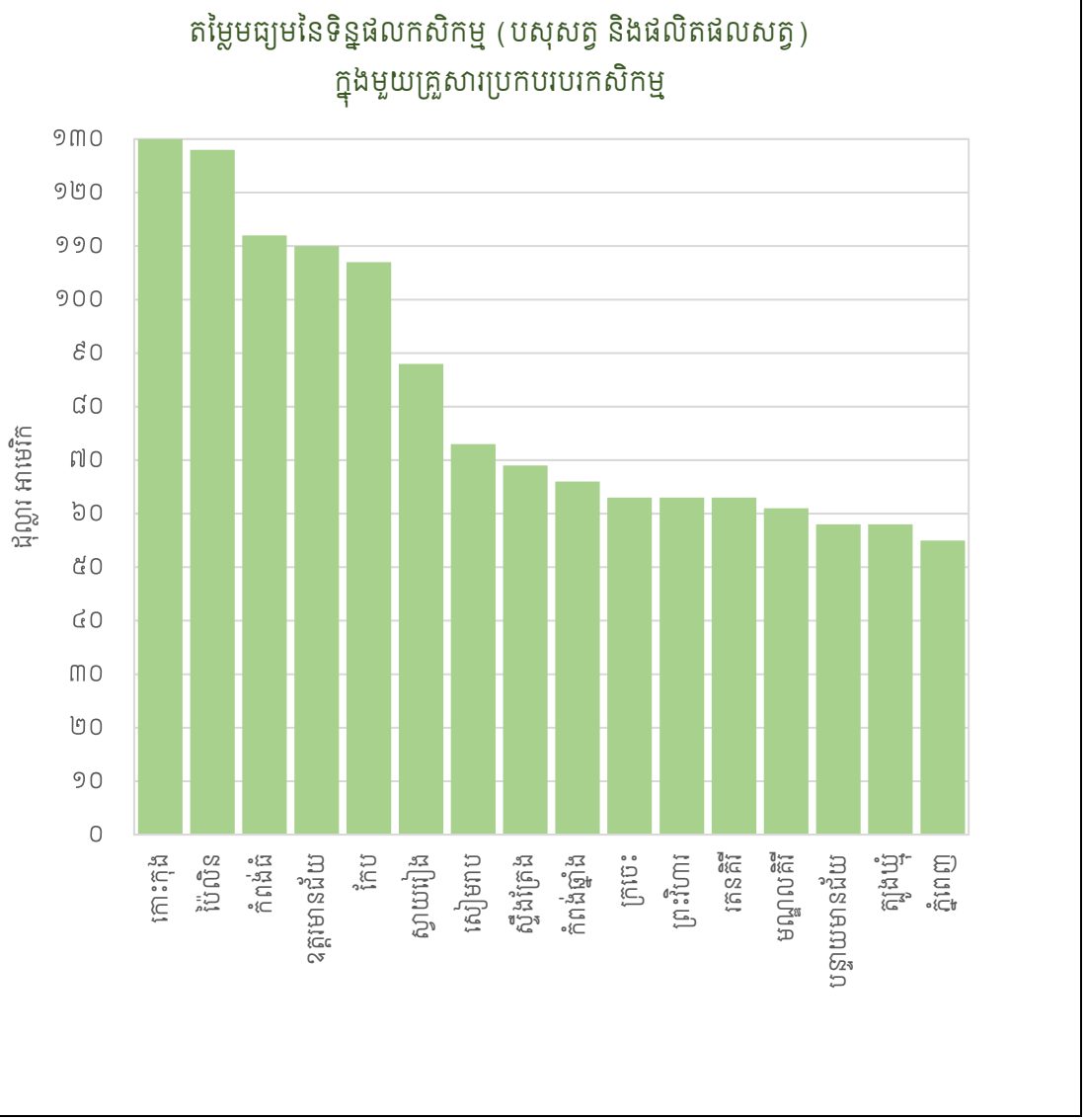

ប្រភព៖ អង្កេតកសិកម្មកម្ពុជាឆ្នាំ ២០២១

ផែនទី ៨.១៣៖ តម្លៃមធ្យមនៃទិន្នផលកសិកម្ម (គ្រប់សកម្មភាពកសិកម្ម) ក្នុងមួយគ្រួសារប្រកបរបរកសិកម្ម បែងចែកតាមខេត្ត៖ ២០២១

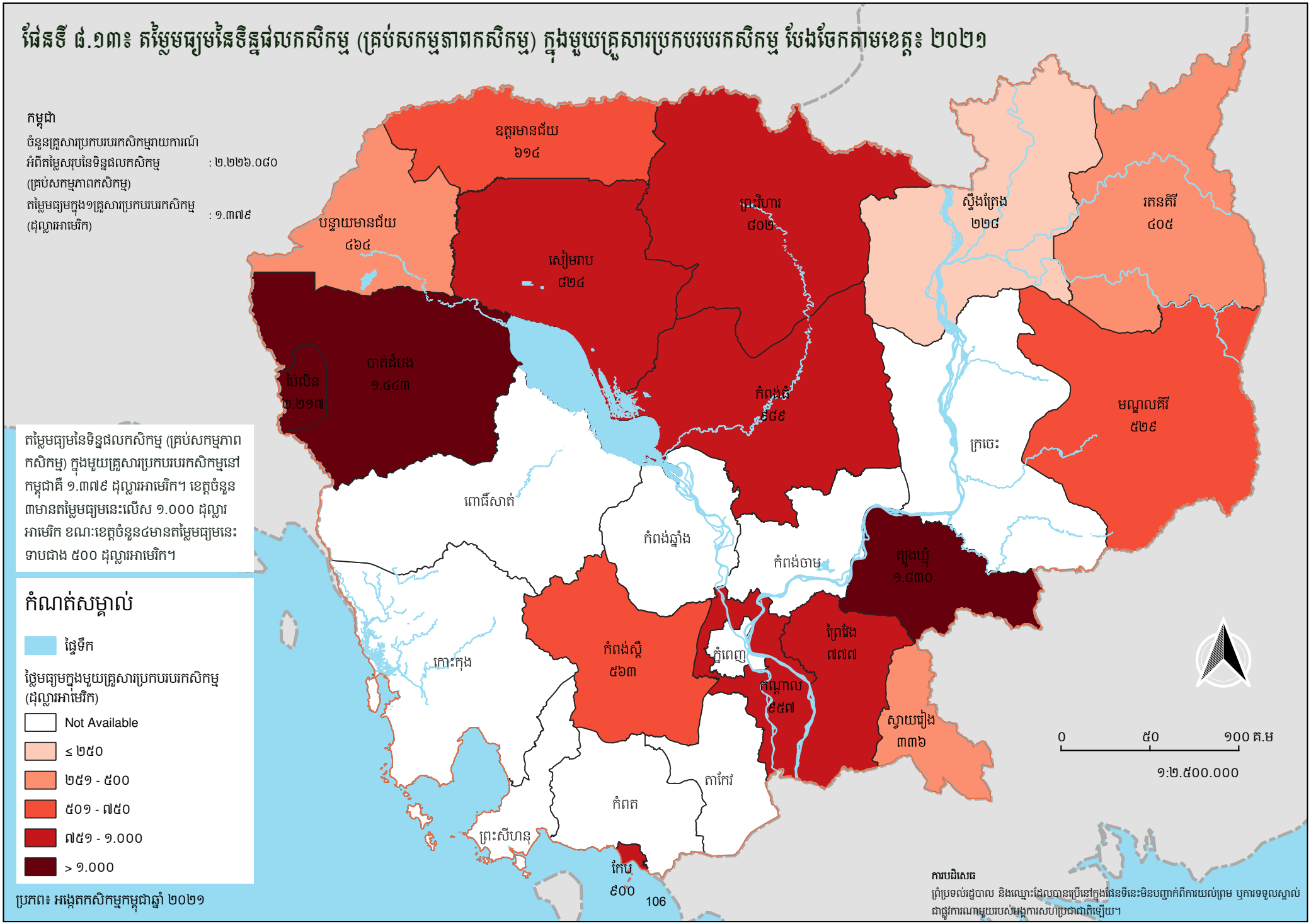

ការបដិសេធ

ព្រំប្រទល់រដ្ឋបាល និងឈ្មោះដែលបានប្រើនៅក្នុងផែនទីនេះមិនបញ្ជាក់ពីការយល់ព្រម ឬការទទួលស្គាល់ជាផ្លូវការណាមួយរបស់អង្គការសហប្រជាជាតិឡើយ។

តារាង ៨.១៣៖ តម្លៃមធ្យមនៃទិន្នផលកសិកម្ម (គ្រប់សកម្មភាពកសិកម្ម[i]) ក្នុងមួយគ្រួសារប្រកបរបរកសិកម្ម៖ ២០២១

កូដខេត្ត	ឈ្មោះខេត្ត	គ្រួសារប្រកបរបរកសិកម្មរាយការណ៍អំពីតម្លៃសរុបនៃទិន្នផលកសិកម្ម (គ្រប់សកម្មភាពកសិកម្ម)	តម្លៃមធ្យមនៃទិន្នផលកសិកម្ម (គ្រប់សកម្មភាពកសិកម្ម) ក្នុងមួយគ្រួសារប្រកបរបរកសិកម្ម
០១	បន្ទាយមានជ័យ	១១៩.០០០	៤៦៤
០២	បាត់ដំបង	១៥០.០០០	១.៤៤៣
០៣	កំពង់ចាម	១៤៩.០០០	-
០៤	កំពង់ឆ្នាំង	៩៧.០០០	-
០៥	កំពង់ស្ពឺ	១៣០.០០០	៥៦៣
០៦	កំពង់ធំ	១២៨.០០០	៩៨៩
០៧	កំពត	១១៨.០០០	-
០៨	កណ្តាល	១៤៤.០០០	៩៥៧
០៩	កោះកុង	១៦.០០០	-
១០	ក្រចេះ	៦៧.០០០	-
១១	មណ្ឌលគិរី	១៥.០០០	៥២៩
១២	ភ្នំពេញ	៣២.០០០	-
១៣	ព្រះវិហារ	៤៦.០០០	៨០២
១៤	ព្រៃវែង	២៣២.០០០	៧៧៧
១៥	ពោធិ៍សាត់	៨៤.០០០	-
១៦	រតនគិរី	៤២.០០០	៤០៥
១៧	សៀមរាប	១៥១.០០០	៨២៤
១៨	ព្រះសីហនុ	១៧.០០០	-
១៩	ស្ទឹងត្រែង	២៩.០០០	២២៨
២០	ស្វាយរៀង	៩៧.០០០	៣៣៦
២១	តាកែវ	១៦២.០០០	-
២២	ឧត្តរមានជ័យ	៥៣.០០០	៦១៤
២៣	កែប	៥.០០០	៩០០
២៤	ប៉ៃលិន	៩.០០០	២.២១៧
២៥	ត្បូងឃ្មុំ	១៣៣.០០០	១.៨៣០

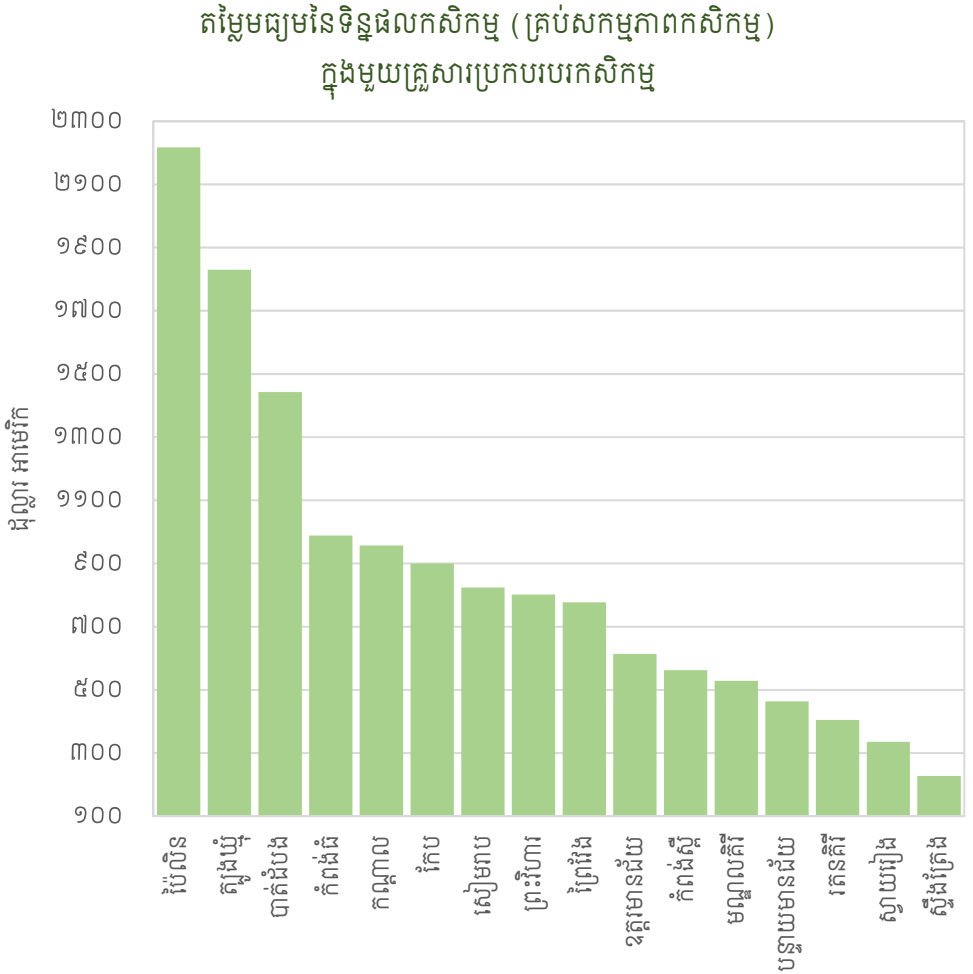

ប្រភព៖ អង្កេតកសិកម្មកម្ពុជាឆ្នាំ ២០២១

[i] សកម្មភាពកសិកម្មដែលរាប់បញ្ចូលក្នុងការអង្កេតនេះគឺទាក់ទងនឹងដំណាំ បសុសត្វនិងផលិតផលសត្វ វារីវប្បកម្មនិងការនេសាទ និងព្រៃឈើ។

៩. កម្លាំងពលកម្ម

ផែនទី ៩.១៖ សមាជិកគ្រួសារជាបុរសធ្វើការនៅកសិដ្ឋាន គិតជាភាគរយ បែងចែកតាមខេត្ត៖ ២០២១

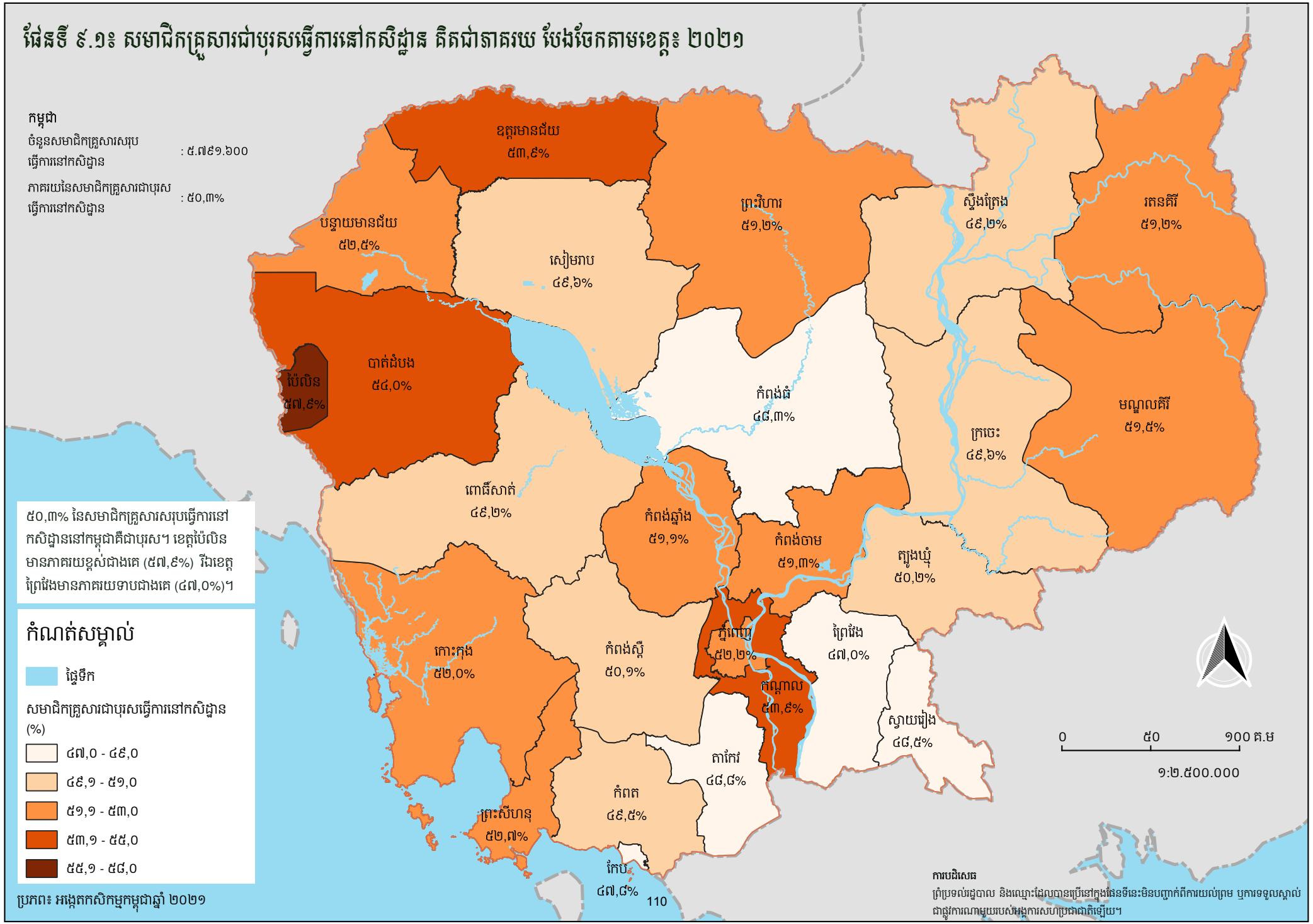

តារាង ៩.១៖ សមាជិកគ្រួសារជាបុរសធ្វើការនៅកសិដ្ឋាន៖ ២០២១

កូដខេត្ត	ឈ្មោះខេត្ត	សមាជិកគ្រួសារជាបុរសធ្វើការនៅកសិដ្ឋាន	សមាជិកគ្រួសារជាបុរសធ្វើការនៅកសិដ្ឋាន (%)
០១	បន្ទាយមានជ័យ	១៤០.៨០០	៥២,៥
០២	បាត់ដំបង	១៩៩.៩០០	៥៤,០
០៣	កំពង់ចាម	១៧១.៥០០	៥១,៣
០៤	កំពង់ឆ្នាំង	១១៣.៤០០	៥១,១
០៥	កំពង់ស្ពឺ	១៧២.៩០០	៥០,១
០៦	កំពង់ធំ	១៦៧.៥០០	៤៨,៣
០៧	កំពត	១៤៤.៨០០	៤៩,៥
០៨	កណ្តាល	១៩៥.២០០	៥៣,៩
០៩	កោះកុង	១៨.៣០០	៥២,០
១០	ក្រចេះ	៨៤.៨០០	៤៩,៦
១១	មណ្ឌលគិរី	២២.៨០០	៥១,៥
១២	ភ្នំពេញ	៣៧.៣០០	៥២,២
១៣	ព្រះវិហារ	៦៥.២០០	៥១,២
១៤	ព្រៃវែង	២៨២.៩០០	៤៧,០
១៥	ពោធិ៍សាត់	១១១.៦០០	៤៩,២
១៦	រតនគិរី	៧៦.៦០០	៥១,២
១៧	សៀមរាប	២១១.២០០	៤៩,៦
១៨	ព្រះសីហនុ	២១.៥០០	៥២,៧
១៩	ស្ទឹងត្រែង	៤៥.៣០០	៤៩,២
២០	ស្វាយរៀង	១២៥.២០០	៤៨,៥
២១	តាកែវ	២២១.៤០០	៤៨,៨
២២	ឧត្តរមានជ័យ	៨៣.៥០០	៥៣,៩
២៣	កែប	៧.៦០០	៤៧,៨
២៤	ប៉ៃលិន	១១.៤០០	៥៧,៩
២៥	ត្បូងឃ្មុំ	១៨២.៥០០	៥០,២

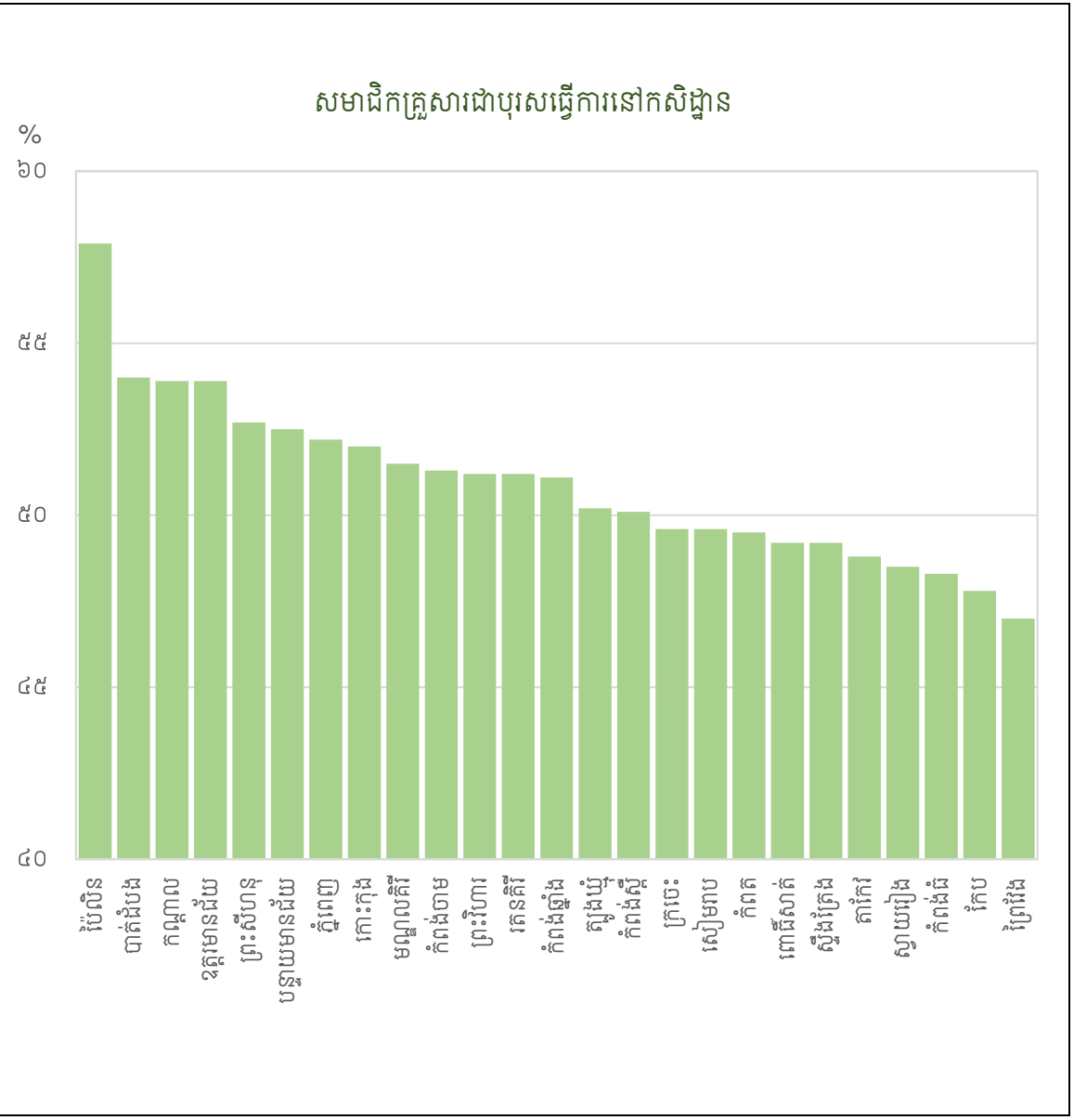

ប្រភព៖ អង្កេតកសិកម្មកម្ពុជាឆ្នាំ ២០២១

ផែនទី ៩.២៖ សមាជិកគ្រួសារជាស្ត្រីធ្វើការនៅកសិដ្ឋាន គិតជាភាគរយ បែងចែកតាមខេត្ត៖ ២០២១

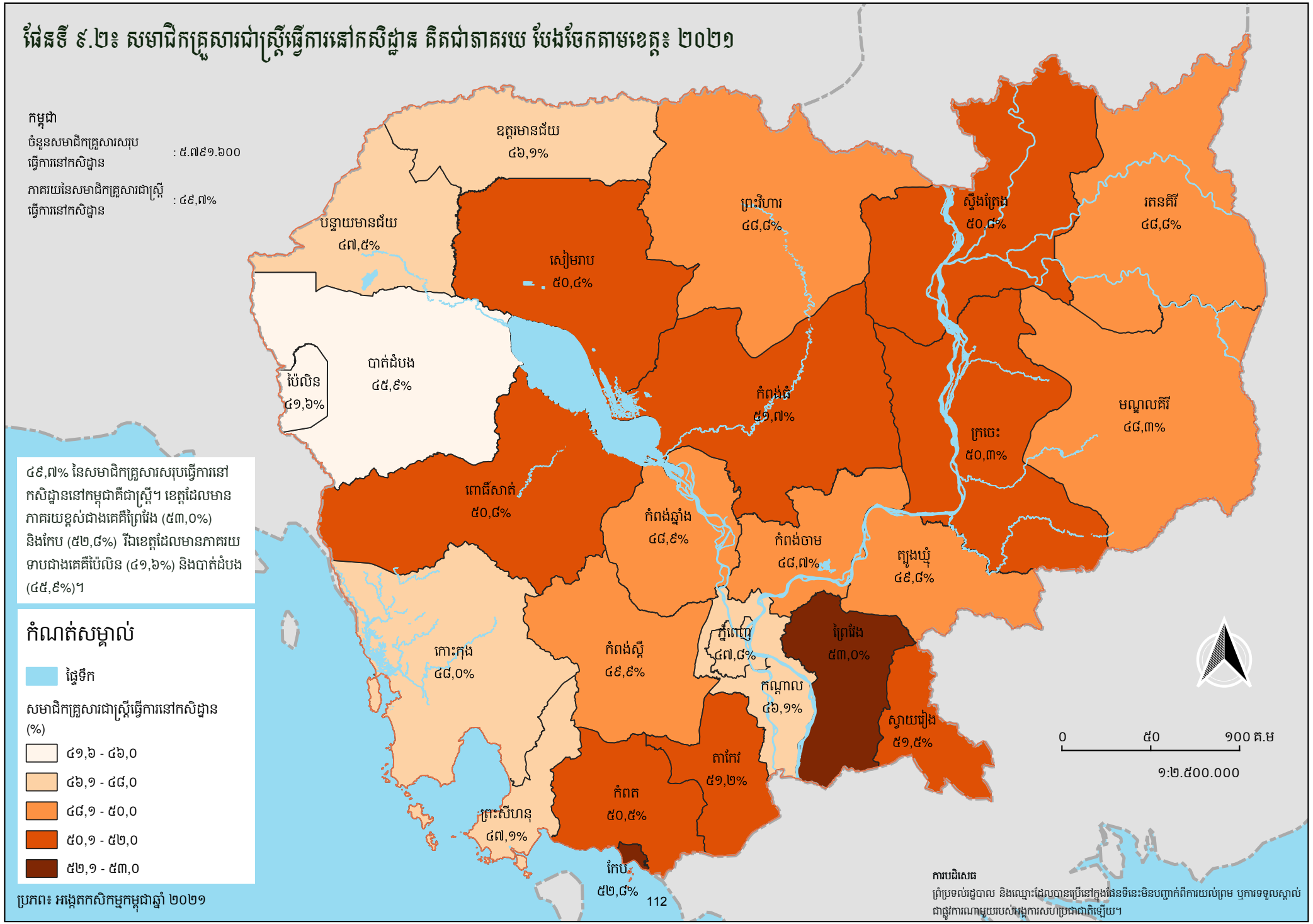

ប្រភព៖ អង្កេតកសិកម្មកម្ពុជាឆ្នាំ ២០២១

តារាង ៩.២៖ សមាជិកគ្រួសារជាស្ត្រីធ្វើការនៅកសិដ្ឋាន៖ ២០២១

កូដខេត្ត	ឈ្មោះខេត្ត	សមាជិកគ្រួសារជាស្ត្រីធ្វើការនៅកសិដ្ឋាន	សមាជិកគ្រួសារជាស្ត្រីធ្វើការនៅកសិដ្ឋាន (%)
០១	បន្ទាយមានជ័យ	១២៧.៥០០	៤៧,៥
០២	បាត់ដំបង	១៦៩.៩០០	៤៥,៩
០៣	កំពង់ចាម	១៦២.៩០០	៤៨,៧
០៤	កំពង់ឆ្នាំង	១០៨.៤០០	៤៨,៩
០៥	កំពង់ស្ពឺ	១៧២.៣០០	៤៩,៩
០៦	កំពង់ធំ	១៧៩.២០០	៥១,៧
០៧	កំពត	១៤៧.៧០០	៥០,៥
០៨	កណ្តាល	១៦៦.៨០០	៤៦,១
០៩	កោះកុង	១៦.៩០០	៤៨,០
១០	ក្រចេះ	៨៦.០០០	៥០,៣
១១	មណ្ឌលគិរី	២១.៤០០	៤៨,៣
១២	ភ្នំពេញ	៣៤.២០០	៤៧,៨
១៣	ព្រះវិហារ	៦២.១០០	៤៨,៨
១៤	ព្រៃវែង	៣១៨.៦០០	៥៣,០
១៥	ពោធិ៍សាត់	១១៥.១០០	៥០,៨
១៦	រតនគិរី	៧៣.១០០	៤៨,៨
១៧	សៀមរាប	២១៤.៥០០	៥០,៤
១៨	ព្រះសីហនុ	១៩.២០០	៤៧,១
១៩	ស្ទឹងត្រែង	៤៦.៧០០	៥០,៨
២០	ស្វាយរៀង	១៣៣.២០០	៥១,៥
២១	តាកែវ	២៣១.៩០០	៥១,២
២២	ឧត្តរមានជ័យ	៧១.៤០០	៤៦,១
២៣	កែប	៨.៤០០	៥២,៨
២៤	ប៉ៃលិន	៨.២០០	៤១,៦
២៥	ត្បូងឃ្មុំ	១៨១.០០០	៤៩,៨

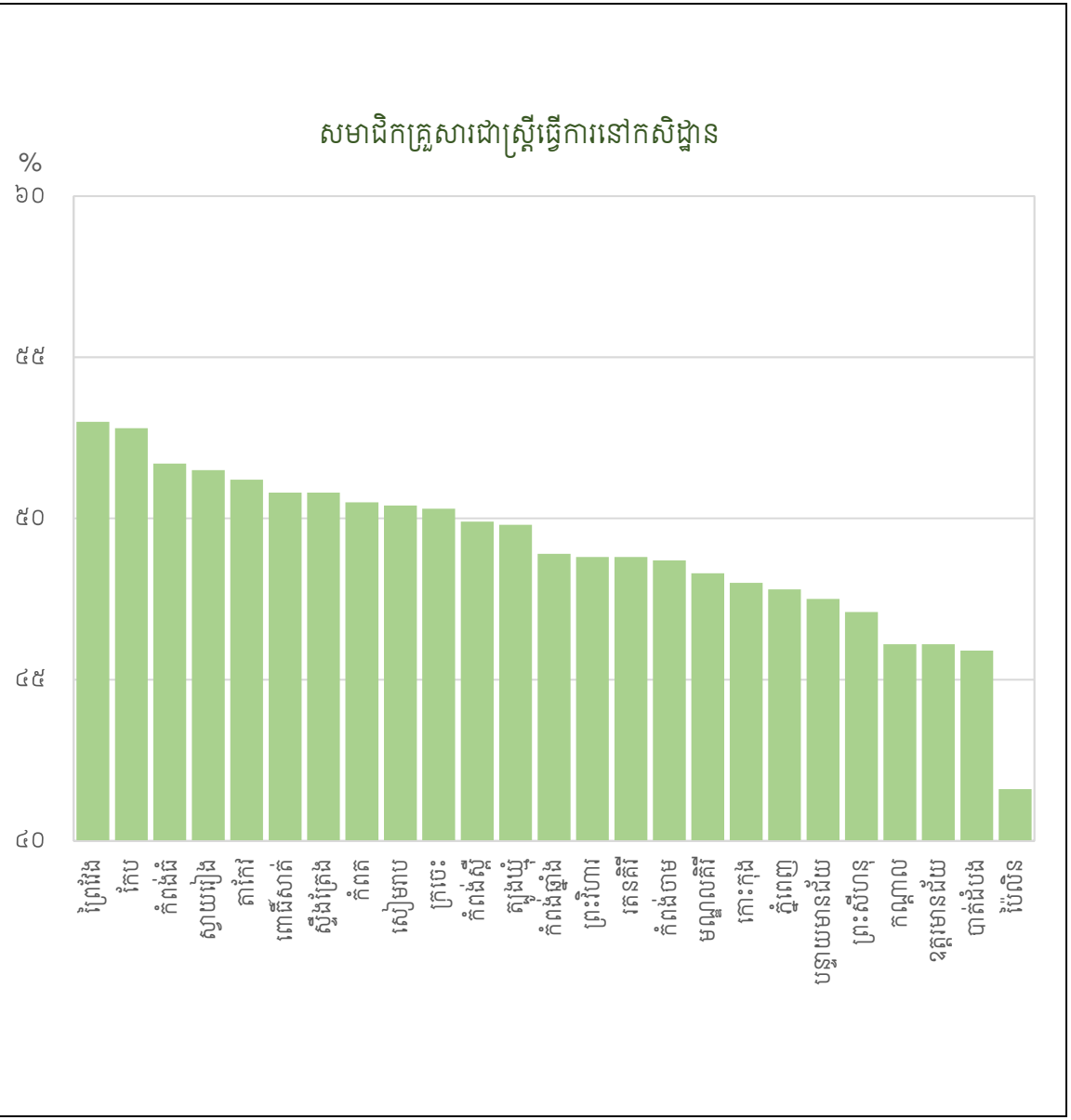

ប្រភព៖ អង្កេតកសិកម្មកម្ពុជាឆ្នាំ ២០២១

ផែនទី ៩.៣៖ គ្រួសារប្រកបរបរកសិកម្មដែលប្រើកម្មករម្តងម្កាលសម្រាប់ផលិតកម្មដំណាំ គិតជាភាគរយ បែងចែកតាមខេត្ត៖ ២០២១

កម្ពុជា

ចំនួនគ្រួសារប្រកបរបរកសិកម្មសរុប : ២.២២៦.០០០

គ្រួសារប្រកបរបរកសិកម្មដែលប្រើកម្មករម្តងម្កាលសម្រាប់ផលិតកម្មដំណាំ : ២០,៧%

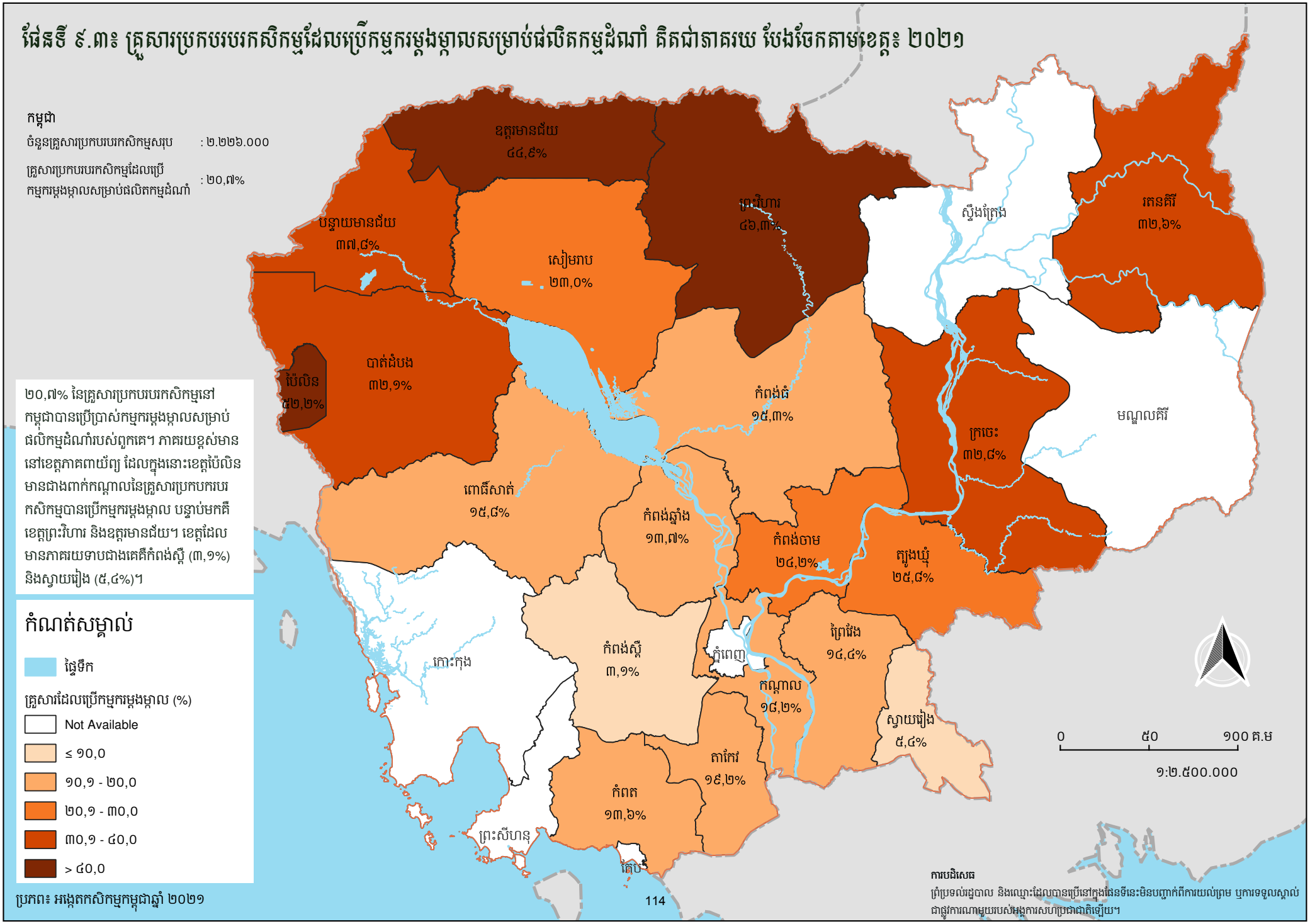

២០,៧% នៃគ្រួសារប្រកបរបរកសិកម្មនៅកម្ពុជាបានប្រើប្រាស់កម្មករម្តងម្កាលសម្រាប់ផលិតកម្មដំណាំរបស់ពួកគេ។ ភាគរយខ្ពស់មាននៅខេត្តភាគពាយ័ព្យ ដែលក្នុងនោះខេត្តប៉ៃលិនមានជាងពាក់កណ្តាលនៃគ្រួសារប្រកបរបរកសិកម្មបានប្រើកម្មករម្តងម្កាល បន្ទាប់មកគឺខេត្តព្រះវិហារ និងឧត្តរមានជ័យ។ ខេត្តដែលមានភាគរយទាបជាងគេគឺកំពង់ស្ពឺ (៣,១%) និងស្វាយរៀង (៥,៤%)។

កំណត់សម្គាល់

ផ្ទៃទឹក

គ្រួសារដែលប្រើកម្មករម្តងម្កាល (%)

- Not Available
- ≤ ១០,០
- ១០,១ - ២០,០
- ២០,១ - ៣០,០
- ៣០,១ - ៤០,០
- > ៤០,០

ប្រភព៖ អង្កេតកសិកម្មកម្ពុជាឆ្នាំ ២០២១

ការបដិសេធ

ព្រំប្រទល់រដ្ឋបាល និងឈ្មោះដែលបានប្រើនៅក្នុងផែនទីនេះមិនបញ្ជាក់ពីការយល់ព្រម ឬការទទួលស្គាល់ជាផ្លូវការណាមួយរបស់អង្គការសហប្រជាជាតិឡើយ។

តារាង ៩.៣៖ គ្រួសារប្រកបរបរកសិកម្មដែលប្រើកម្មករម្តងម្កាលសម្រាប់ផលិតកម្មដំណាំ៖ ២០២១

កូដខេត្ត	ឈ្មោះខេត្ត	គ្រួសារប្រកបរបរកសិកម្ម ដែលប្រើកម្មករម្តងម្កាល សម្រាប់ផលិតកម្មដំណាំ	គ្រួសារប្រកបរបរកសិកម្ម ដែលប្រើកម្មករម្តងម្កាល សម្រាប់ផលិតកម្មដំណាំ (%)
០១	បន្ទាយមានជ័យ	៤៥.០០០	៣៧,៨
០២	បាត់ដំបង	៤៨.១០០	៣២,១
០៣	កំពង់ចាម	៣៦.១០០	២៤,២
០៤	កំពង់ឆ្នាំង	១៣.៣០០	១៣,៧
០៥	កំពង់ស្ពឺ	៤.០០០	៣,១
០៦	កំពង់ធំ	១៩.៦០០	១៥,៣
០៧	កំពត	១៦.១០០	១៣,៦
០៨	កណ្តាល	២៦.២០០	១៨,២
០៩	កោះកុង	-	-
១០	ក្រចេះ	២២.០០០	៣២,៨
១១	មណ្ឌលគិរី	-	-
១២	ភ្នំពេញ	-	-
១៣	ព្រះវិហារ	២១.៣០០	៤៦,៣
១៤	ព្រៃវែង	៣៣.៤០០	១៤,៤
១៥	ពោធិ៍សាត់	១៣.៣០០	១៥,៨
១៦	រតនគិរី	១៣.៧០០	៣២,៦
១៧	សៀមរាប	៣៤.៨០០	២៣,០
១៨	ព្រះសីហនុ	-	-
១៩	ស្ទឹងត្រែង	-	-
២០	ស្វាយរៀង	៥.២០០	៥,៤
២១	តាកែវ	៣១.១០០	១៩,២
២២	ឧត្តរមានជ័យ	២៣.៨០០	៤៤,៩
២៣	កែប	-	-
២៤	ប៉ៃលិន	៤.៧០០	៥២,២
២៥	ត្បូងឃ្មុំ	៣៤.៣០០	២៥,៨

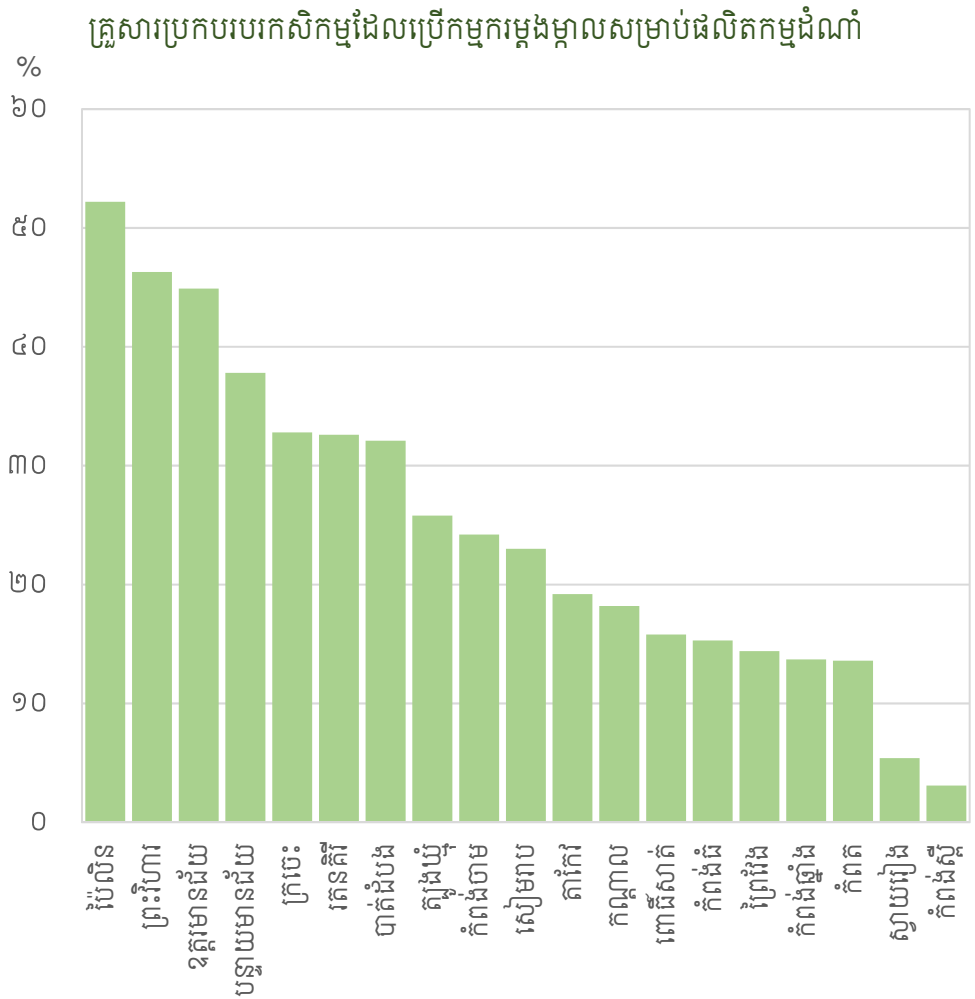

ប្រភព៖ អង្កេតកសិកម្មកម្ពុជាឆ្នាំ ២០២១

ផែនទី ៩.៨៖ គ្រួសារប្រកបរបរកសិកម្មដែលប្រើកម្មករម្តងម្កាលសម្រាប់គ្រប់សកម្មភាពកសិកម្ម គិតជាភាគរយ បែងចែកតាមខេត្ត៖ ២០២១

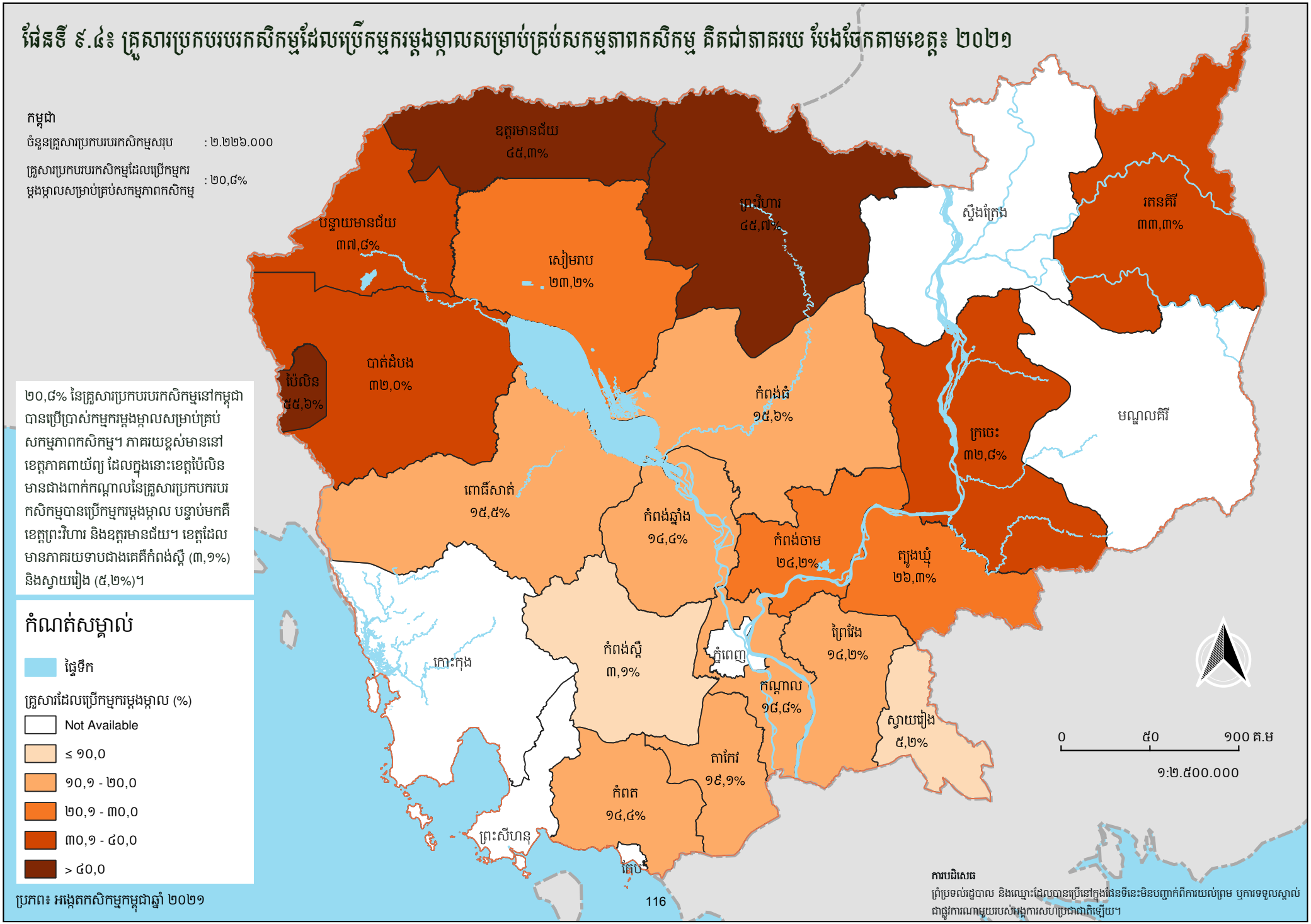

ប្រភព៖ អង្កេតកសិកម្មកម្ពុជាឆ្នាំ ២០២១

តារាង ៩.៤៖ គ្រួសារប្រកបរបរកសិកម្មដែលប្រើកម្មករម្តងម្កាលសម្រាប់គ្រប់សកម្មភាពកសិកម្ម[ii]៖ ២០២១

កូដខេត្ត	ឈ្មោះខេត្ត	គ្រួសារប្រកបរបរកសិកម្ម ដែលប្រើកម្មករម្តងម្កាល សម្រាប់គ្រប់សកម្មភាព កសិកម្ម	គ្រួសារប្រកបរបរកសិកម្ម ដែលប្រើកម្មករម្តងម្កាល សម្រាប់គ្រប់សកម្មភាព កសិកម្ម (%)
០១	បន្ទាយមានជ័យ	៤៥.០០០	៣៧,៨
០២	បាត់ដំបង	៤៨.០០០	៣២,០
០៣	កំពង់ចាម	៣៦.០០០	២៤,២
០៤	កំពង់ឆ្នាំង	១៤.០០០	១៤,៤
០៥	កំពង់ស្ពឺ	៤.០០០	៣,១
០៦	កំពង់ធំ	២០.០០០	១៥,៦
០៧	កំពត	១៧.០០០	១៤,៤
០៨	កណ្តាល	២៧.០០០	១៨,៨
០៩	កោះកុង	-	-
១០	ក្រចេះ	២២.០០០	៣២,៨
១១	មណ្ឌលគិរី	-	-
១២	ភ្នំពេញ	-	-
១៣	ព្រះវិហារ	២១.០០០	៤៥,៧
១៤	ព្រៃវែង	៣៣.០០០	១៤,២
១៥	ពោធិ៍សាត់	១៣.០០០	១៥,៥
១៦	រតនគិរី	១៤.០០០	៣៣,៣
១៧	សៀមរាប	៣៥.០០០	២៣,២
១៨	ព្រះសីហនុ	-	-
១៩	ស្ទឹងត្រែង	-	-
២០	ស្វាយរៀង	៥.០០០	៥,២
២១	តាកែវ	៣១.០០០	១៩,១
២២	ឧត្តរមានជ័យ	២៤.០០០	៤៥,៣
២៣	កែប	-	-
២៤	ប៉ៃលិន	៥.០០០	៥៥,៦
២៥	ត្បូងឃ្មុំ	៣៥.០០០	២៦,៣

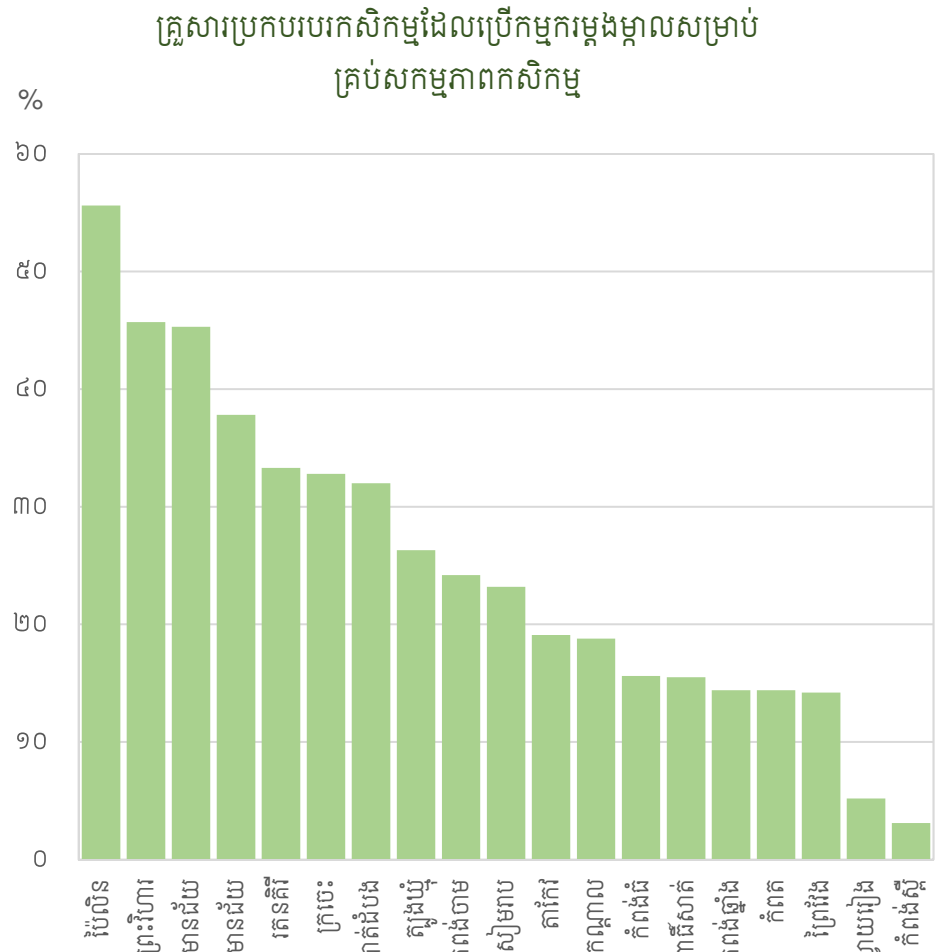

ប្រភព៖ អង្កេតកសិកម្មកម្ពុជាឆ្នាំ ២០២១

[ii] សកម្មភាពកសិកម្មទាំងអស់នៅក្នុងការអង្កេតនេះមានផលិតកម្មដំណាំ ផលិតកម្មបសុសត្វឬផលិតផលសត្វ វារីវប្បកម្មឬការនេសាទ និងការប្រមូលផលពីព្រៃឈើ។